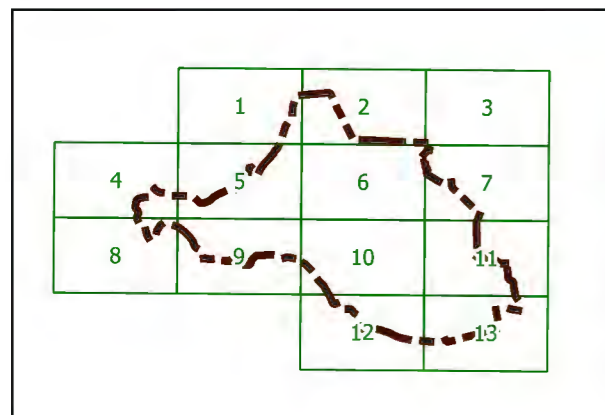


ATTENTION ! Cet atlas n'est pas définitif. Il a été élaboré sur la base de l'expertise de terrain qui a fait suite aux réunions de concertation du 29 janvier et du 19 février 2015 avec les membres du groupe d'acteurs locaux.
Cet atlas est consultable en mairie afin que chacun puisse formuler ses remarques si nécessaire concernant le rendu de l'inventaire.




Zones humides et autres zones

- Zones humides
- Plans d'eau et mares
- Zones non humides inondables
- Zones non prospectées

Repères

- Réseau hydrographique (BD TOPO)
- Réseau hydrographique (CDALR)
- Réseau hydrographique (terrain)
- Périmètres de marais génés
- Limites communales



Commune d'Angoulins

PLANCHE 1

Légende

Sondages pédologiques

- Hydromorphie significative en profondeur
- Sondage caractéristique d'une zone humide
- Aucun trait d'hydromorphie


Zones humides et autres zones

- Zones humides
- Plans d'eau et mares
- Zones non humides inondables
- Zones non prospectées

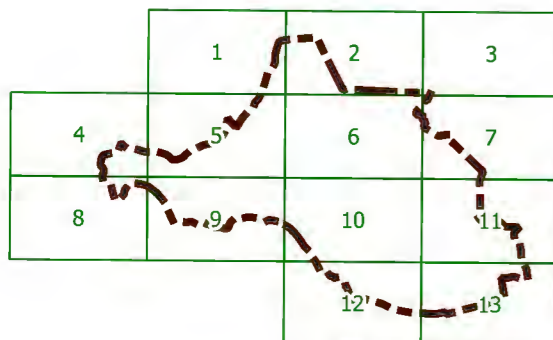
Repères

- Réseau hydrographique (BD TOPO)
- Réseau hydrographique (CDALR)
- Réseau hydrographique (terrain)
- Périmètres de marais gérés
- Limites communales

0 100 200 m



Commentaires :



Commune d'Angoulins

PLANCHE 1

Légende

Sondages pédologiques

- Hydromorphie significative en profondeur
- Sondage caractéristique d'une zone humide
- Aucun trait d'hydromorphie

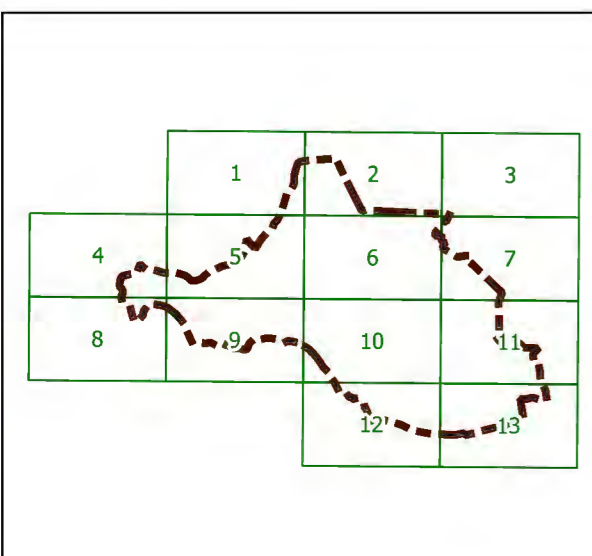

Zones humides et autres zones

- Zones humides
- Plans d'eau et mares
- Zones non humides inondables
- Zones non prospectées

Repères

- Réseau hydrographique (BD TOPO)
- Réseau hydrographique (CDALR)
- Réseau hydrographique (terrain)
- Périmètres de marais gérés
- Limites communales

0 100 200 m



Commentaires :

Commune d'Angoulins

PLANCHE 2

Légende

Sondages pédologiques

- Hydromorphie significative en profondeur
- Sondage caractéristique d'une zone humide
- Aucun trait d'hydromorphie

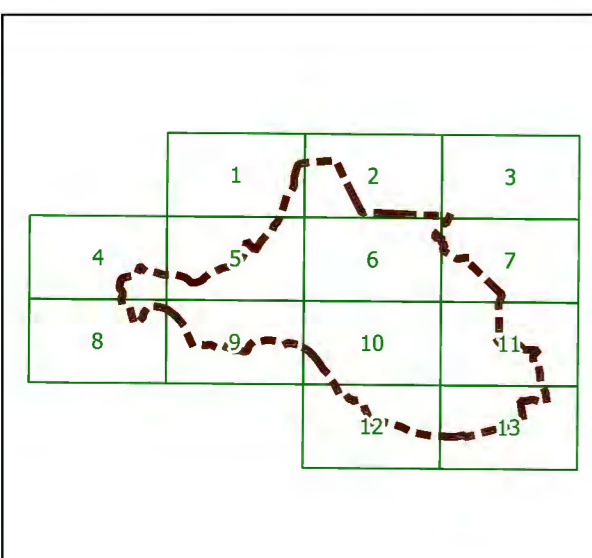
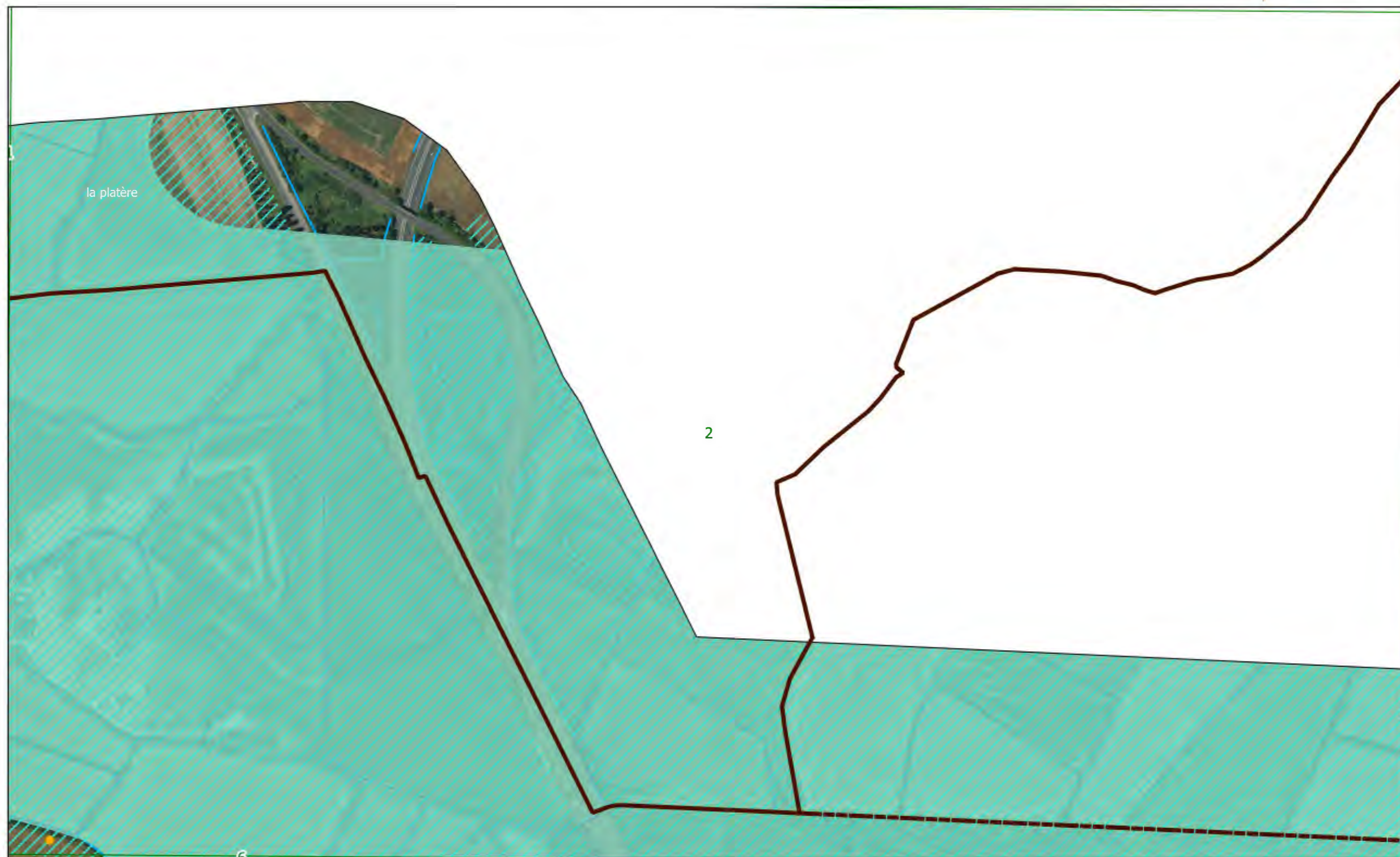
Zones humides et autres zones

- Zones humides
- Plans d'eau et mares
- Zones non humides inondables
- Zones non prospectées

Repères

- Réseau hydrographique (BD TOPO)
- Réseau hydrographique (CDALR)
- Réseau hydrographique (terrain)
- Périmètres de marais gérés
- Limites communales

0 100 200 m



Commentaires :

Commune d'Angoulins

PLANCHE 2

Légende

Sondages pédologiques

- Hydromorphie significative en profondeur
- Sondage caractéristique d'une zone humide
- Aucun trait d'hydromorphie

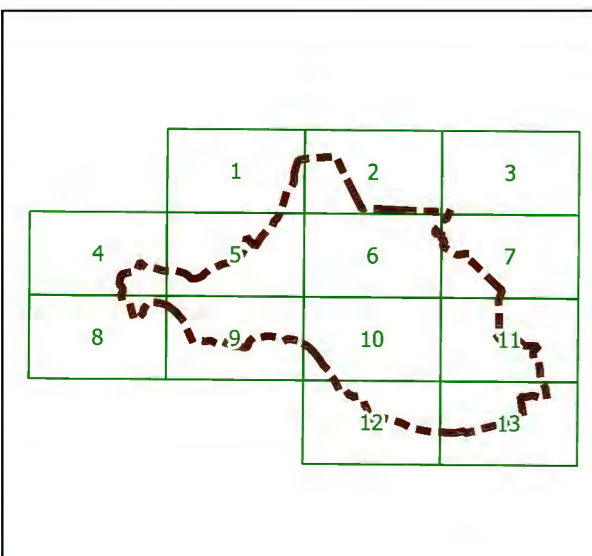
Zones humides et autres zones

- Zones humides
- Plans d'eau et mares
- Zones non humides inondables
- Zones non prospectées

Repères

- Réseau hydrographique (BD TOPO)
- Réseau hydrographique (CDALR)
- Réseau hydrographique (terrain)
- Périmètres de marais gérés
- Limites communales

0 100 200 m



Commentaires :

Commune d'Angoulins

PLANCHE 3

Légende

Sondages pédologiques

- Hydromorphie significative en profondeur
- Sondage caractéristique d'une zone humide
- Aucun trait d'hydromorphie


Zones humides et autres zones

- Zones humides
- Plans d'eau et mares
- Zones non humides inondables
- Zones non prospectées

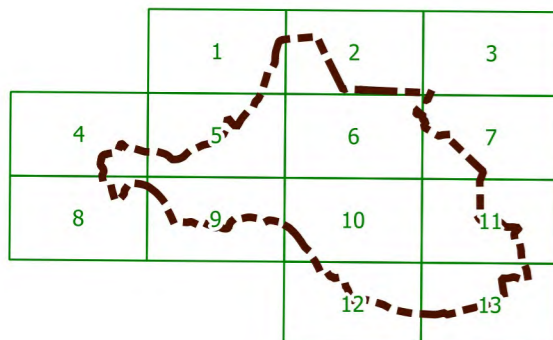
Repères

- Réseau hydrographique (BD TOPO)
- Réseau hydrographique (CDALR)
- Réseau hydrographique (terrain)
- Périmètres de marais gérés
- Limites communales

0 100 200 m



Commentaires :



Commune d'Angoulins

PLANCHE 3

Légende

Sondages pédologiques

- Hydromorphie significative en profondeur
- Sondage caractéristique d'une zone humide
- Aucun trait d'hydromorphie

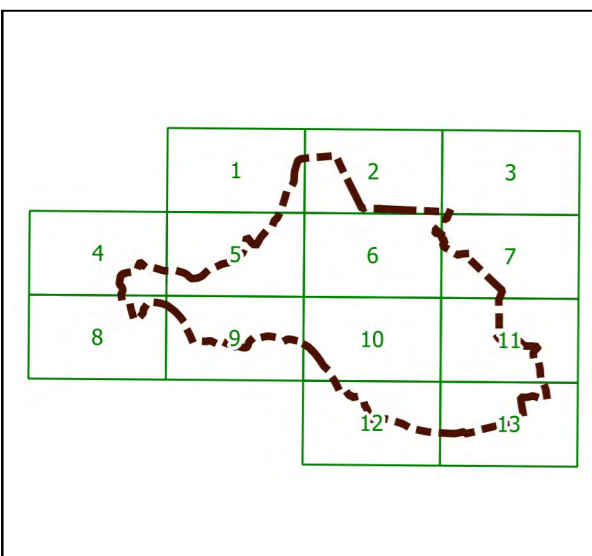

Zones humides et autres zones

- Zones humides
- Plans d'eau et mares
- Zones non humides inondables
- Zones non prospectées

Repères

- Réseau hydrographique (BD TOPO)
- Réseau hydrographique (CDALR)
- Réseau hydrographique (terrain)
- Périmètres de marais gérés
- Limites communales

0 100 200 m



Commentaires :

Commune d'Angoulins

PLANCHE 4

Légende

Sondages pédologiques

- Hydromorphie significative en profondeur
- Sondage caractéristique d'une zone humide
- Aucun trait d'hydromorphie

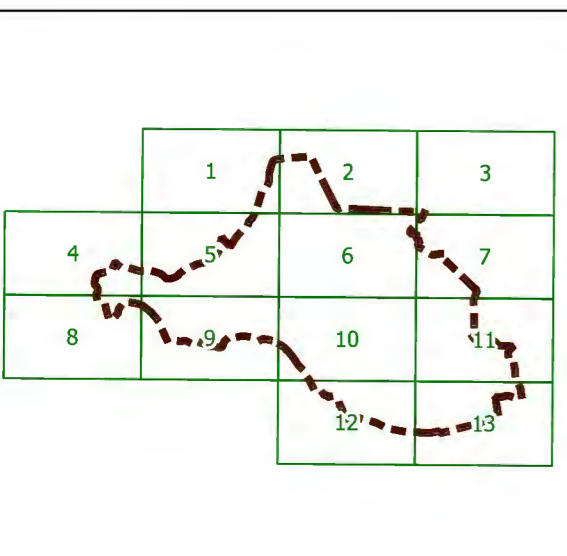
Zones humides et autres zones

- Zones humides
- Plans d'eau et mares
- Zones non humides inondables
- Zones non prospectées

Repères

- Réseau hydrographique (BD TOPO)
- Réseau hydrographique (CDALR)
- Réseau hydrographique (terrain)
- Périmètres de marais gérés
- Limites communales

0 100 200 m



Commentaires :

Commune d'Angoulins

PLANCHE 4

Légende

Sondages pédologiques

- Hydromorphie significative en profondeur
- Sondage caractéristique d'une zone humide
- Aucun trait d'hydromorphie

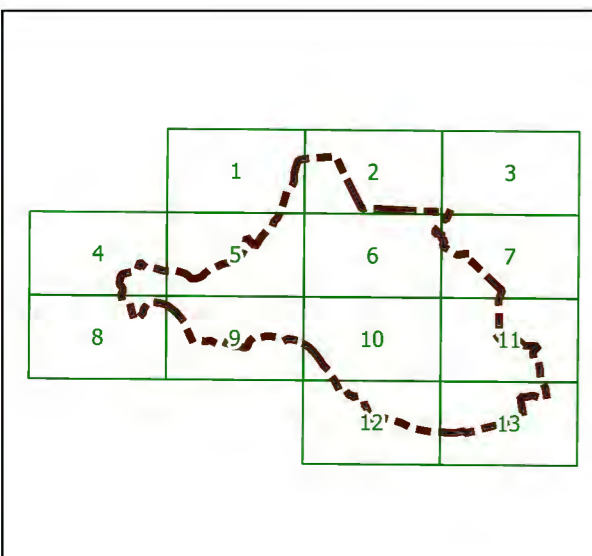
Zones humides et autres zones

- Zones humides
- Plans d'eau et mares
- Zones non humides inondables
- Zones non prospectées

Repères

- Réseau hydrographique (BD TOPO)
- Réseau hydrographique (CDALR)
- Réseau hydrographique (terrain)
- Périmètres de marais gérés
- Limites communales

0 100 200 m



Commentaires :

Commune d'Angoulins

PLANCHE 5

Légende

Sondages pédologiques

- Hydromorphie significative en profondeur
- Sondage caractéristique d'une zone humide
- Aucun trait d'hydromorphie

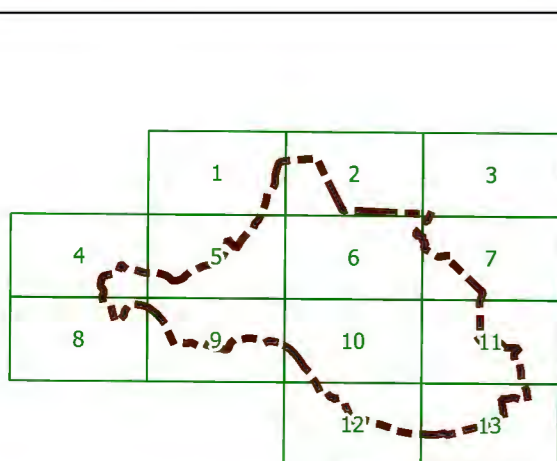
Zones humides et autres zones

- Zones humides
- Plans d'eau et mares
- Zones non humides inondables
- Zones non prospectées

Repères

- Réseau hydrographique (BD TOPO)
- Réseau hydrographique (CDALR)
- Réseau hydrographique (terrain)
- Périmètres de marais gérés
- Limites communales

0 100 200 m



Commentaires :

Commune d'Angoulins

PLANCHE 5

Légende

Sondages pédologiques

- Hydromorphie significative en profondeur
- Sondage caractéristique d'une zone humide
- Aucun trait d'hydromorphie

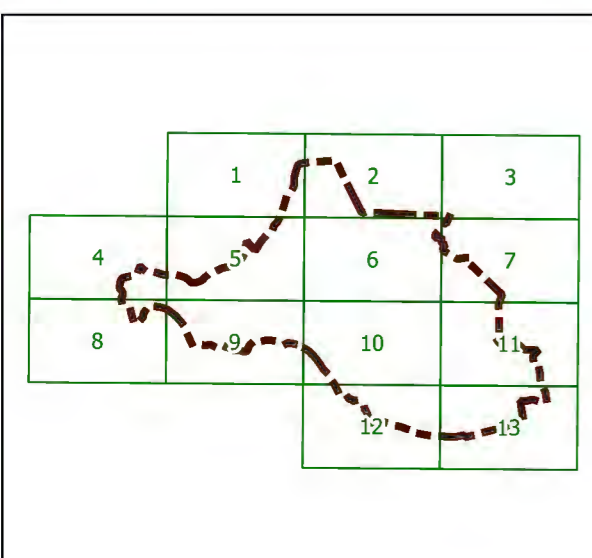
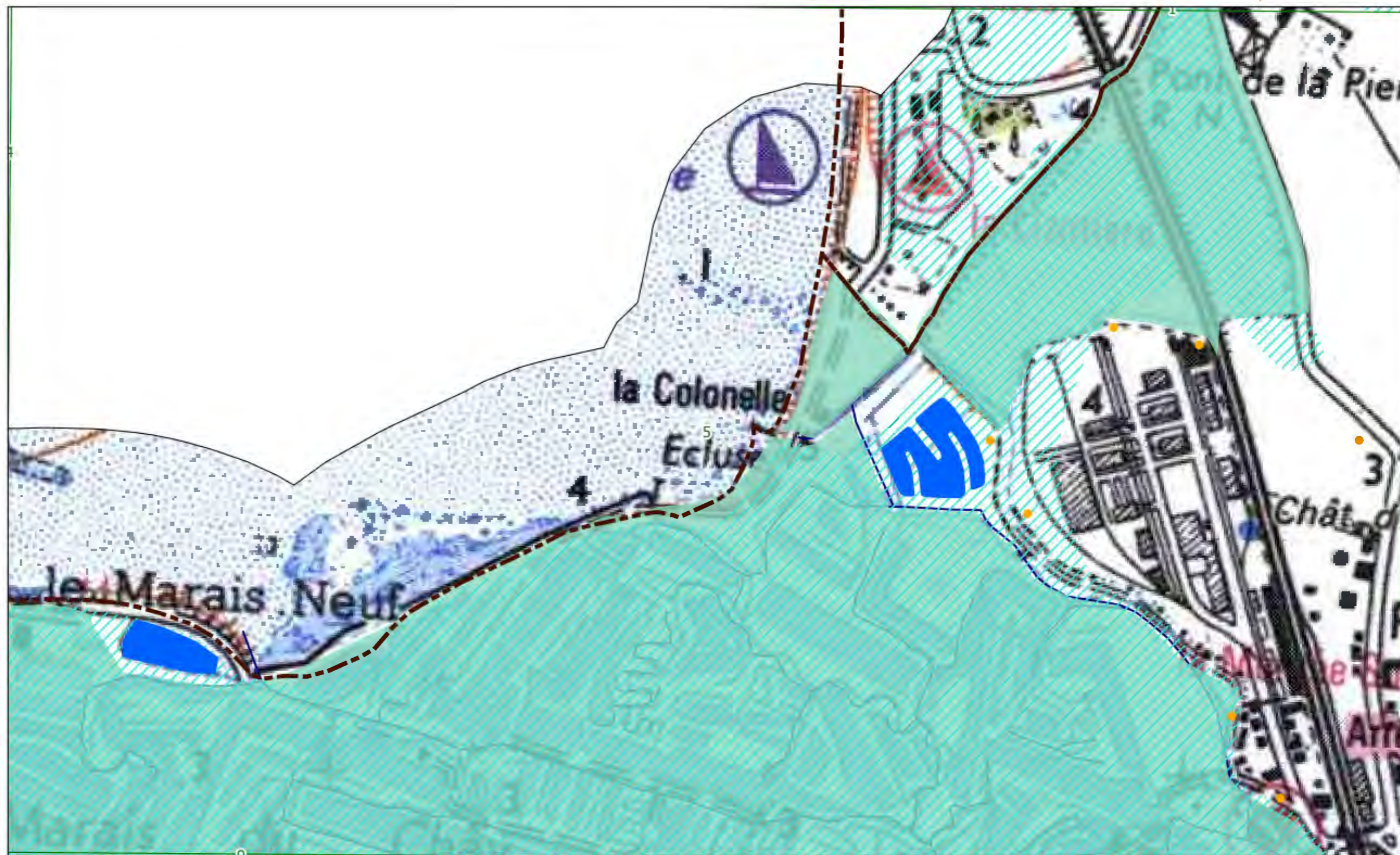
Zones humides et autres zones

- Zones humides
- Plans d'eau et mares
- Zones non humides inondables
- Zones non prospectées

Repères

- Réseau hydrographique (BD TOPO)
- Réseau hydrographique (CDALR)
- Réseau hydrographique (terrain)
- Périmètres de marais gérés
- Limites communales

0 100 200 m



Commentaires :

Commune d'Angoulins

PLANCHE 6

Légende

Sondages pédologiques

- Hydromorphie significative en profondeur
- Sondage caractéristique d'une zone humide
- Aucun trait d'hydromorphie

Zones humides et autres zones

- Zones humides
- Plans d'eau et mares
- Zones non humides inondables
- Zones non prospectées

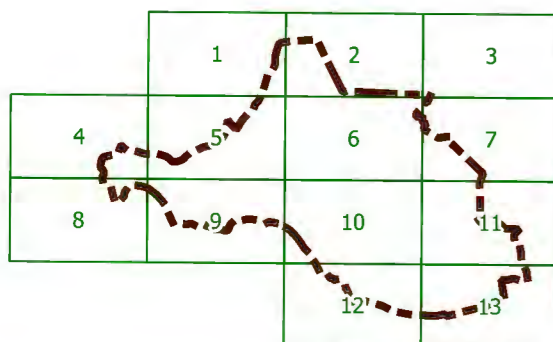
Repères

- Réseau hydrographique (BD TOPO)
- Réseau hydrographique (CDALR)
- Réseau hydrographique (terrain)
- Périmètres de marais gérés
- Limites communales

0 100 200 m



Commentaires :



Commune d'Angoulins

PLANCHE 6

Légende

Sondages pédologiques

- Hydromorphie significative en profondeur
- Sondage caractéristique d'une zone humide
- Aucun trait d'hydromorphie

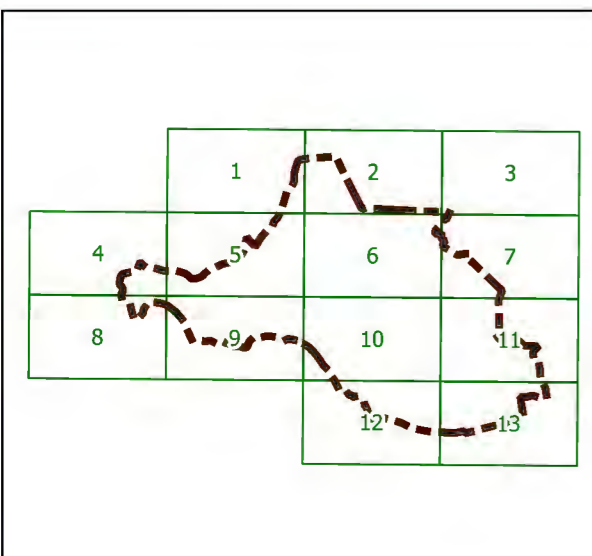
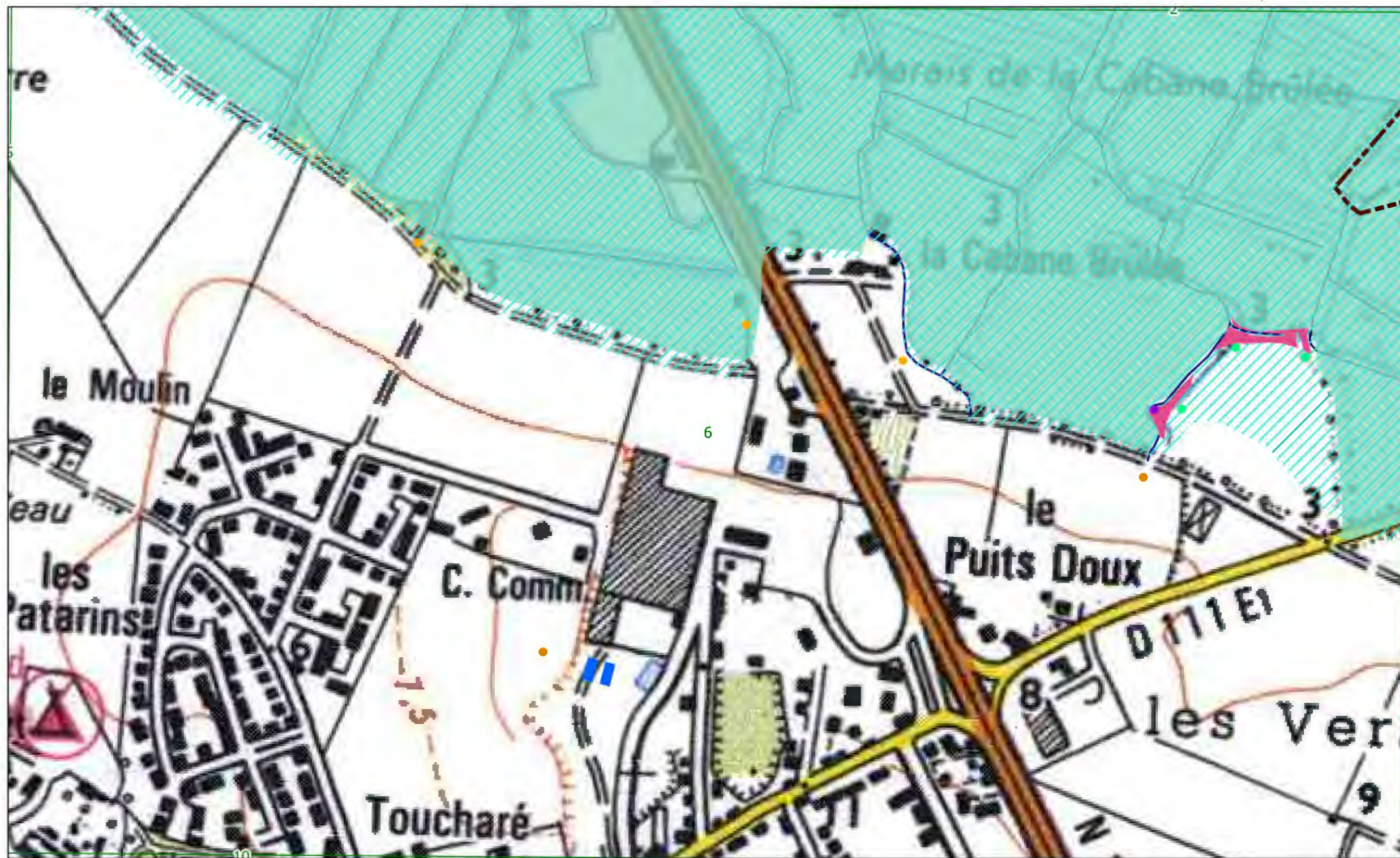
Zones humides et autres zones

- Zones humides
- Plans d'eau et mares
- Zones non humides inondables
- Zones non prospectées

Repères

- Réseau hydrographique (BD TOPO)
- Réseau hydrographique (CDALR)
- Réseau hydrographique (terrain)
- Périmètres de marais gérés
- Limites communales

0 100 200 m



Commentaires :

Commune d'Angoulins

PLANCHE 7

Légende

Sondages pédologiques

- Hydromorphie significative en profondeur
- Sondage caractéristique d'une zone humide
- Aucun trait d'hydromorphie

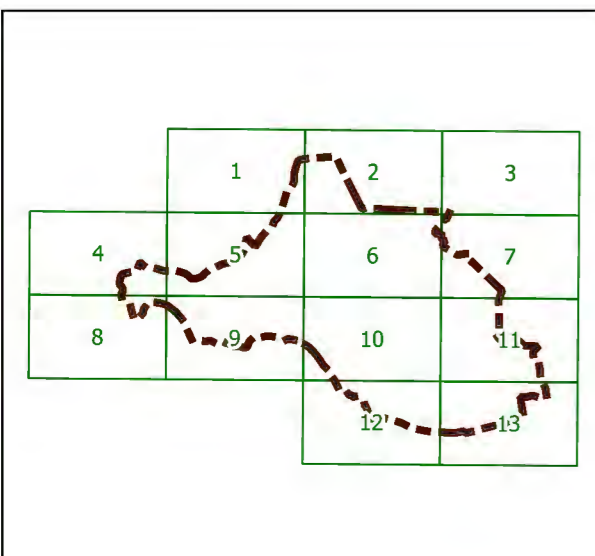
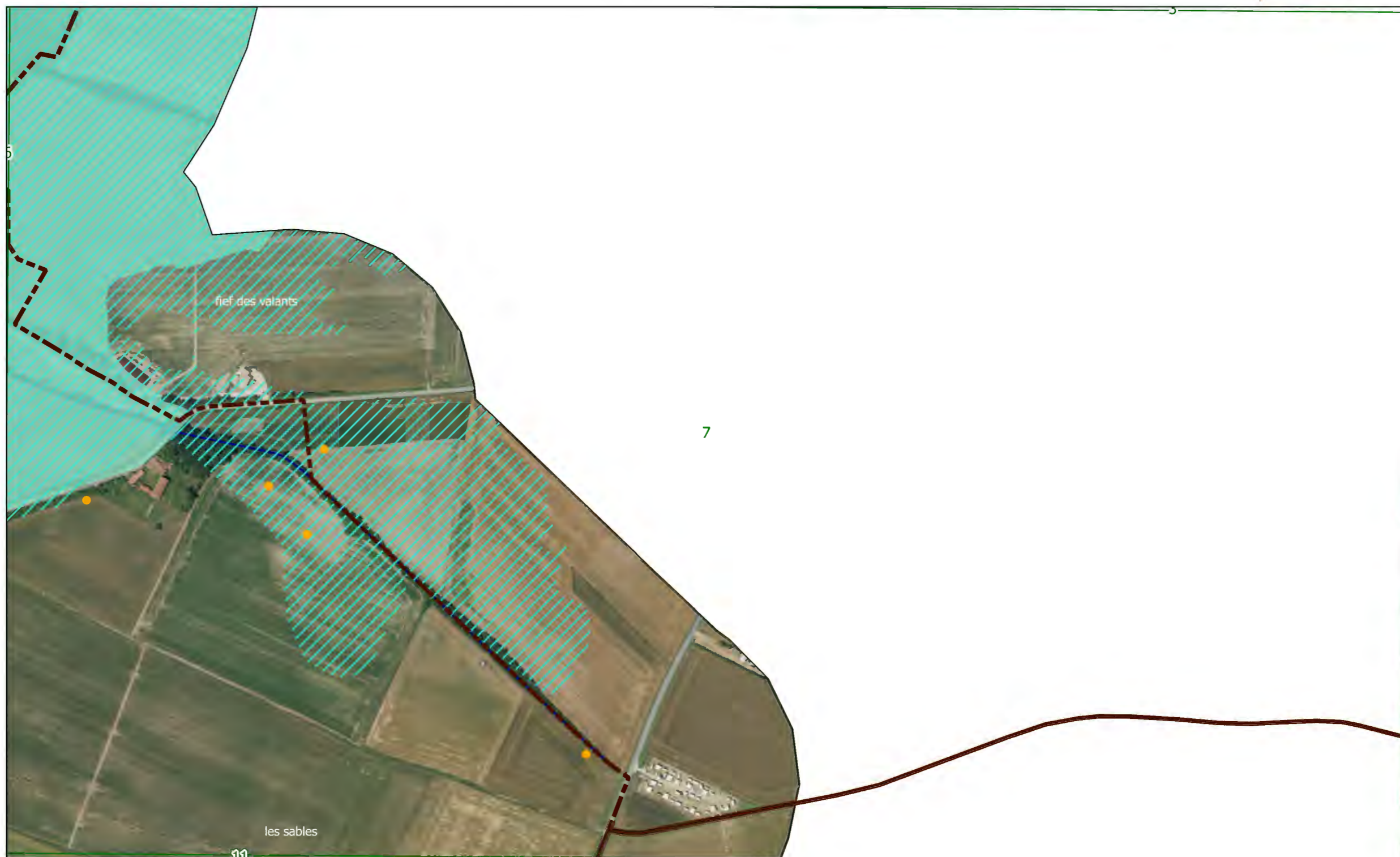
Zones humides et autres zones

- Zones humides
- Plans d'eau et mares
- Zones non humides inondables
- Zones non prospectées

Repères

- Réseau hydrographique (BD TOPO)
- Réseau hydrographique (CDALR)
- Réseau hydrographique (terrain)
- Périmètres de marais gérés
- Limites communales

0 100 200 m



Commentaires :

Commune d'Angoulins

PLANCHE 7

Légende

Sondages pédologiques

- Hydromorphie significative en profondeur
- Sondage caractéristique d'une zone humide
- Aucun trait d'hydromorphie

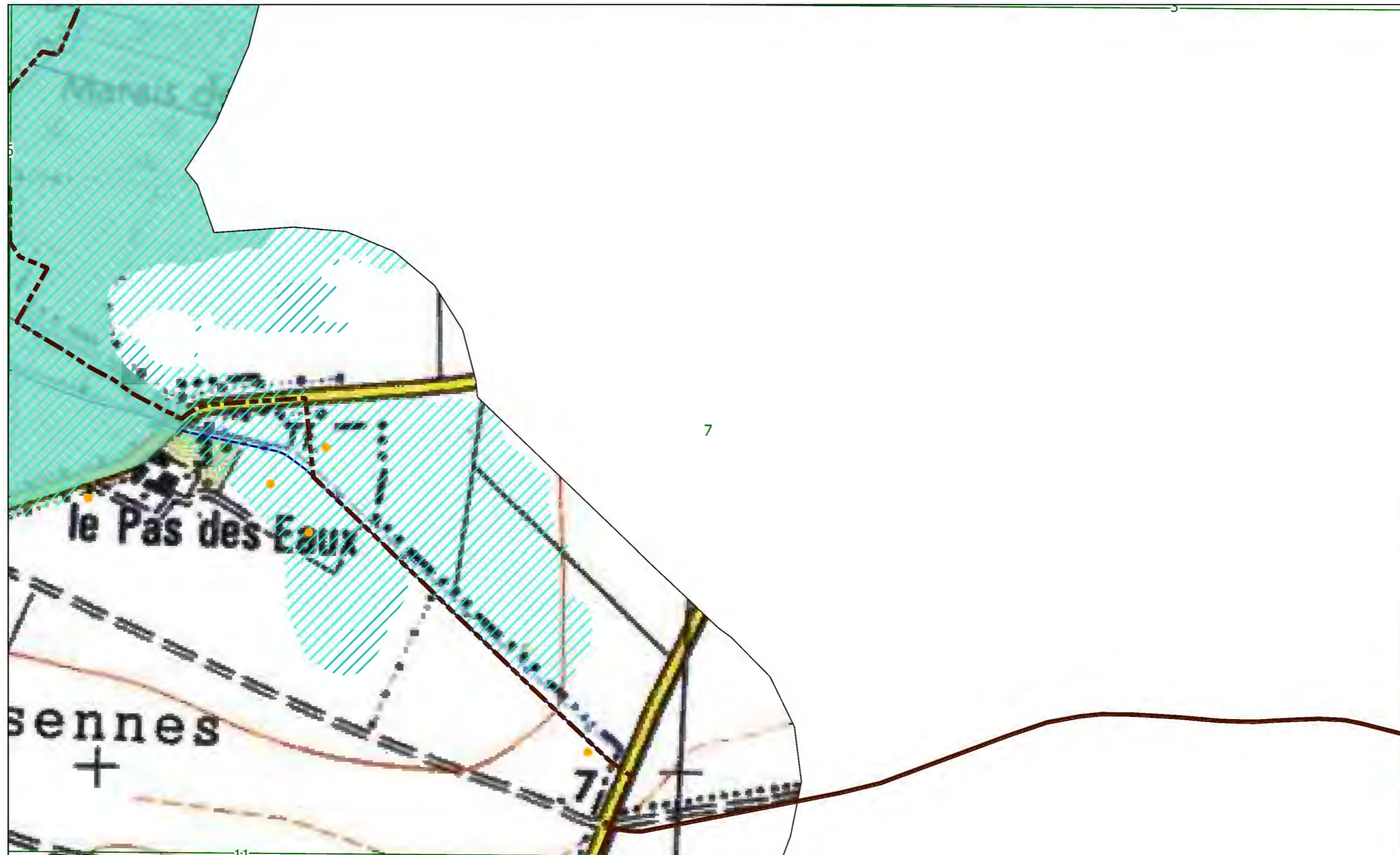
Zones humides et autres zones

- Zones humides
- Plans d'eau et mares
- Zones non humides inondables
- Zones non prospectées

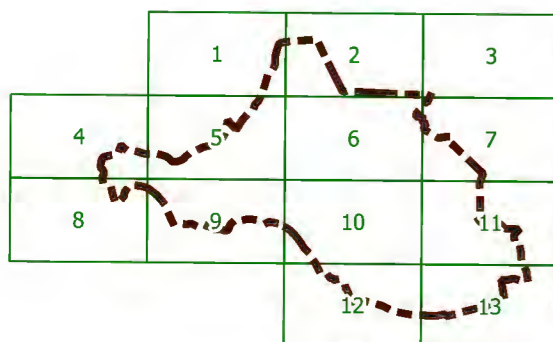
Repères

- Réseau hydrographique (BD TOPO)
- Réseau hydrographique (CDALR)
- Réseau hydrographique (terrain)
- Périmètres de marais gérés
- Limites communales

0 100 200 m



Commentaires :



Commune d'Angoulins

PLANCHE 8

Légende

Sondages pédologiques

- Hydromorphie significative en profondeur
- Sondage caractéristique d'une zone humide
- Aucun trait d'hydromorphie

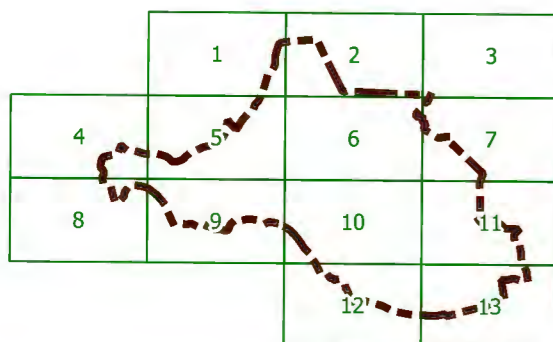
Zones humides et autres zones

- Zones humides
- Plans d'eau et mares
- ▨ Zones non humides inondables
- ▨ Zones non prospectées

Repères

- Réseau hydrographique (BD TOPO)
- Réseau hydrographique (CDALR)
- Réseau hydrographique (terrain)
- Périmètres de marais gérés
- ▭ Limites communales

0 100 200 m



Commentaires :

Commune d'Angoulins

PLANCHE 8

Légende

Sondages pédologiques

- Hydromorphie significative en profondeur
- Sondage caractéristique d'une zone humide
- Aucun trait d'hydromorphie

Zones humides et autres zones

- Zones humides
- Plans d'eau et mares
- ▨ Zones non humides inondables
- ▨ Zones non prospectées

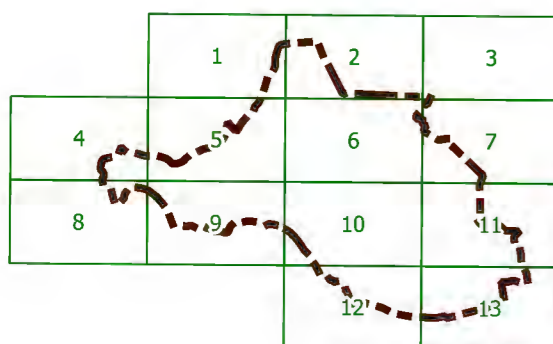
Repères

- Réseau hydrographique (BD TOPO)
- Réseau hydrographique (CDALR)
- Réseau hydrographique (terrain)
- Périmètres de marais gérés
- - - Limites communales

0 100 200 m



8



Commentaires :

Commune d'Angoulins

PLANCHE 9

Légende

Sondages pédologiques

- Hydromorphie significative en profondeur
- Sondage caractéristique d'une zone humide
- Aucun trait d'hydromorphie

Zones humides et autres zones

- Zones humides
- Plans d'eau et mares
- Zones non humides inondables
- Zones non prospectées

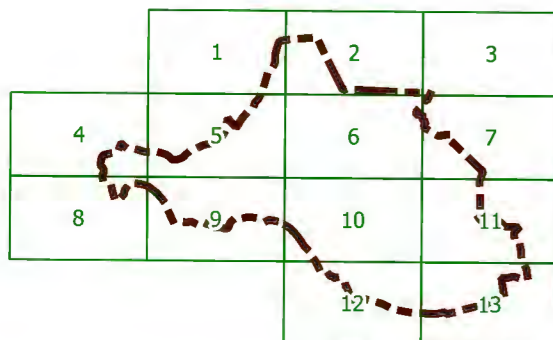
Repères

- Réseau hydrographique (BD TOPO)
- Réseau hydrographique (CDALR)
- Réseau hydrographique (terrain)
- Périmètres de marais gérés
- Limites communales

0 100 200 m



Commentaires :



Commune d'Angoulins

PLANCHE 9

Légende

Sondages pédologiques

- Hydromorphie significative en profondeur
- Sondage caractéristique d'une zone humide
- Aucun trait d'hydromorphie

Zones humides et autres zones

- Zones humides
- Plans d'eau et mares
- Zones non humides inondables
- Zones non prospectées

Repères

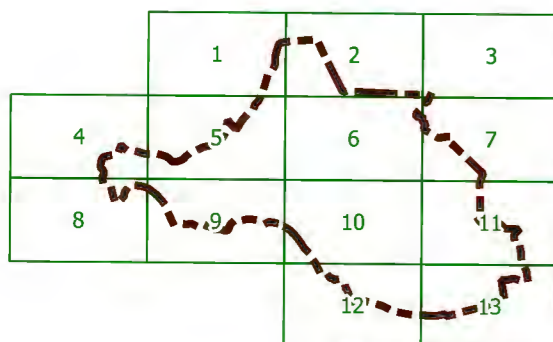
- Réseau hydrographique (BD TOPO)
- Réseau hydrographique (CDALR)
- Réseau hydrographique (terrain)
- Périmètres de marais gérés
- Limites communales



0 100 200 m



Commentaires :



Commune d'Angoulins

PLANCHE 10

Légende

Sondages pédologiques

- Hydromorphie significative en profondeur
- Sondage caractéristique d'une zone humide
- Aucun trait d'hydromorphie

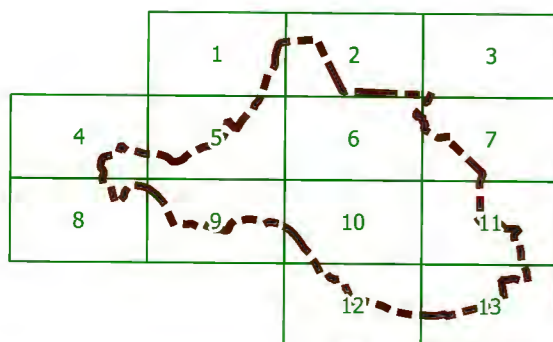
Zones humides et autres zones

- Zones humides
- Plans d'eau et mares
- Zones non humides inondables
- Zones non prospectées

Repères

- Réseau hydrographique (BD TOPO)
- Réseau hydrographique (CDALR)
- Réseau hydrographique (terrain)
- Périmètres de marais gérés
- Limites communales

0 100 200 m



Commentaires :

Commune d'Angoulins

PLANCHE 10

Légende

Sondages pédologiques

- Hydromorphie significative en profondeur
- Sondage caractéristique d'une zone humide
- Aucun trait d'hydromorphie

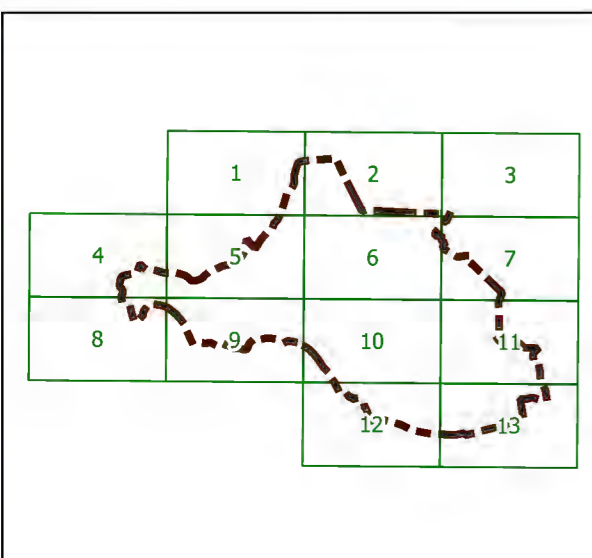
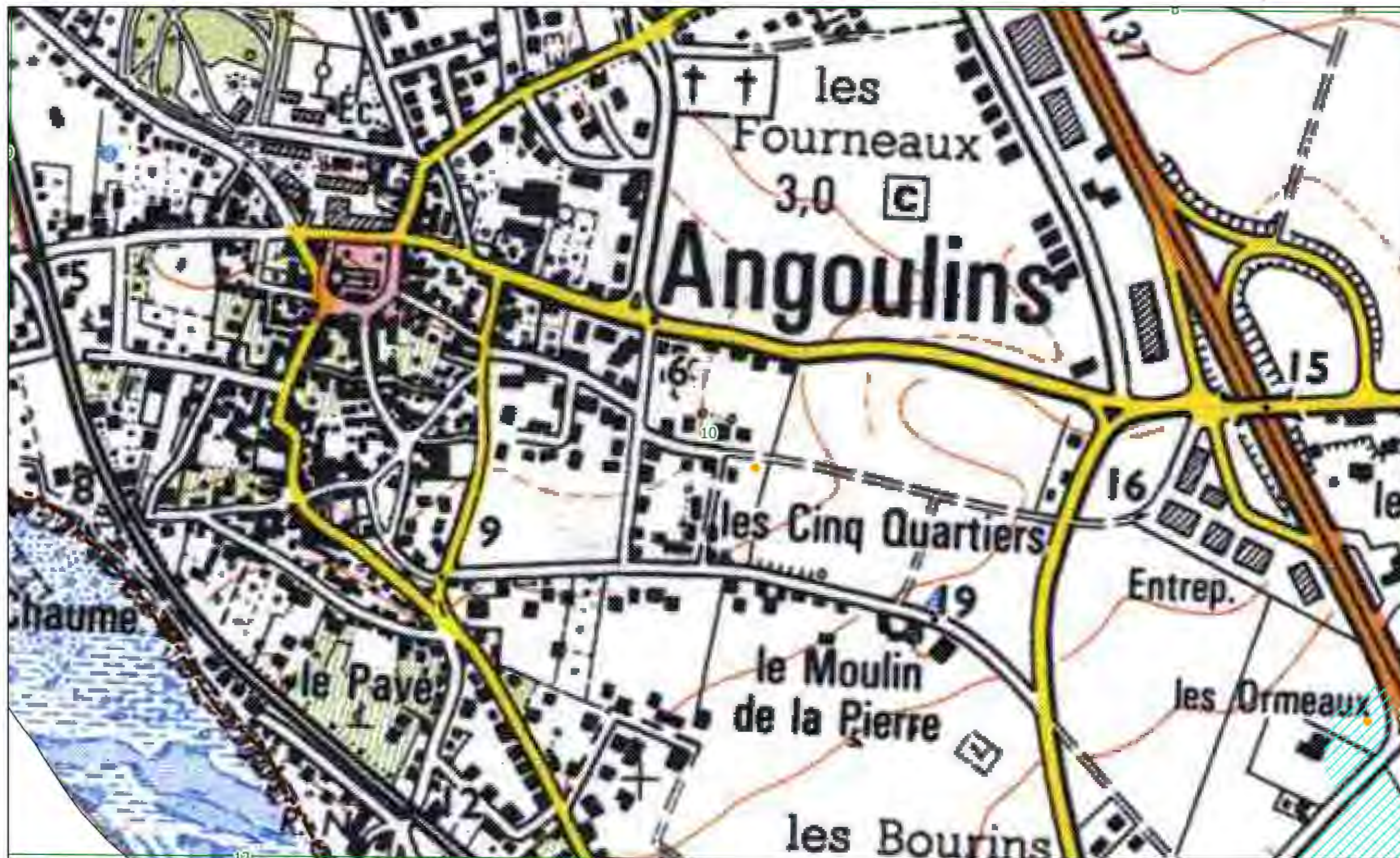
Zones humides et autres zones

- Zones humides
- Plans d'eau et mares
- Zones non humides inondables
- Zones non prospectées

Repères

- Réseau hydrographique (BD TOPO)
- Réseau hydrographique (CDALR)
- Réseau hydrographique (terrain)
- Périmètres de marais gérés
- Limites communales

0 100 200 m



Commentaires :

Commune d'Angoulins

PLANCHE 11

Légende

Sondages pédologiques

- Hydromorphie significative en profondeur
- Sondage caractéristique d'une zone humide
- Aucun trait d'hydromorphie

Zones humides et autres zones

- Zones humides
- Plans d'eau et mares
- Zones non humides inondables
- Zones non prospectées

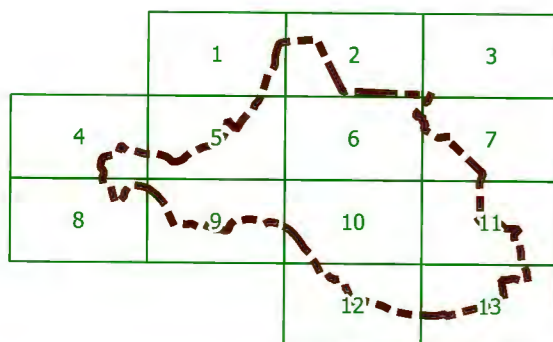
Repères

- Réseau hydrographique (BD TOPO)
- Réseau hydrographique (CDALR)
- Réseau hydrographique (terrain)
- Périmètres de marais gérés
- Limites communales

0 100 200 m



Commentaires :



Commune d'Angoulins

PLANCHE 11

Légende

Sondages pédologiques

- Hydromorphie significative en profondeur
- Sondage caractéristique d'une zone humide
- Aucun trait d'hydromorphie

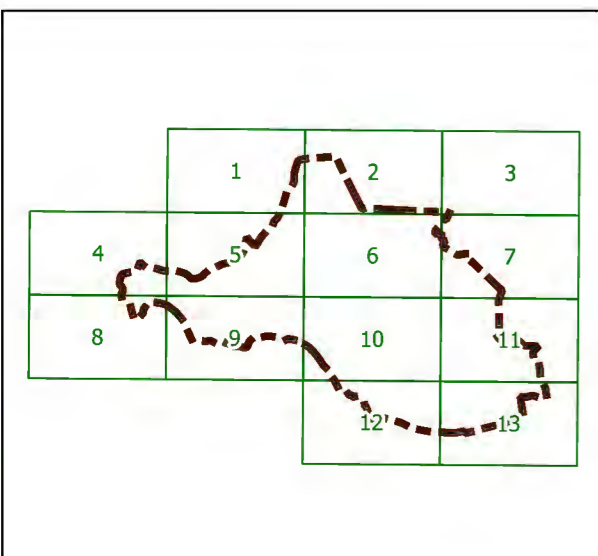
Zones humides et autres zones

- Zones humides
- Plans d'eau et mares
- ▨ Zones non humides inondables
- ▨ Zones non prospectées

Repères

- Réseau hydrographique (BD TOPO)
- Réseau hydrographique (CDALR)
- Réseau hydrographique (terrain)
- Périmètres de marais gérés
- ▨ Limites communales

0 100 200 m



Commentaires :

Commune d'Angoulins

PLANCHE 12

Légende

Sondages pédologiques

- Hydromorphie significative en profondeur
- Sondage caractéristique d'une zone humide
- Aucun trait d'hydromorphie

Zones humides et autres zones

- Zones humides
- Plans d'eau et mares
- Zones non humides inondables
- Zones non prospectées

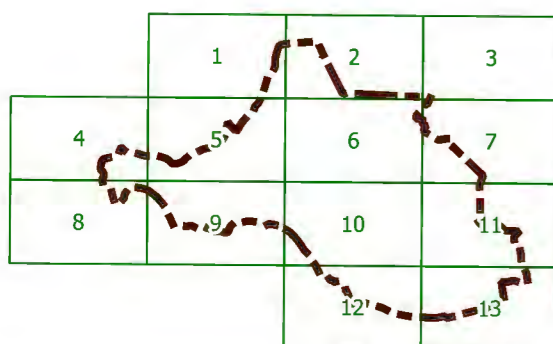
Repères

- Réseau hydrographique (BD TOPO)
- Réseau hydrographique (CDALR)
- Réseau hydrographique (terrain)
- Périmètres de marais gérés
- Limites communales

0 100 200 m



Commentaires :



Commune d'Angoulins

PLANCHE 12

Légende

Sondages pédologiques

- Hydromorphie significative en profondeur
- Sondage caractéristique d'une zone humide
- Aucun trait d'hydromorphie

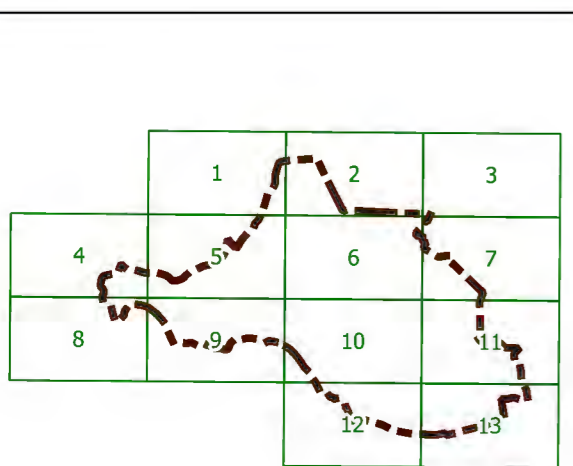
Zones humides et autres zones

- Zones humides
- Plans d'eau et mares
- Zones non humides inondables
- Zones non prospectées

Repères

- Réseau hydrographique (BD TOPO)
- Réseau hydrographique (CDALR)
- Réseau hydrographique (terrain)
- Périmètres de marais gérés
- Limites communales

0 100 200 m



Commentaires :

Commune d'Angoulins

PLANCHE 13

Légende

Sondages pédologiques

- Hydromorphie significative en profondeur
- Sondage caractéristique d'une zone humide
- Aucun trait d'hydromorphie

Zones humides et autres zones

- Zones humides
- Plans d'eau et mares
- Zones non humides inondables
- Zones non prospectées

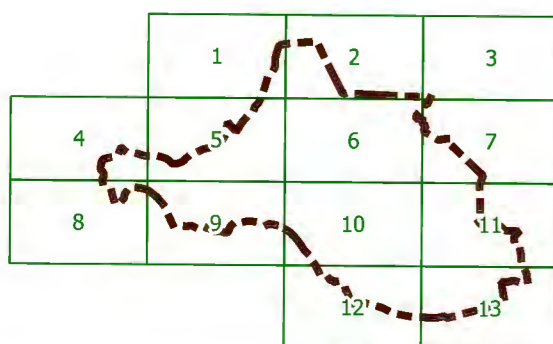
Repères

- Réseau hydrographique (BD TOPO)
- Réseau hydrographique (CDALR)
- Réseau hydrographique (terrain)
- Périmètres de marais gérés
- Limites communales

0 100 200 m



Commentaires :



Commune d'Angoulins

PLANCHE 13

Légende

Sondages pédologiques

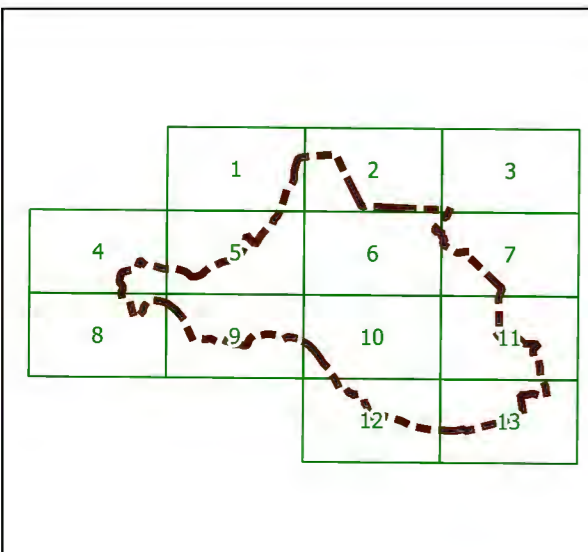
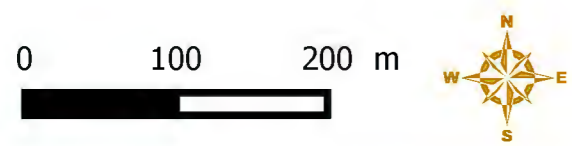
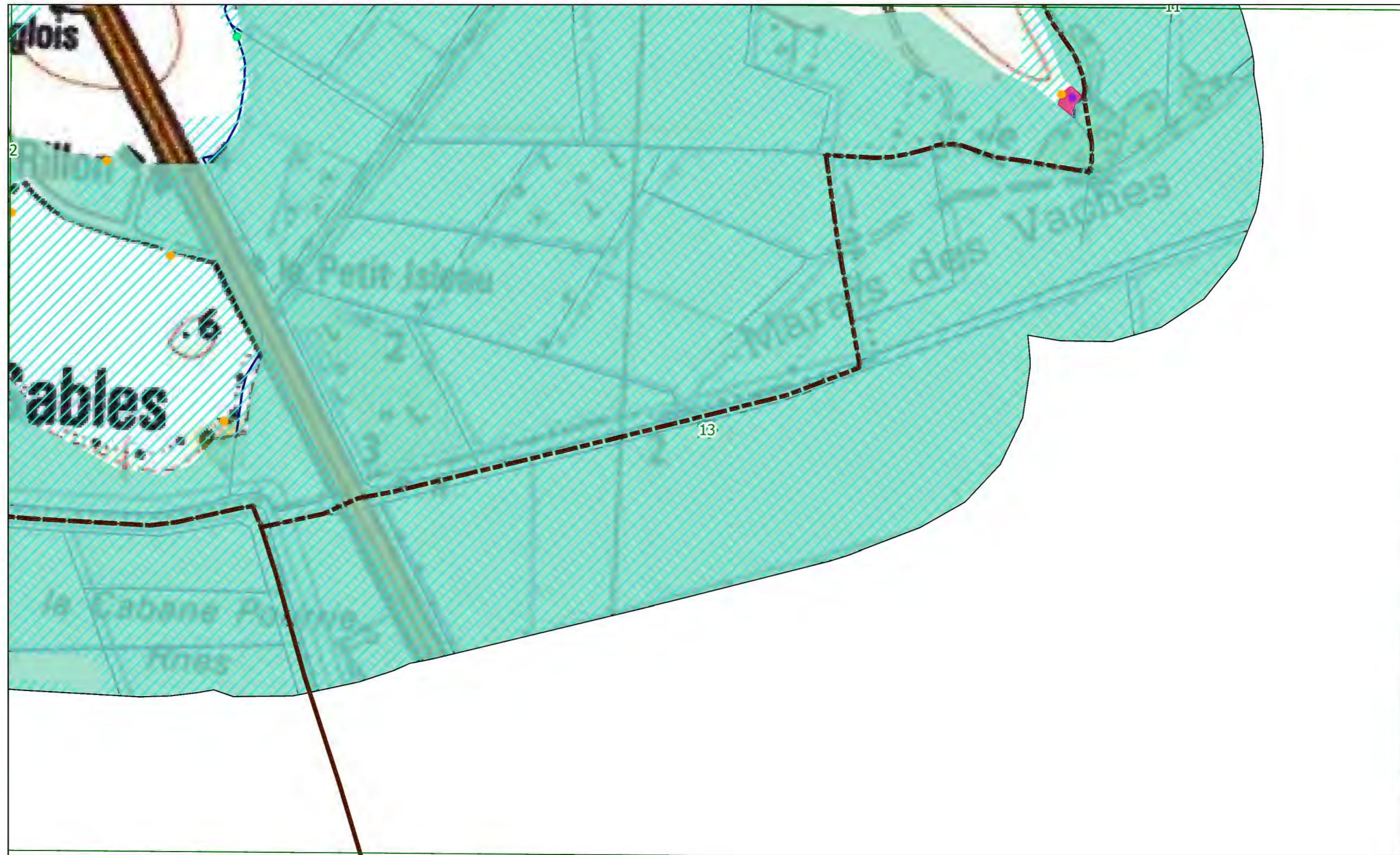
- Hydromorphie significative en profondeur
- Sondage caractéristique d'une zone humide
- Aucun trait d'hydromorphie

Zones humides et autres zones

- Zones humides
- Plans d'eau et mares
- Zones non humides inondables
- Zones non prospectées

Repères

- Réseau hydrographique (BD TOPO)
- Réseau hydrographique (CDALR)
- Réseau hydrographique (terrain)
- Périmètres de marais gérés
- Limites communales



Commentaires :