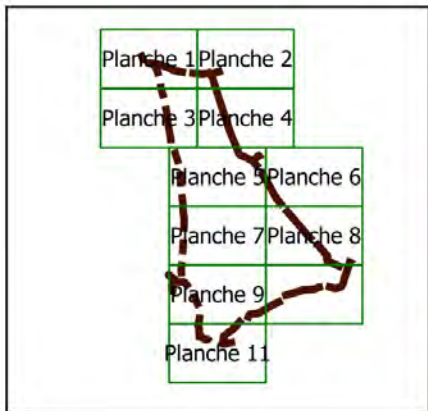


**ATTENTION !** Cet atlas n'est pas définitif. Il a été élaboré sur la base de l'expertise de terrain qui a fait suite aux réunions de concertation du 31 Mars et du 12 Mai 2015 avec les membres du groupe d'acteurs locaux. Cet atlas est consultable en mairie afin que chacun puisse formuler ses remarques si nécessaire concernant le rendu de l'inventaire.

Sources : © IGN BD ORTHO® (2009), BD TOPO® (2010) - Données CDA LR, IIBSN, Groupe d'acteurs locaux, BIOTOPE - Cartographie : Biotope, 2016.



### Légende

#### Éléments ponctuels

- Remblai
- Mouillère

#### Zones humides et autres zones

- Zones humides
- Zones non humides inondables
- Zones non prospectées - propriété privée

### Repères

- Réseau hydrographique (BD TOPO)
- Réseau hydrographique (CDALR)
- Réseau hydrographique (terrain)
- Limite des périmètres de syndicat de marais
- Limites communales



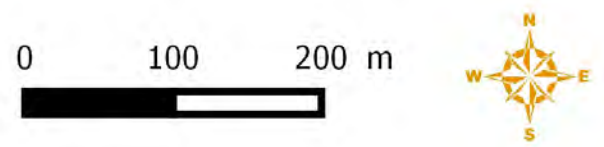


Commune de Châtelailon Plage

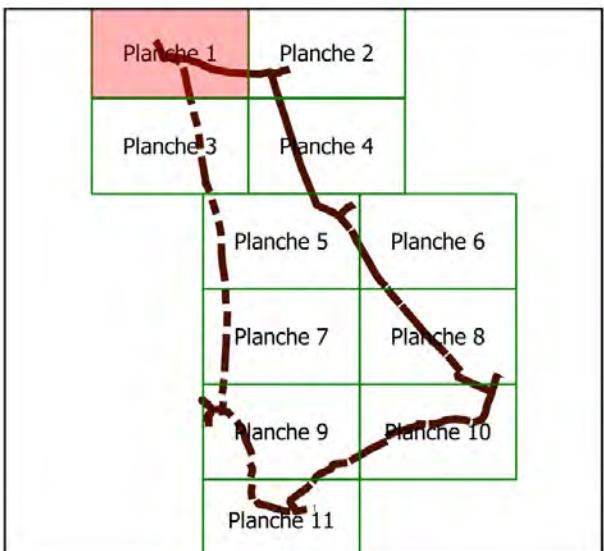
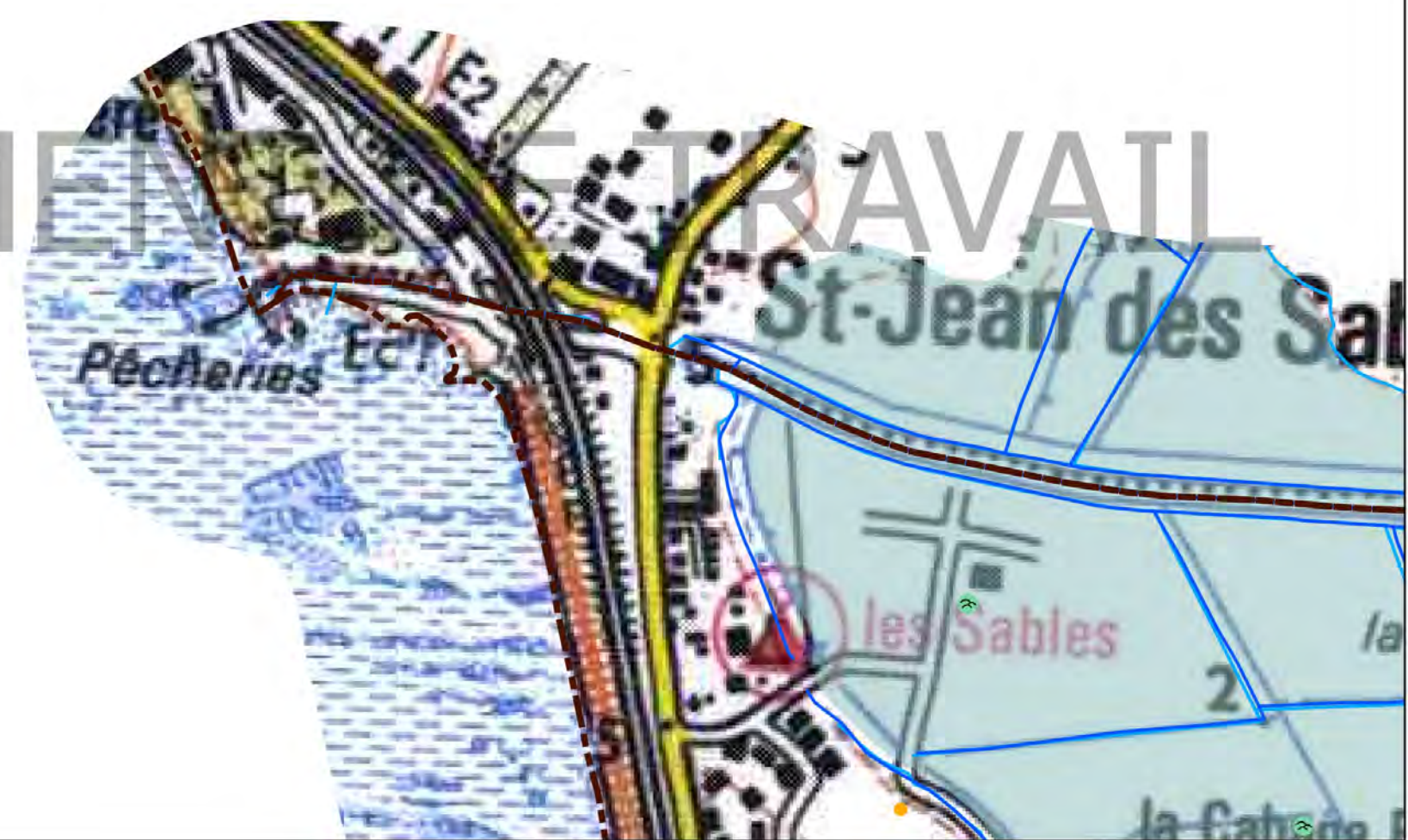
PLANCHE 1

Légende

- Sondages pédologiques
- Hydromorphie significative en profondeur
  - Sondage caractéristique d'une zone humide
  - Aucun trait d'hydromorphie
- Eléments ponctuels
- ⊕ Remblai
  - Ⓜ Moullière
- Zones humides et autres zones
- Zones humides
  - ▨ Zones non humides inondables
  - ▩ Zones non prospectées - propriété privée
- Repères
- Réseau hydrographique (BD TOPO)
  - Réseau hydrographique (CDALR)
  - Réseau hydrographique (terrain)
  - ⊞ Limites communales
  - ▭ Limite des périmètres de syndicat de marais



DOCUMENT EN TRAVAIL



Inventaire de connaissance dans le cadre de l'élaboration du PLU de l'agglomération de la Rochelle  
NB :  
\* Ceci n'est pas un inventaire au titre de la Police de l'Eau  
\* Inventaire non exhaustif  
\* Prospections de terrain effectuées en octobre 2015

Commentaires :

Sources : ©IGN SCAN 25 (2009), BD TOPO® (2010) - Données CDA LR, Groupe d'acteurs locaux, BIOTOPE – Cartographie : Biotope, 2016.

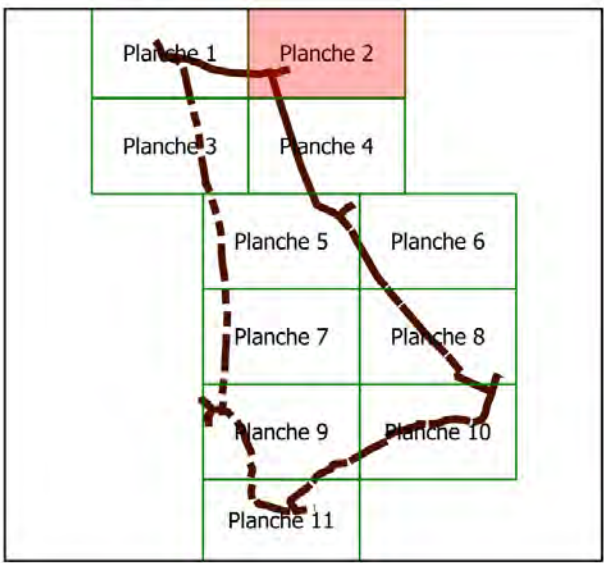
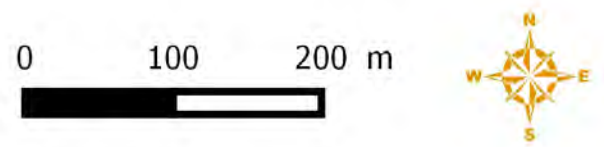


Commune de Châtelailon Plage

PLANCHE 2

Légende

- Sondages pédologiques
- Hydromorphie significative en profondeur
  - Sondage caractéristique d'une zone humide
  - Aucun trait d'hydromorphie
- Éléments ponctuels
- ⊗ Remblai
  - M Moulière
- Zones humides et autres zones
- Zones humides
  - ▨ Zones non humides inondables
  - ▧ Zones non prospectées - propriété privée
- Repères
- Réseau hydrographique (BD TOPO)
  - Réseau hydrographique (CDALR)
  - Réseau hydrographique (terrain)
  - ▭ Limites communales
  - ▭ Limite des périmètres de syndicat de marais



Inventaire de connaissance dans le cadre de l'élaboration du PLUi de l'agglomération de la Rochelle  
NB :

- \* Ceci n'est pas un inventaire au titre de la Police de l'Eau
- \* Inventaire non exhaustif
- \* Prospections de terrain effectuées en octobre 2015

Commentaires :

Sources : ©IGN SCAN 25 (2009), BD TOPO® (2010) - Données CDA LR, Groupe d'acteurs locaux, BIOTOPE – Cartographie : Biotope, 2016.



Commune de Châtelailon Plage

PLANCHE 3

Légende

Sondages pédologiques

- Hydromorphie significative en profondeur
- Sondage caractéristique d'une zone humide
- Aucun trait d'hydromorphie

Eléments ponctuels

- ⊗ Remblai
- M Moullière

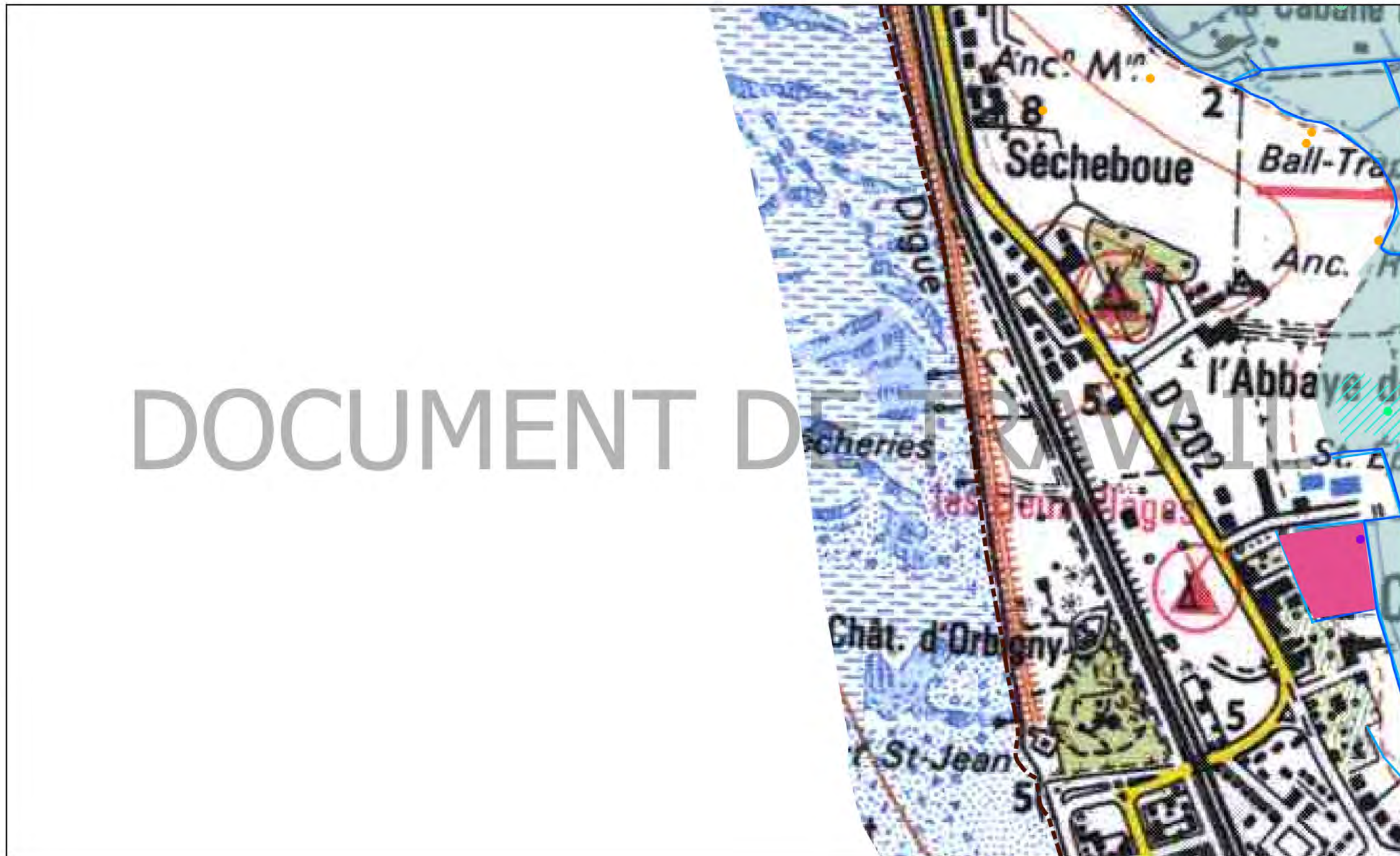
Zones humides et autres zones

- Zones humides
- Zones non humides inondables
- Zones non prospectées - propriété privée

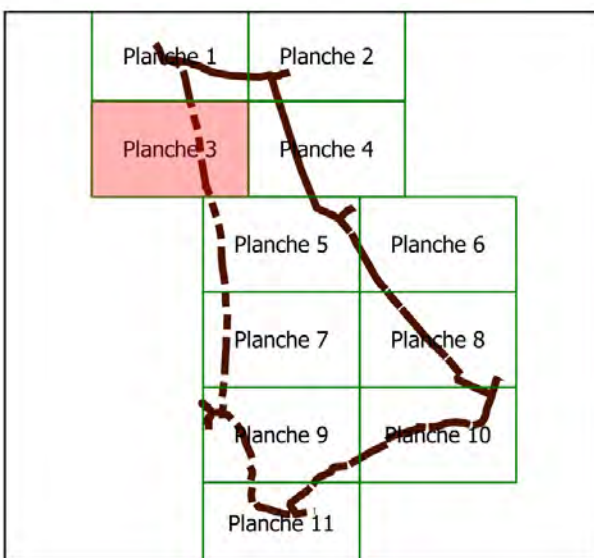
Repères

- Réseau hydrographique (BD TOPO)
- Réseau hydrographique (CDALR)
- Réseau hydrographique (terrain)
- Limites communales
- Limite des périmètres de syndicat de marais

0 100 200 m



DOCUMENT DE TRAVAIL



Commentaires :

Inventaire de connaissance dans le cadre de l'élaboration du PLU de l'agglomération de la Rochelle  
NB :

- \* Ceci n'est pas un inventaire au titre de la Police de l'Eau
- \* Inventaire non exhaustif
- \* Prospections de terrain effectuées en octobre 2015

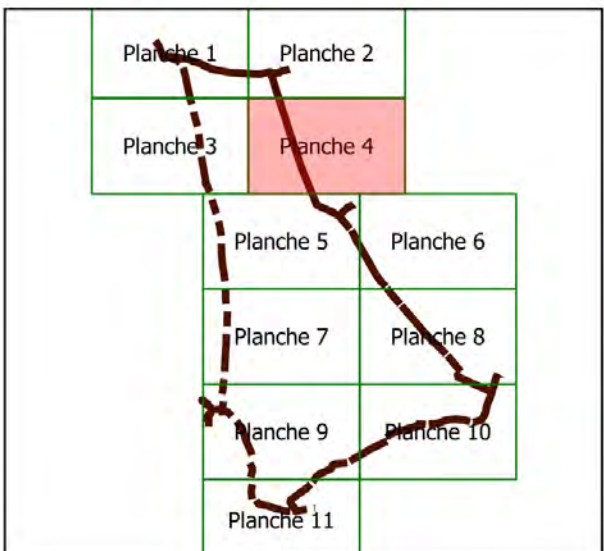
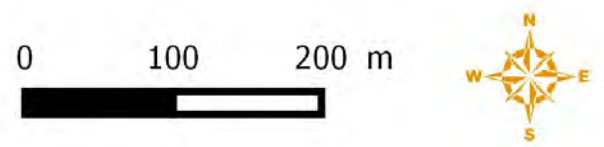


Commune de Châtelailon Plage

PLANCHE 4

Légende

- Sondages pédologiques
- Hydromorphie significative en profondeur
  - Sondage caractéristique d'une zone humide
  - Aucun trait d'hydromorphie
- Eléments ponctuels
- ⊗ Remblai
  - Ⓜ Mouillère
- Zones humides et autres zones
- Zones humides
  - ▨ Zones non humides inondables
  - ▩ Zones non prospectées - propriété privée
- Repères
- Réseau hydrographique (BD TOPO)
  - Réseau hydrographique (CDALR)
  - Réseau hydrographique (terrain)
  - ▭ Limites communales
  - ▭ Limite des périmètres de syndicat de marais



Commentaires :

Inventaire de connaissance dans le cadre de l'élaboration du PLUi de l'agglomération de la Rochelle

NB :

- \* Ceci n'est pas un inventaire au titre de la Police de l'Eau
- \* Inventaire non exhaustif
- \* Prospections de terrain effectuées en octobre 2015

Sources : ©IGN SCAN 25 (2009), BD TOPO® (2010) - Données CDA LR, Groupe d'acteurs locaux, BIOTOPE – Cartographie : Biotope, 2016.

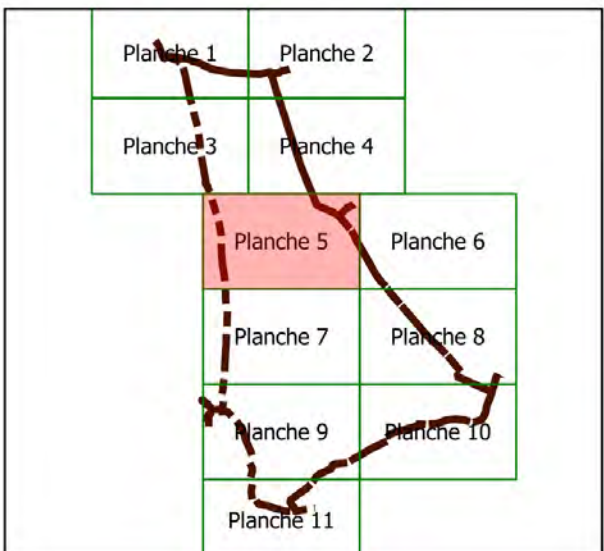
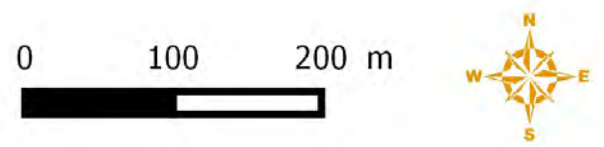


Commune de Châtelailon Plage

PLANCHE 5

Légende

- Sondages pédologiques
- Hydromorphie significative en profondeur
  - Sondage caractéristique d'une zone humide
  - Aucun trait d'hydromorphie
- Éléments ponctuels
- ⊕ Remblai
  - Ⓜ Mouillère
- Zones humides et autres zones
- Zones humides
  - ▨ Zones non humides inondables
  - ▩ Zones non prospectées - propriété privée
- Repères
- Réseau hydrographique (BD TOPO)
  - Réseau hydrographique (CDALR)
  - Réseau hydrographique (terrain)
  - - - Limites communales
  - ▨ Limite des périmètres de syndicat de marais



Commentaires :

Inventaire de connaissance dans le cadre de l'élaboration du PLUi de l'agglomération de la Rochelle NB :

- \* Ceci n'est pas un inventaire au titre de la Police de l'Eau
- \* Inventaire non exhaustif
- \* Prospections de terrain effectuées en octobre 2015

Sources : ©IGN SCAN 25 (2009), BD TOPO® (2010) - Données CDA LR, Groupe d'acteurs locaux, BIOTOPE – Cartographie : Biotope, 2016.

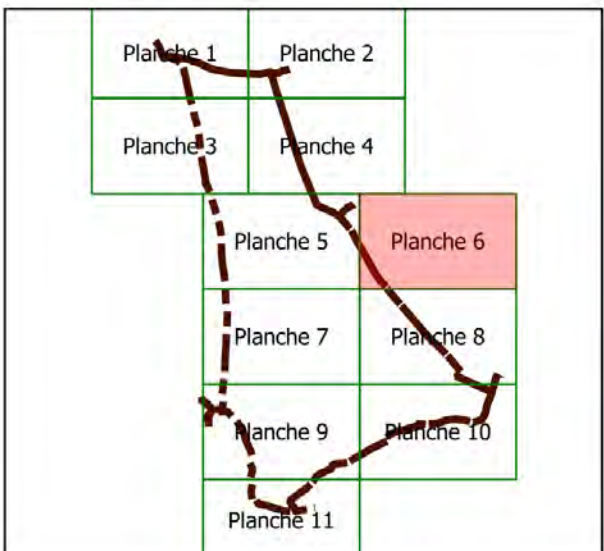
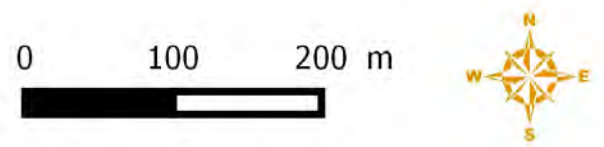


Commune de Châtelailon Plage

PLANCHE 6

Légende

- Sondages pédologiques
- Hydromorphie significative en profondeur
  - Sondage caractéristique d'une zone humide
  - Aucun trait d'hydromorphie
- Eléments ponctuels
- ⊗ Remblai
  - M Mouillère
- Zones humides et autres zones
- Zones humides
  - ▨ Zones non humides inondables
  - ▩ Zones non prospectées - propriété privée
- Repères
- Réseau hydrographique (BD TOPO)
  - Réseau hydrographique (CDALR)
  - Réseau hydrographique (terrain)
  - ▭ Limites communales
  - ▭ Limite des périmètres de syndicat de marais



Inventaire de connaissance dans le cadre de l'élaboration du PLUi de l'agglomération de la Rochelle  
NB :

- \* Ceci n'est pas un inventaire au titre de la Police de l'Eau
- \* Inventaire non exhaustif
- \* Prospections de terrain effectuées en octobre 2015

Commentaires :

Sources : ©IGN SCAN 25 (2009), BD TOPO® (2010) - Données CDA LR, Groupe d'acteurs locaux, BIOTOPE – Cartographie : Biotope, 2016.



Commune de Châtelailon Plage

PLANCHE 7

Légende

Sondages pédologiques

- Hydromorphie significative en profondeur
- Sondage caractéristique d'une zone humide
- Aucun trait d'hydromorphie

Éléments ponctuels

- ⊗ Remblai
- M Mouillère

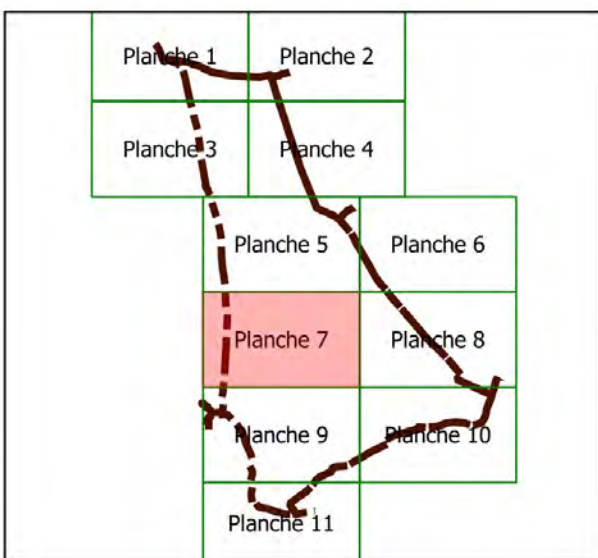
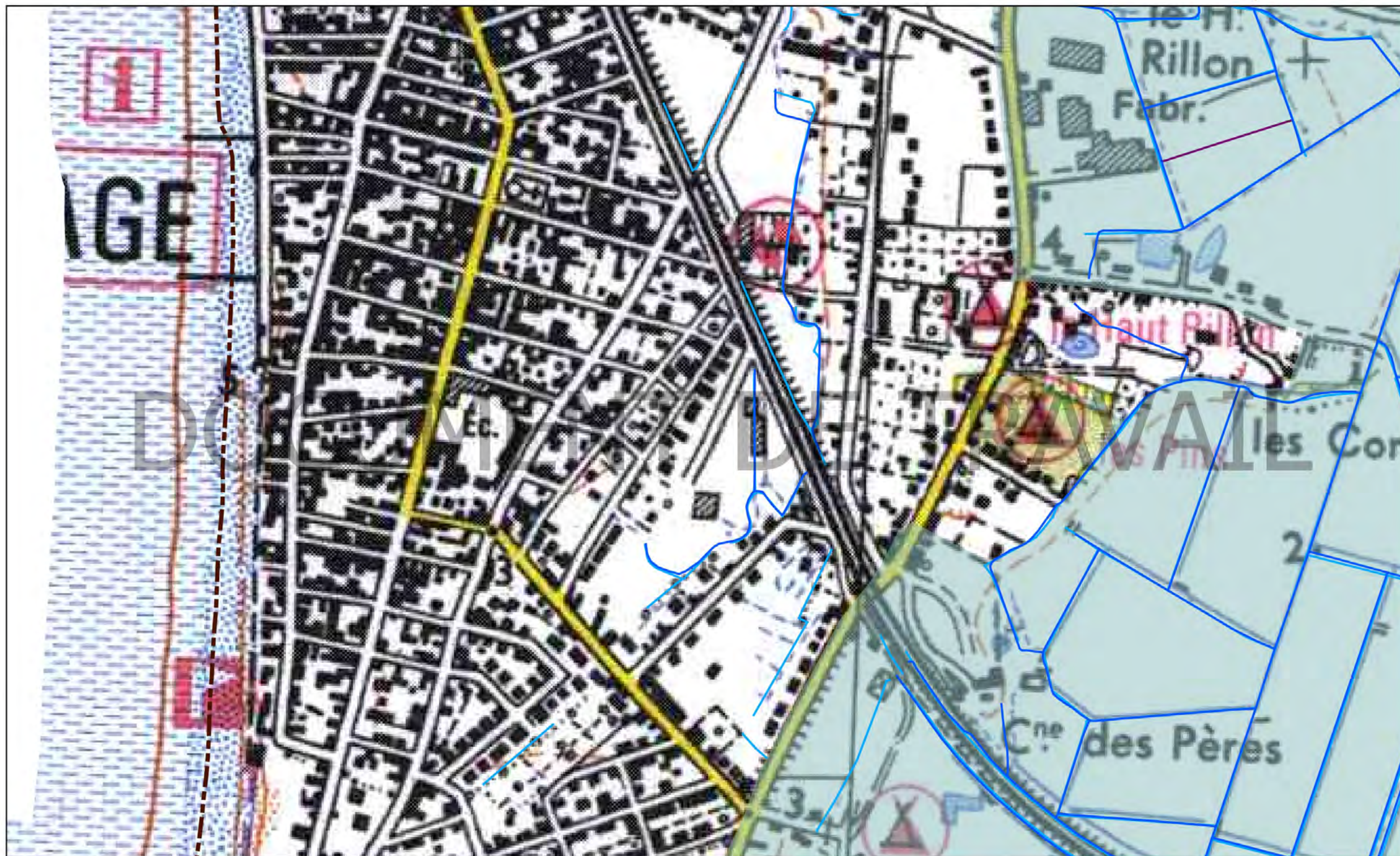
Zones humides et autres zones

- Zones humides
- Zones non humides inondables
- Zones non prospectées - propriété privée

Repères

- Réseau hydrographique (BD TOPO)
- Réseau hydrographique (CDALR)
- Réseau hydrographique (terrain)
- Limites communales
- Limite des périmètres de syndicat de marais

0 100 200 m



Commentaires :

Inventaire de connaissance dans le cadre de l'élaboration du PLU de l'agglomération de la Rochelle NB :

- \* Ceci n'est pas un inventaire au titre de la Police de l'Eau
- \* Inventaire non exhaustif
- \* Prospections de terrain effectuées en octobre 2015

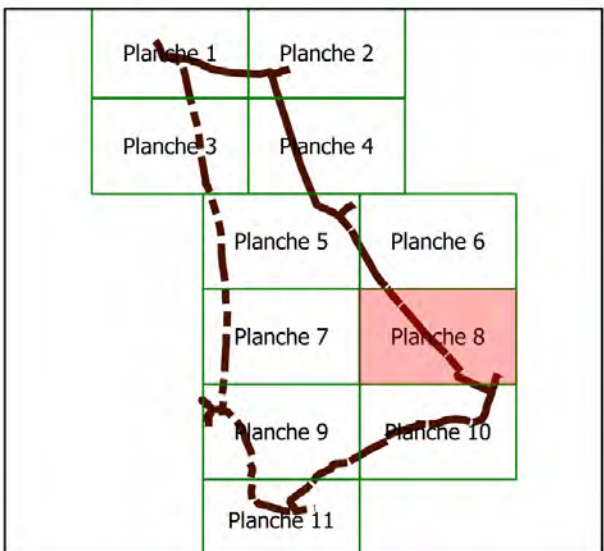
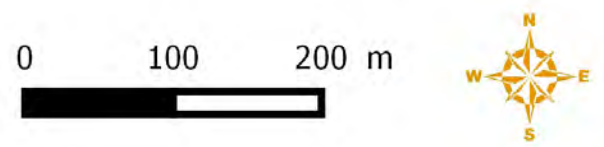


Commune de Châtelailon Plage

PLANCHE 8

Légende

- Sondages pédologiques
- Hydromorphie significative en profondeur
  - Sondage caractéristique d'une zone humide
  - Aucun trait d'hydromorphie
- Eléments ponctuels
- ⊗ Remblai
  - Ⓜ Mouillère
- Zones humides et autres zones
- Zones humides
  - ▨ Zones non humides inondables
  - ▩ Zones non prospectées - propriété privée
- Repères
- Réseau hydrographique (BD TOPO)
  - Réseau hydrographique (CDALR)
  - Réseau hydrographique (terrain)
  - ▭ Limites communales
  - ▭ Limite des périmètres de syndicat de marais



Commentaires :

Inventaire de connaissance dans le cadre de l'élaboration du PLUi de l'agglomération de la Rochelle  
NB :

- \* Ceci n'est pas un inventaire au titre de la Police de l'Eau
- \* Inventaire non exhaustif
- \* Prospections de terrain effectuées en octobre 2015

Sources : ©IGN SCAN 25 (2009), BD TOPO® (2010) - Données CDA LR, Groupe d'acteurs locaux, BIOTOPE – Cartographie : Biotope, 2016.

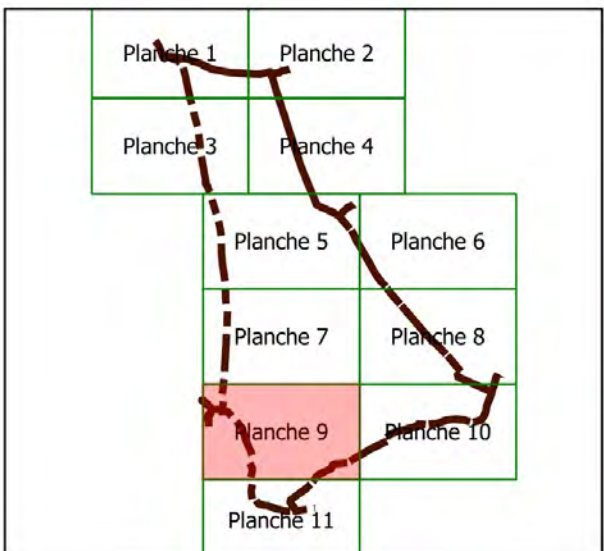
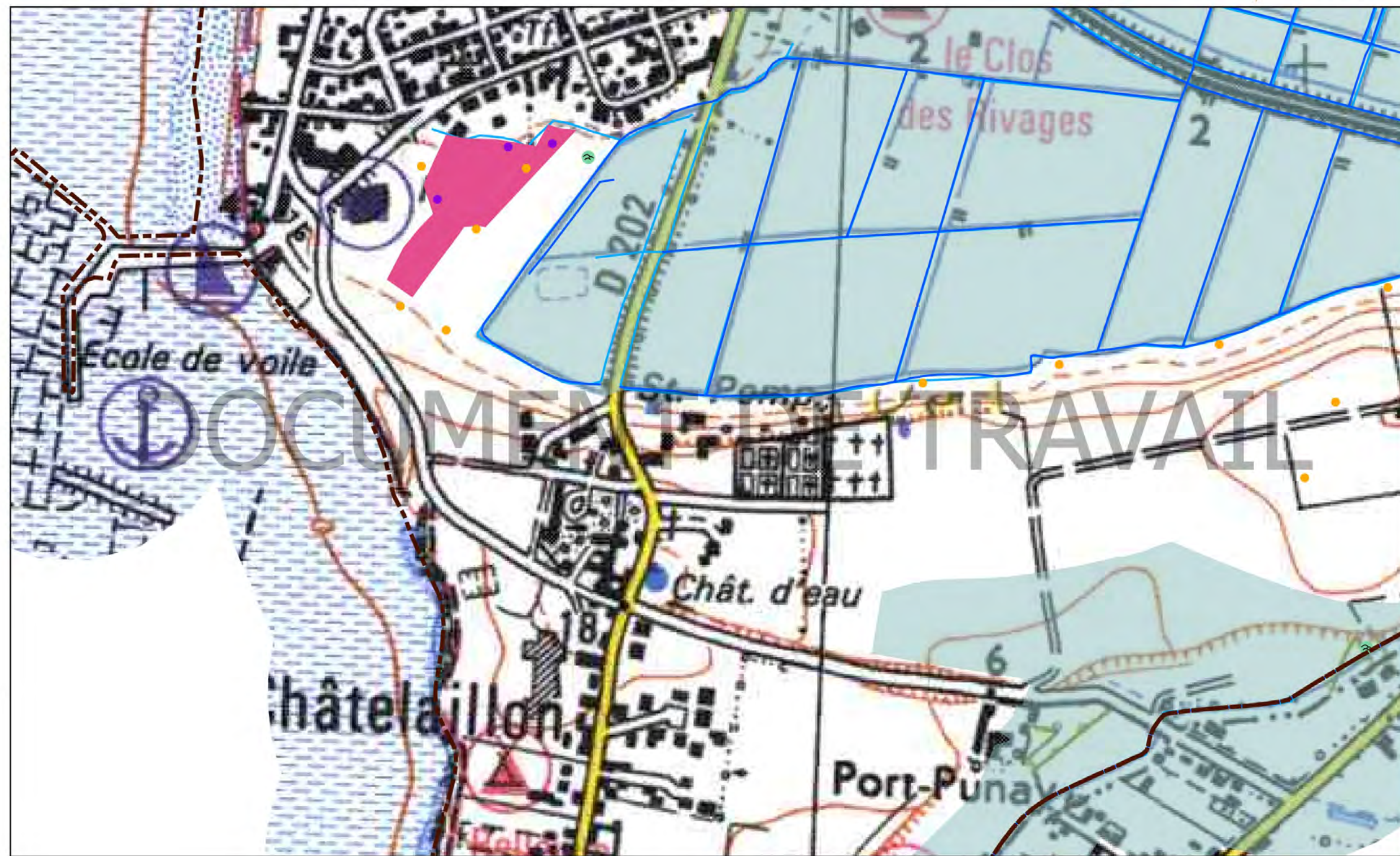
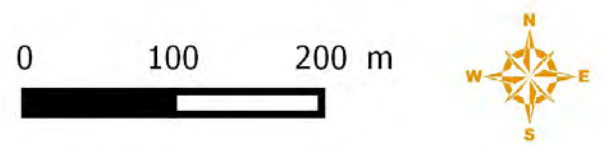


Commune de Châtelailon Plage

PLANCHE 9

Légende

- Sondages pédologiques**
- Hydromorphie significative en profondeur
  - Sondage caractéristique d'une zone humide
  - Aucun trait d'hydromorphie
- Éléments ponctuels**
- ⊕ Remblai
  - Ⓜ Mouillère
- Zones humides et autres zones**
- Zones humides
  - ▨ Zones non humides inondables
  - ▩ Zones non prospectées - propriété privée
- Repères**
- Réseau hydrographique (BD TOPO)
  - Réseau hydrographique (CDALR)
  - Réseau hydrographique (terrain)
  - - - Limites communales
  - ▨ Limite des périmètres de syndicat de marais



Inventaire de connaissance dans le cadre de l'élaboration du PLUi de l'agglomération de la Rochelle  
NB :

- \* Ceci n'est pas un inventaire au titre de la Police de l'Eau
- \* Inventaire non exhaustif
- \* Prospections de terrain effectuées en octobre 2015

Commentaires :

Sources : ©IGN SCAN 25 (2009), BD TOPO® (2010) - Données CDA LR, Groupe d'acteurs locaux, BIOTOPE – Cartographie : Biotope, 2016.



Commune de Châtelailon Plage

PLANCHE 10

Légende

Sondages pédologiques

- Hydromorphie significative en profondeur
- Sondage caractéristique d'une zone humide
- Aucun trait d'hydromorphie

Éléments ponctuels

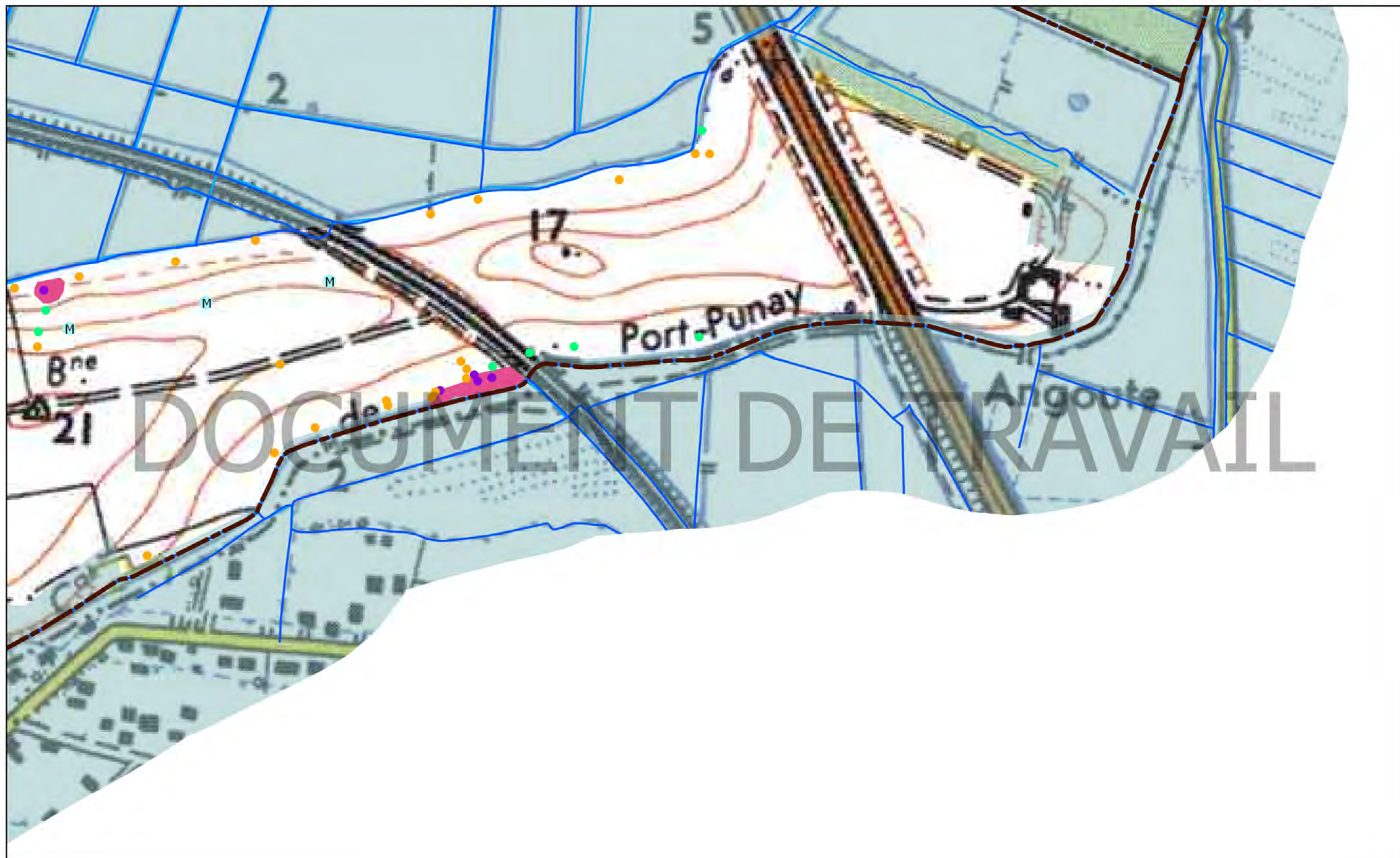
- ⊗ Remblai
- M Moullière

Zones humides et autres zones

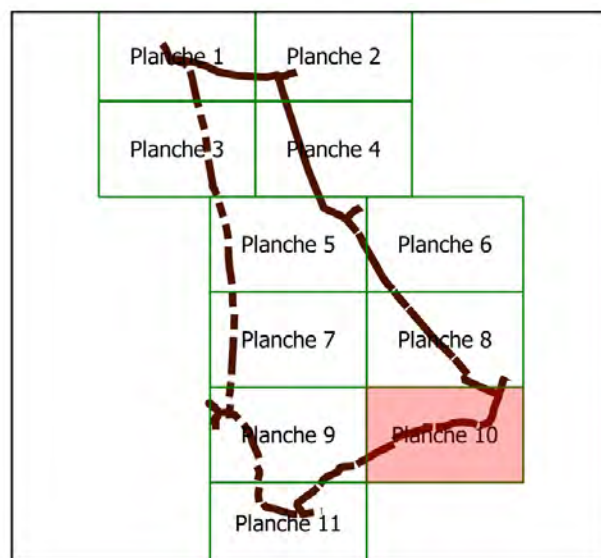
- Zones humides
- Zones non humides inondables
- Zones non prospectées - propriété privée

Repères

- Réseau hydrographique (BD TOPO)
- Réseau hydrographique (CDALR)
- Réseau hydrographique (terrain)
- Limites communales
- Limite des périmètres de syndicat de marais



0 100 200 m



Commentaires :

Inventaire de connaissance dans le cadre de l'élaboration du PLU de l'agglomération de la Rochelle  
NB :

- \* Ceci n'est pas un inventaire au titre de la Police de l'Eau
- \* Inventaire non exhaustif
- \* Prospections de terrain effectuées en octobre 2015



Commune de Châtelailon Plage

PLANCHE 11

Légende

Sondages pédologiques

- Hydromorphie significative en profondeur
- Sondage caractéristique d'une zone humide
- Aucun trait d'hydromorphie

Eléments ponctuels

- ⊗ Remblai
- M Moullière

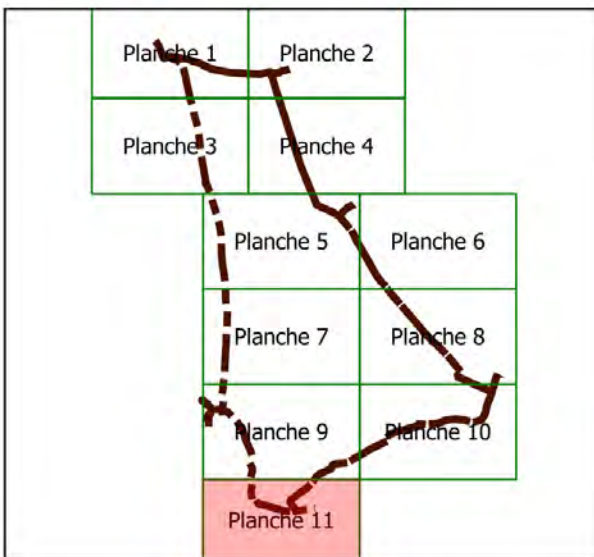
Zones humides et autres zones

- Zones humides
- Zones non humides inondables
- Zones non prospectées - propriété privée

Repères

- Réseau hydrographique (BD TOPO)
- Réseau hydrographique (CDALR)
- Réseau hydrographique (terrain)
- Limites communales
- Limite des périmètres de syndicat de marais

0 100 200 m



Commentaires :

Inventaire de connaissance dans le cadre de l'élaboration du PLUi de l'agglomération de la Rochelle

NB :

- \* Ceci n'est pas un inventaire au titre de la Police de l'Eau
- \* Inventaire non exhaustif
- \* Prospections de terrain effectuées en octobre 2015