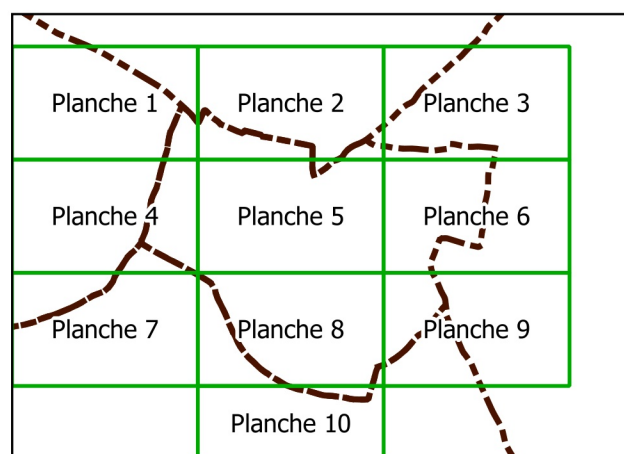




Inventaire de connaissance dans le cadre de l'élaboration du PLUi
de l'agglomération de la Rochelle et du SAGE de la Sèvre niortaise
et Marais Poitevin -
NB :
* Ceci n'est pas un inventaire au titre de la Police de l'Eau
* Inventaire non exhaustif
* Prospections de terrain effectuées en octobre 2015



Légende

Observations complémentaires


- Buse
- Collecteur/Bassin d'orage
- Inondation de bâti
- Inondation à dire d'acteur
- Remblai

Zones non humides d'intérêt

- Zone non humide à sol hydromorphe
- Zone non humide avec remontée de nappe
- Zone non humide avec ruissellement
- Zone non prospectée - Propriété privée

Repères

- Réseau hydrographique (BD TOPO)
- Réseau hydrographique (CDALR)
- Réseau hydrographique complémentaire (terrain)
- Limites communales



Commune de Croix-Chapeau (17136)

PLANCHE 1

Légende

Observations complémentaires

- Buse
- Collecteur/Bassin d'orage
- Inondation de bâti
- Inondation à dire d'acteur
- Remblai

Sondages pédologiques

- Hydromorphie significative en profondeur
- Aucun trait d'hydromorphie

Zones non humides d'intérêt

- Zone non humide à sol hydromorphe
- Zone non humide avec remontée de nappe
- Zone non humide avec ruissellement
- Zone non prospectée - Propriété privée

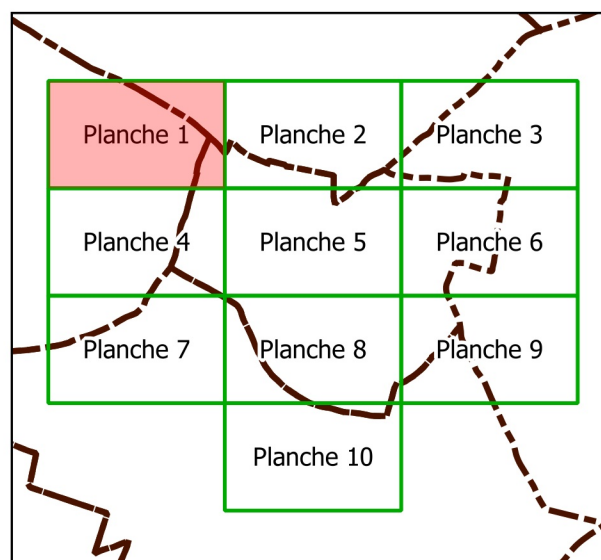
Réseau hydrographique

- Réseau hydrographique (BD TOPO)
- Réseau hydrographique (CDALR)
- Réseau hydrographique complémentaire (terrain)

Repères

- Limites communales

0 100 200 m



Inventaire de connaissance dans le cadre de l'élaboration du PLUi de l'agglomération de la Rochelle et du SAGE de la Sèvre niortaise et Marais Poitevin - NB :

- * Ceci n'est pas un inventaire au titre de la Police de l'Eau
- * Inventaire non exhaustif
- * Prospections de terrain effectuées en octobre 2015

Commentaires :

Commune de Croix-Chapeau (17136)

PLANCHE 1

Légende

Observations complémentaires

- Buse
- Collecteur/Bassin d'orage
- Inondation de bâti
- Inondation à dire d'acteur
- Remblai

Sondages pédologiques

- Hydromorphie significative en profondeur
- Aucun trait d'hydromorphie

Zones non humides d'intérêt

- Zone non humide à sol hydromorphe
- Zone non humide avec remontée de nappe
- Zone non humide avec ruissellement
- Zone non prospectée - Propriété privée

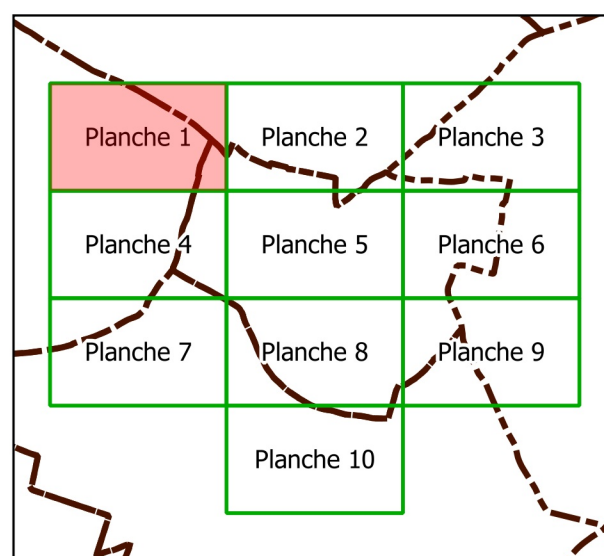
Réseau hydrographique

- Réseau hydrographique (BD TOPO)
- Réseau hydrographique (CDALR)
- Réseau hydrographique complémentaire (terrain)

Repères

- Limites communales

0 100 200 m



Inventaire de connaissance dans le cadre
de l'élaboration du PLUi de
l'agglomération de la Rochelle et du
SAGE de la Sèvre niortaise et Marais
Poitevin -
NB :

- * Ceci n'est pas un inventaire au titre de la Police de l'Eau
- * Inventaire non exhaustif
- * Prospections de terrain effectuées en octobre 2015






Commentaires :

Commune de Croix-Chapeau
(17136)



PLANCHE 2

Légende





Observations complémentaires

-  Buse
-  Collecteur/Bassin d'orage
-  Inondation de bâti
-  Inondation à dire d'acteur
-  Remblai




Sondages pédologiques

-  Hydromorphie significative en profondeur
-  Aucun trait d'hydromorphie

Zones non humides d'intérêt

-  Zone non humide à sol hydromorphe
-  Zone non humide avec remontée de nappe
-  Zone non humide avec ruissellement
-  Zone non prospectée - Propriété privée

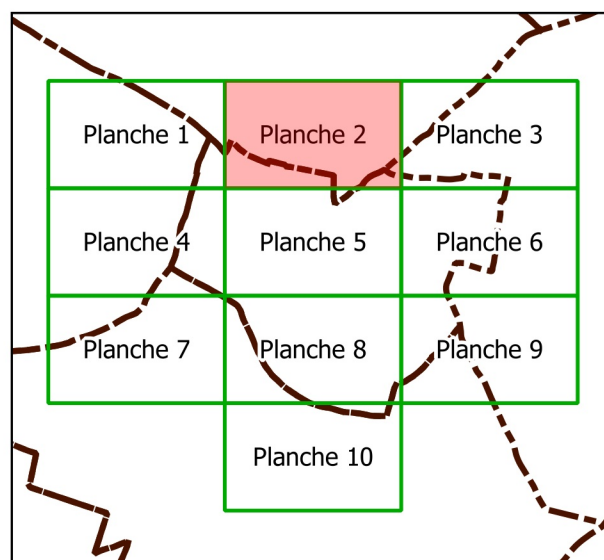
Réseau hydrographique

-  Réseau hydrographique (BD TOPO)
-  Réseau hydrographique (CDALR)
-  Réseau hydrographique complémentaire (terrain)

Repères

-  Limites communales

0 100 200 m



Inventaire de connaissance dans le cadre
de l'élaboration du PLUi de
l'agglomération de la Rochelle et du
SAGE de la Sèvre niortaise et Marais
Poitevin -
NB :

- * Ceci n'est pas un inventaire au titre de
la Police de l'Eau
- * Inventaire non exhaustif
- * Prospections de terrain effectuées en
octobre 2015

Commentaires :

Commune de Croix-Chapeau (17136)

PLANCHE 2

Légende

Observations complémentaires

- Buse
- Collecteur/Bassin d'orage
- Inondation de bâti
- Inondation à dire d'acteur
- Remblai

Sondages pédologiques

- Hydromorphie significative en profondeur
- Aucun trait d'hydromorphie

Zones non humides d'intérêt

- Zone non humide à sol hydromorphe
- Zone non humide avec remontée de nappe
- Zone non humide avec ruissellement
- Zone non prospectée - Propriété privée

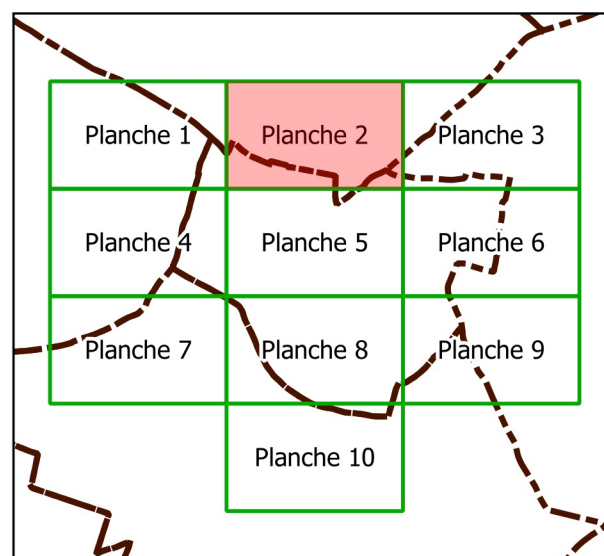
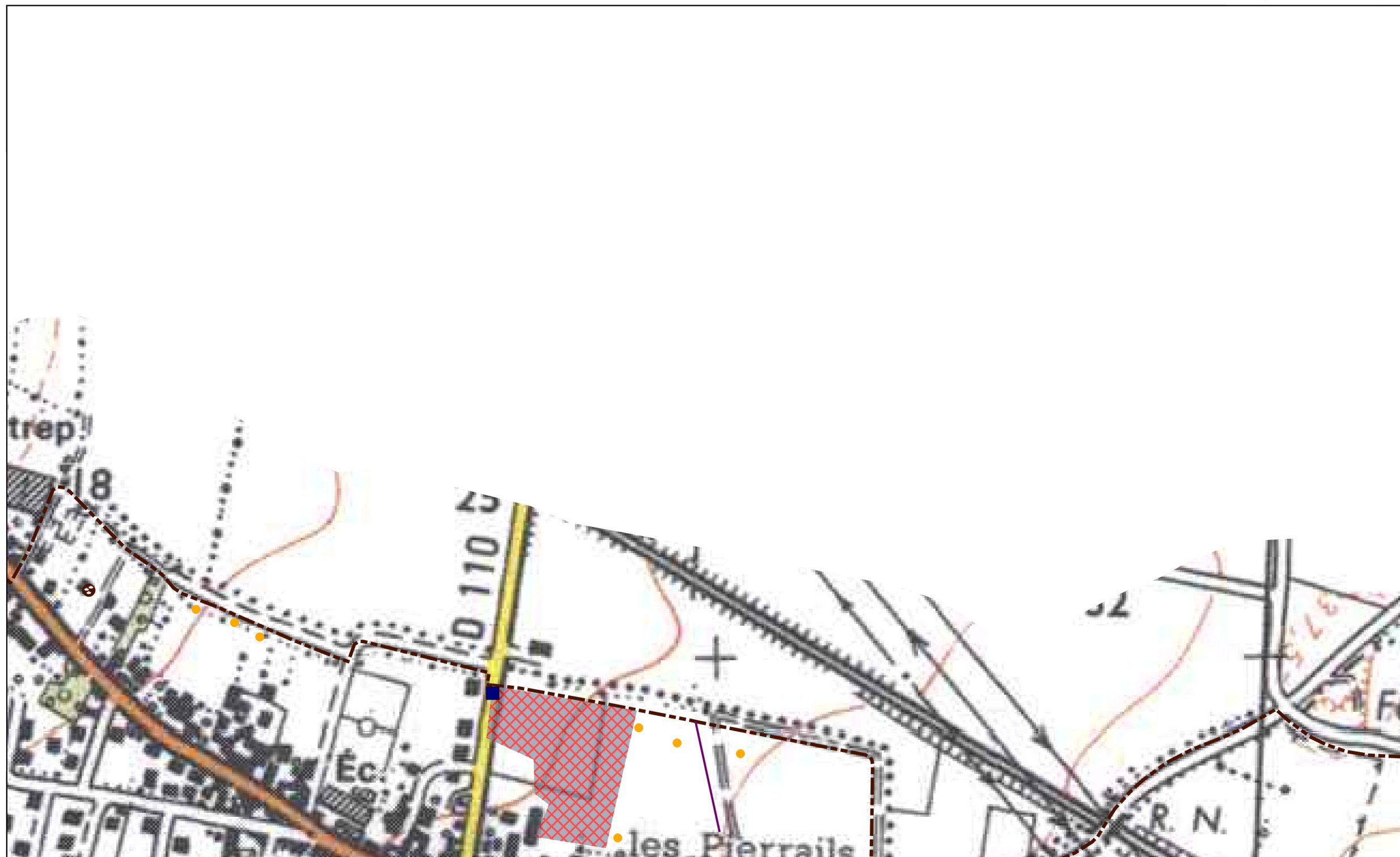
Réseau hydrographique

- Réseau hydrographique (BD TOPO)
- Réseau hydrographique (CDALR)
- Réseau hydrographique complémentaire (terrain)

Repères

- Limites communales

0 100 200 m



Inventaire de connaissance dans le cadre de l'élaboration du PLUi de l'agglomération de la Rochelle et du SAGE de la Sèvre niortaise et Marais Poitevin - NB :

- * Ceci n'est pas un inventaire au titre de la Police de l'Eau
- * Inventaire non exhaustif
- * Prospections de terrain effectuées en octobre 2015






Commentaires :

Commune de Croix-Chapeau (17136)



PLANCHE 3

Légende





Observations complémentaires

-  Buse
-  Collecteur/Bassin d'orage
-  Inondation de bâti
-  Inondation à dire d'acteur
-  Remblai




Sondages pédologiques

-  Hydromorphie significative en profondeur
-  Aucun trait d'hydromorphie


Zones non humides d'intérêt

-  Zone non humide à sol hydromorphe
-  Zone non humide avec remontée de nappe
-  Zone non humide avec ruissellement
-  Zone non prospectée - Propriété privée

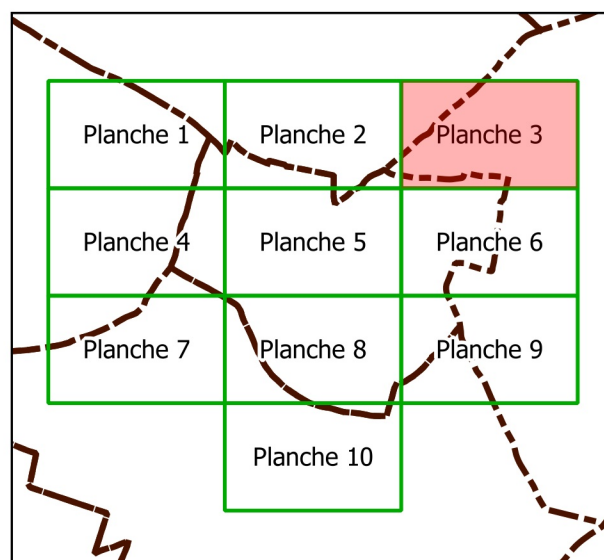

Réseau hydrographique

-  Réseau hydrographique (BD TOPO)
-  Réseau hydrographique (CDALR)
-  Réseau hydrographique complémentaire (terrain)

Repères

-  Limites communales

0 100 200 m



Inventaire de connaissance dans le cadre de l'élaboration du PLUi de l'agglomération de la Rochelle et du SAGE de la Sèvre niortaise et Marais Poitevin - NB :
 * Ceci n'est pas un inventaire au titre de la Police de l'Eau
 * Inventaire non exhaustif
 * Prospections de terrain effectuées en octobre 2015

Commentaires :

Commune de Croix-Chapeau (17136)

PLANCHE 3

Légende

Observations complémentaires

- Buse
- Collecteur/Bassin d'orage
- Inondation de bâti
- Inondation à dire d'acteur
- Remblai

Sondages pédologiques

- Hydromorphie significative en profondeur
- Aucun trait d'hydromorphie

Zones non humides d'intérêt

- Zone non humide à sol hydromorphe
- Zone non humide avec remontée de nappe
- Zone non humide avec ruissellement
- Zone non prospectée - Propriété privée

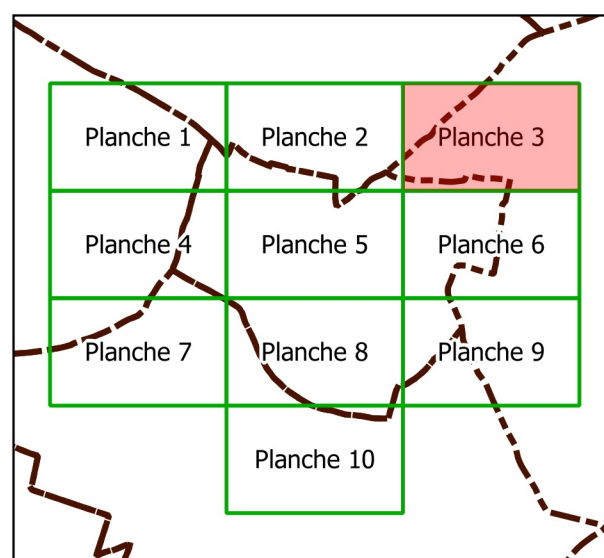
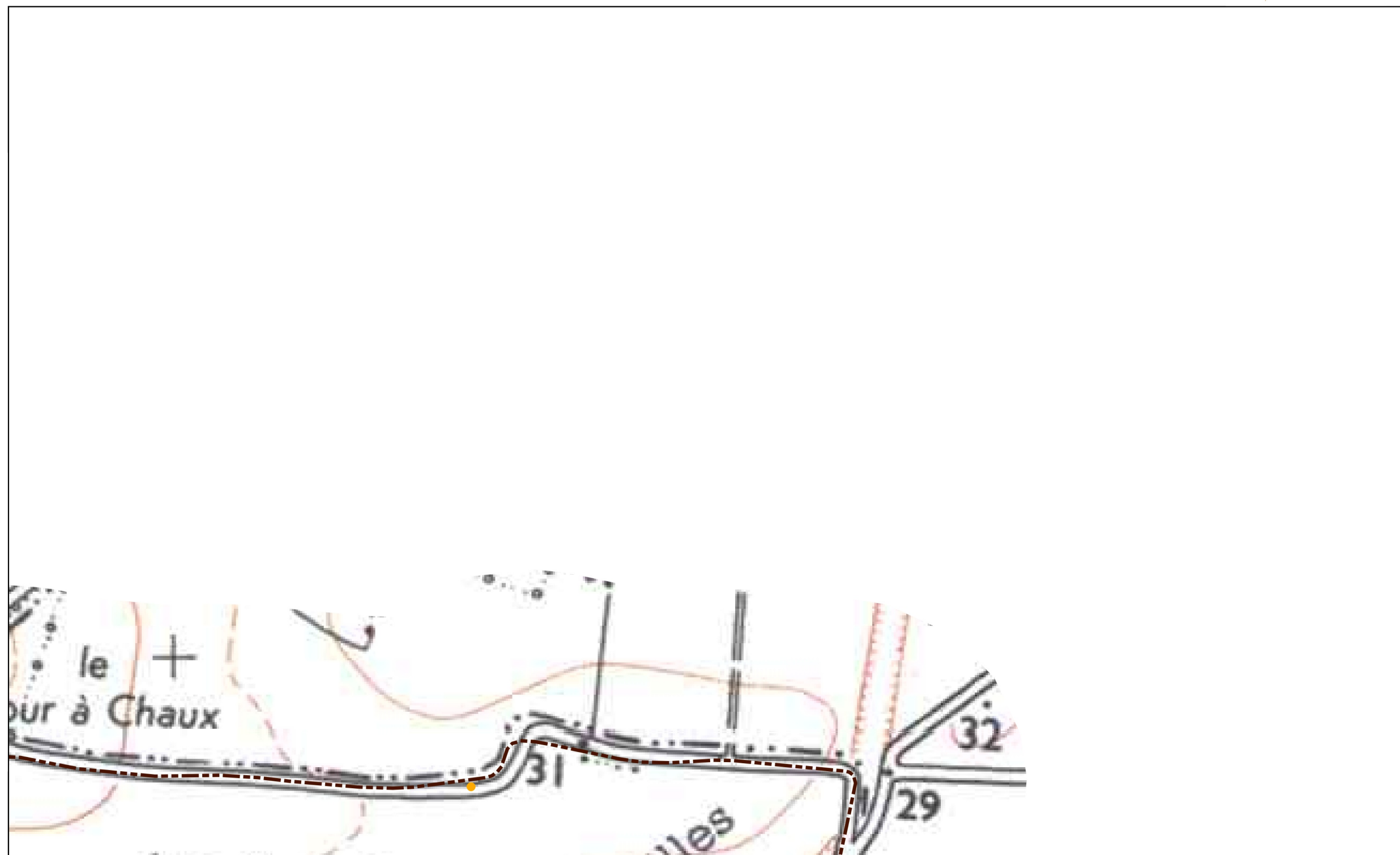
Réseau hydrographique

- Réseau hydrographique (BD TOPO)
- Réseau hydrographique (CDALR)
- Réseau hydrographique complémentaire (terrain)

Repères

- Limites communales

0 100 200 m



Inventaire de connaissance dans le cadre de l'élaboration du PLUi de l'agglomération de la Rochelle et du SAGE de la Sèvre niortaise et Marais Poitevin - NB :

- * Ceci n'est pas un inventaire au titre de la Police de l'Eau
- * Inventaire non exhaustif
- * Prospections de terrain effectuées en octobre 2015






Commentaires :

Commune de Croix-Chapeau (17136)



PLANCHE 4

Légende





Observations complémentaires

-  Buse
-  Collecteur/Bassin d'orage
-  Inondation de bâti
-  Inondation à dire d'acteur
-  Remblai




Sondages pédologiques

-  Hydromorphie significative en profondeur
-  Aucun trait d'hydromorphie


Zones non humides d'intérêt

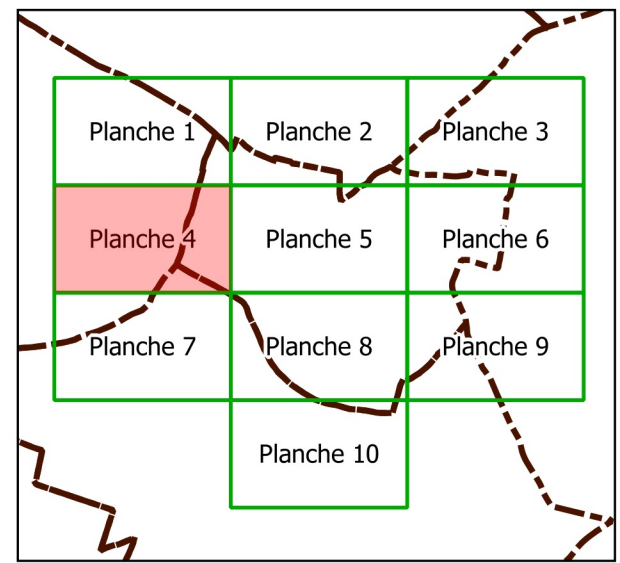

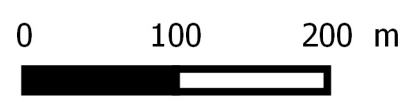
-  Zone non humide à sol hydromorphe
-  Zone non humide avec remontée de nappe
-  Zone non humide avec ruissellement
-  Zone non prospectée - Propriété privée

Réseau hydrographique

-  Réseau hydrographique (BD TOPO)
-  Réseau hydrographique (CDALR)
-  Réseau hydrographique complémentaire (terrain)

Repères

-  Limites communales



Inventaire de connaissance dans le cadre de l'élaboration du PLUi de l'agglomération de la Rochelle et du SAGE de la Sèvre niortaise et Marais Poitevin - NB :

- * Ceci n'est pas un inventaire au titre de la Police de l'Eau
- * Inventaire non exhaustif
- * Prospections de terrain effectuées en octobre 2015

Commentaires :

Sources : ©IGN BD TOPO® (2013), BD ORTHO (2013) - Données CDA LR, IIBSN, Groupe d'acteurs locaux, Biotope – Cartographie : Biotope, 2017.

Commune de Croix-Chapeau
(17136)

PLANCHE 4

Légende

Observations complémentaires

- Buse
- Collecteur/Bassin d'orage
- Inondation de bâti
- Inondation à dire d'acteur
- Remblai

Sondages pédologiques

- Hydromorphie significative en profondeur
- Aucun trait d'hydromorphie

Zones non humides d'intérêt

- Zone non humide à sol hydromorphe
- Zone non humide avec remontée de nappe
- Zone non humide avec ruissellement
- Zone non prospectée - Propriété privée

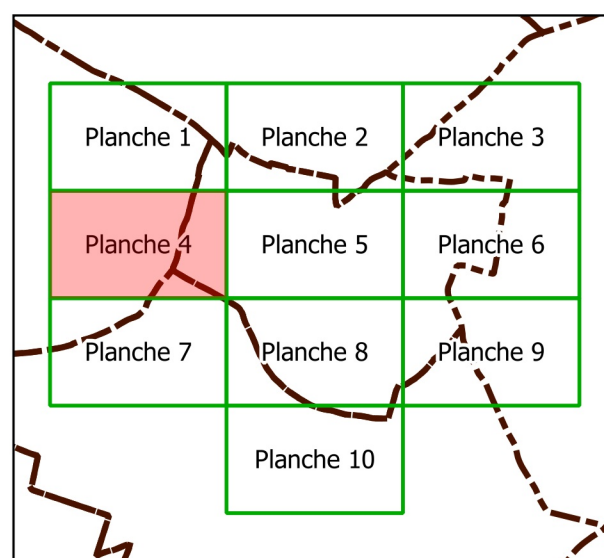
Réseau hydrographique

- Réseau hydrographique (BD TOPO)
- Réseau hydrographique (CDALR)
- Réseau hydrographique complémentaire (terrain)

Repères

- Limites communales

0 100 200 m



Inventaire de connaissance dans le cadre de l'élaboration du PLUi de l'agglomération de la Rochelle et du SAGE de la Sèvre niortaise et Marais Poitevin - NB :

- * Ceci n'est pas un inventaire au titre de la Police de l'Eau
- * Inventaire non exhaustif
- * Prospections de terrain effectuées en octobre 2015






Commentaires :

Commune de Croix-Chapeau (17136)



PLANCHE 5

Légende





Observations complémentaires

-  Buse
-  Collecteur/Bassin d'orage
-  Inondation de bâti
-  Inondation à dire d'acteur
-  Remblai




Sondages pédologiques

-  Hydromorphie significative en profondeur
-  Aucun trait d'hydromorphie

Zones non humides d'intérêt

-  Zone non humide à sol hydromorphe
-  Zone non humide avec remontée de nappe
-  Zone non humide avec ruissellement
-  Zone non prospectée - Propriété privée

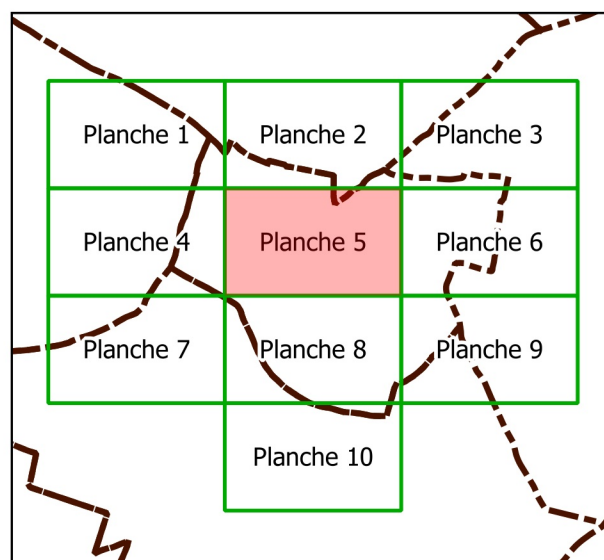
Réseau hydrographique

-  Réseau hydrographique (BD TOPO)
-  Réseau hydrographique (CDALR)
-  Réseau hydrographique complémentaire (terrain)

Repères

-  Limites communales

0 100 200 m



Inventaire de connaissance dans le cadre de l'élaboration du PLUi de l'agglomération de la Rochelle et du SAGE de la Sèvre niortaise et Marais Poitevin - NB :

- * Ceci n'est pas un inventaire au titre de la Police de l'Eau
- * Inventaire non exhaustif
- * Prospections de terrain effectuées en octobre 2015

Commentaires :

Commune de Croix-Chapeau (17136)

PLANCHE 5

Légende

Observations complémentaires

- Buse
- Collecteur/Bassin d'orage
- Inondation de bâti
- Inondation à dire d'acteur
- Remblai

Sondages pédologiques

- Hydromorphie significative en profondeur
- Aucun trait d'hydromorphie

Zones non humides d'intérêt

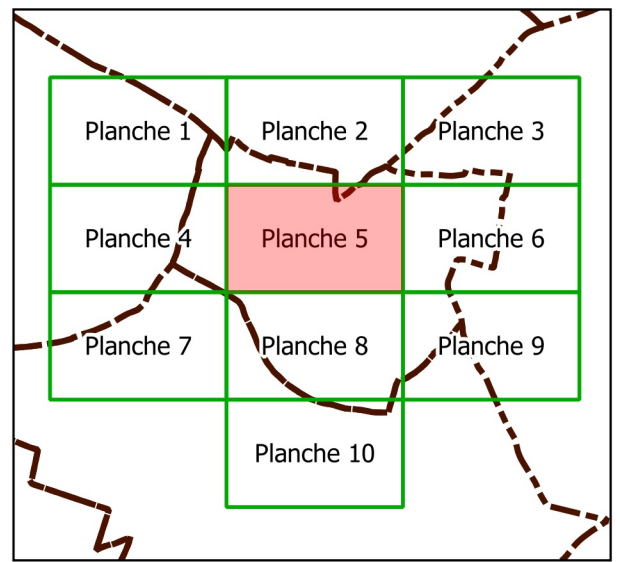
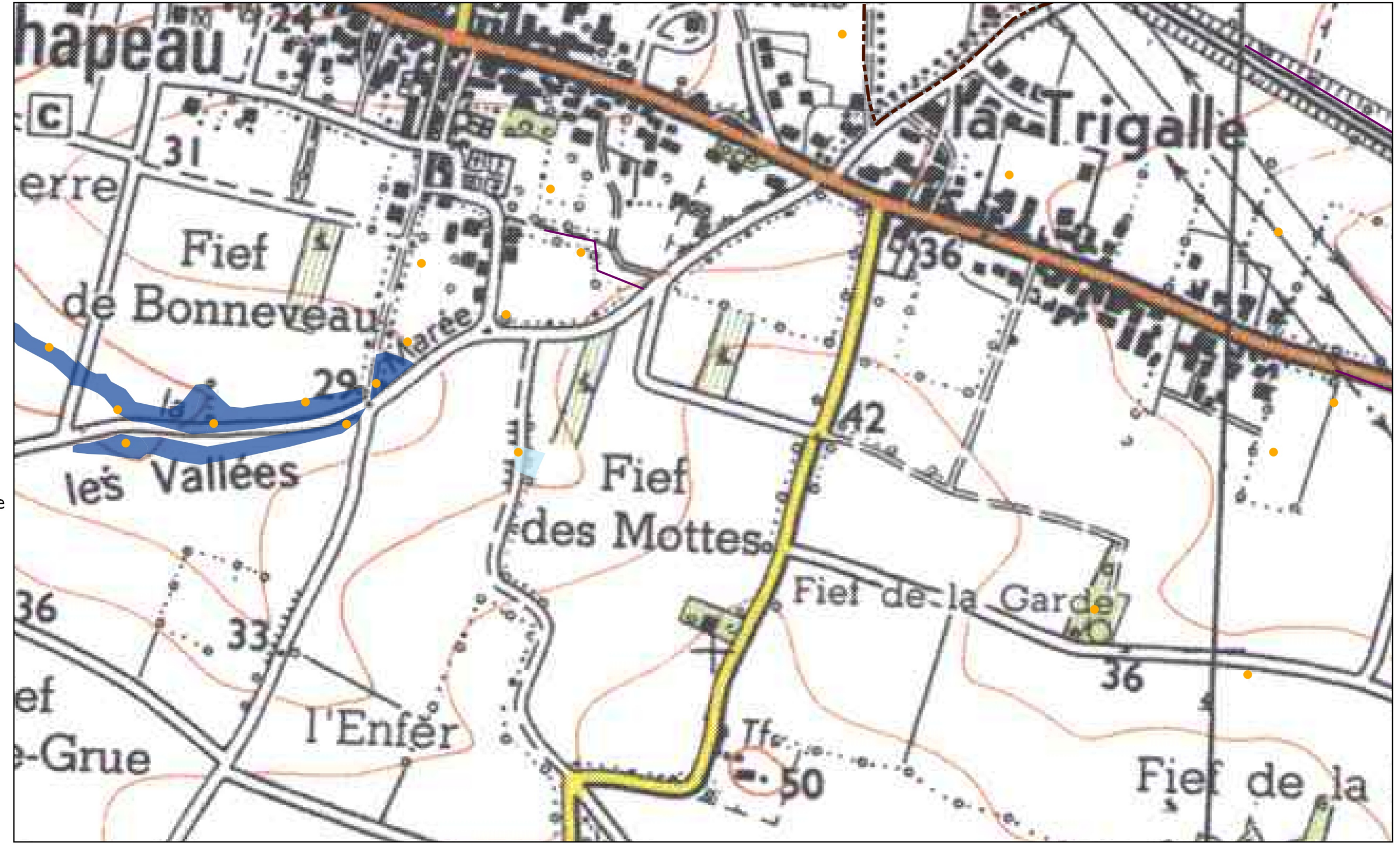
- Zone non humide à sol hydromorphe
- Zone non humide avec remontée de nappe
- Zone non humide avec ruissellement
- Zone non prospectée - Propriété privée

Réseau hydrographique

- Réseau hydrographique (BD TOPO)
- Réseau hydrographique (CDALR)
- Réseau hydrographique complémentaire (terrain)

Repères

- Limites communales



Inventaire de connaissance dans le cadre de l'élaboration du PLUi de l'agglomération de la Rochelle et du SAGE de la Sèvre niortaise et Marais Poitevin - NB :

- * Ceci n'est pas un inventaire au titre de la Police de l'Eau
- * Inventaire non exhaustif
- * Prospections de terrain effectuées en octobre 2015

Commentaires :

Sources : ©IGN BD TOPO® (2013), Scan25® (2009) - Données CDA LR, IIBSN, Groupe d'acteurs locaux, Biotope – Cartographie : Biotope, 2017.

Commune de Croix-Chapeau (17136)

PLANCHE 6

Légende

Observations complémentaires

- Buse
- Collecteur/Bassin d'orage
- Inondation de bâti
- Inondation à dire d'acteur
- Remblai

Sondages pédologiques

- Hydromorphie significative en profondeur
- Aucun trait d'hydromorphie

Zones non humides d'intérêt

- Zone non humide à sol hydromorphe
- Zone non humide avec remontée de nappe
- Zone non humide avec ruissellement
- Zone non prospectée - Propriété privée

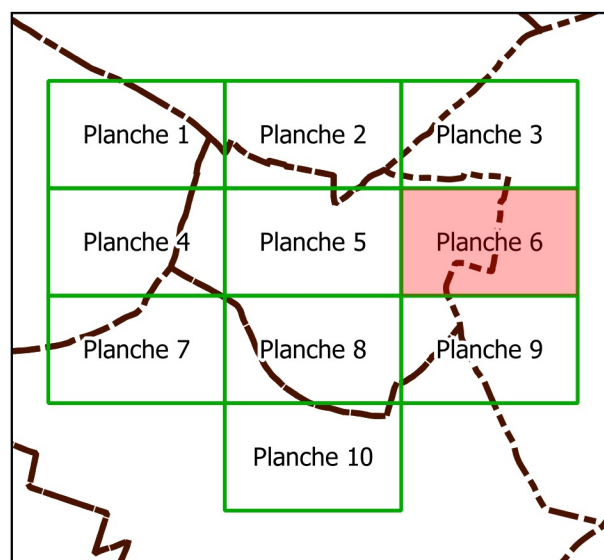
Réseau hydrographique

- Réseau hydrographique (BD TOPO)
- Réseau hydrographique (CDALR)
- Réseau hydrographique complémentaire (terrain)

Repères

- Limites communales

0 100 200 m



Inventaire de connaissance dans le cadre de l'élaboration du PLUi de l'agglomération de la Rochelle et du SAGE de la Sèvre niortaise et Marais Poitevin - NB :

- * Ceci n'est pas un inventaire au titre de la Police de l'Eau
- * Inventaire non exhaustif
- * Prospections de terrain effectuées en octobre 2015

Commentaires :

Commune de Croix-Chapeau
(17136)

PLANCHE 6

Légende

Observations complémentaires

- Buse
- Collecteur/Bassin d'orage
- Inondation de bâti
- Inondation à dire d'acteur
- Remblai

Sondages pédologiques

- Hydromorphie significative en profondeur
- Aucun trait d'hydromorphie

Zones non humides d'intérêt

- Zone non humide à sol hydromorphe
- Zone non humide avec remontée de nappe
- Zone non humide avec ruissellement
- Zone non prospectée - Propriété privée

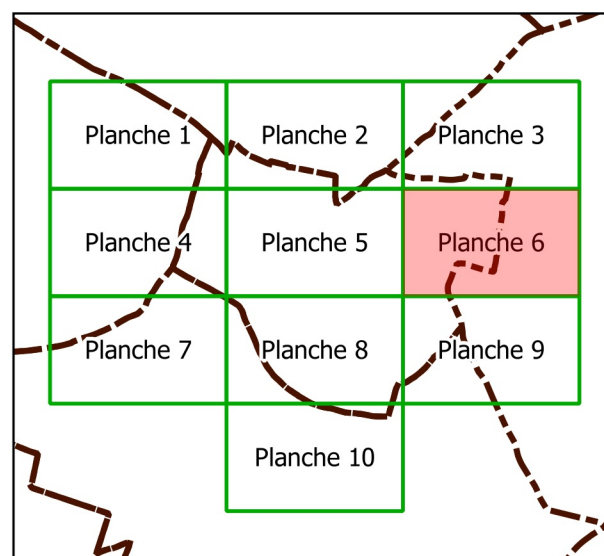
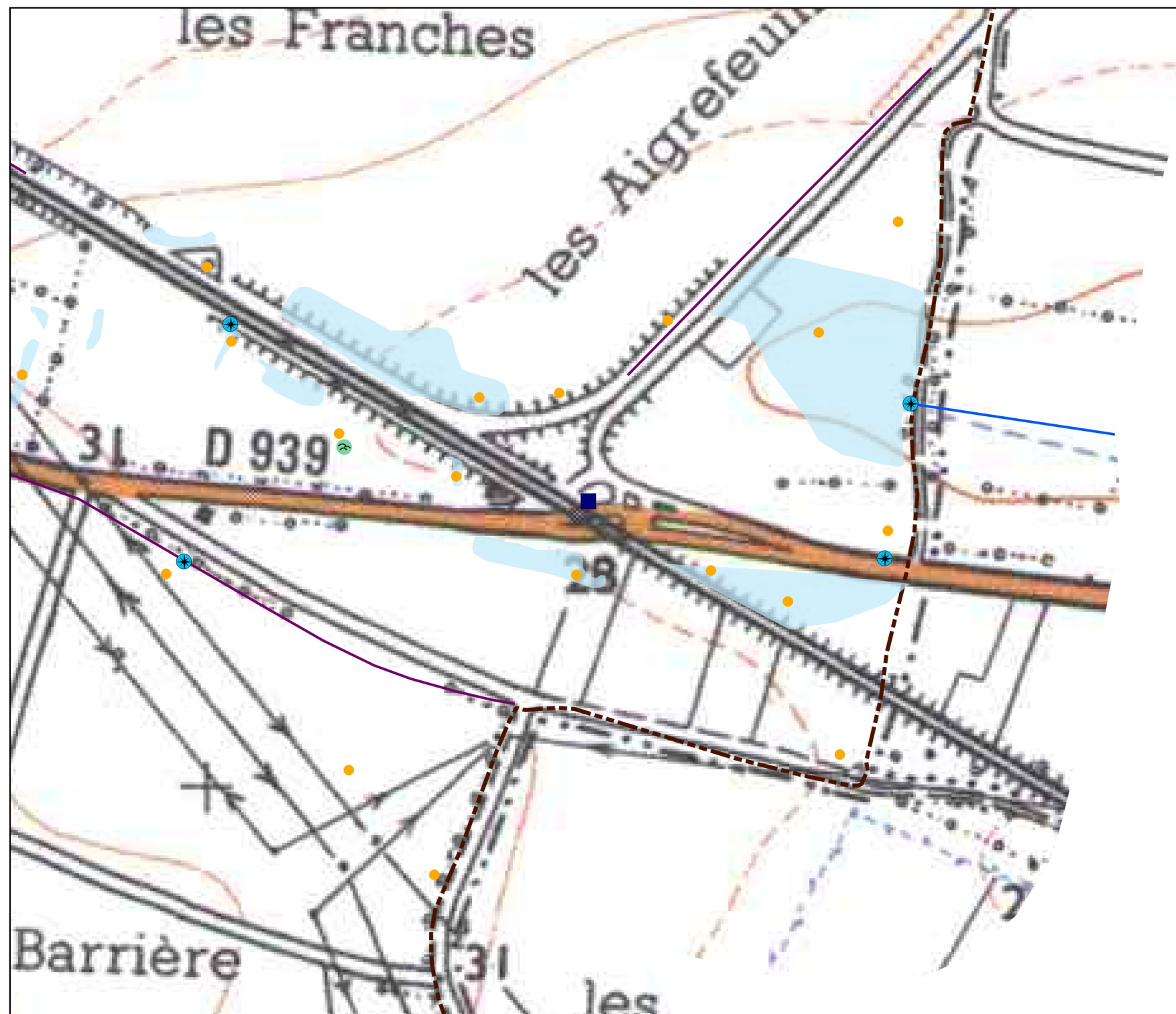
Réseau hydrographique

- Réseau hydrographique (BD TOPO)
- Réseau hydrographique (CDALR)
- Réseau hydrographique complémentaire (terrain)

Repères

- Limites communales

0 100 200 m



Inventaire de connaissance dans le cadre de l'élaboration du PLUi de l'agglomération de la Rochelle et du SAGE de la Sèvre niortaise et Marais Poitevin - NB :

- * Ceci n'est pas un inventaire au titre de la Police de l'Eau
- * Inventaire non exhaustif
- * Prospections de terrain effectuées en octobre 2015

Commentaires :

Commune de Croix-Chapeau
(17136)

PLANCHE 7

Légende

Observations complémentaires

- Buse
- Collecteur/Bassin d'orage
- Inondation de bâti
- Inondation à dire d'acteur
- Remblai

Sondages pédologiques

- Hydromorphie significative en profondeur
- Aucun trait d'hydromorphie

Zones non humides d'intérêt

- Zone non humide à sol hydromorphe
- Zone non humide avec remontée de nappe
- Zone non humide avec ruissellement
- Zone non prospectée - Propriété privée

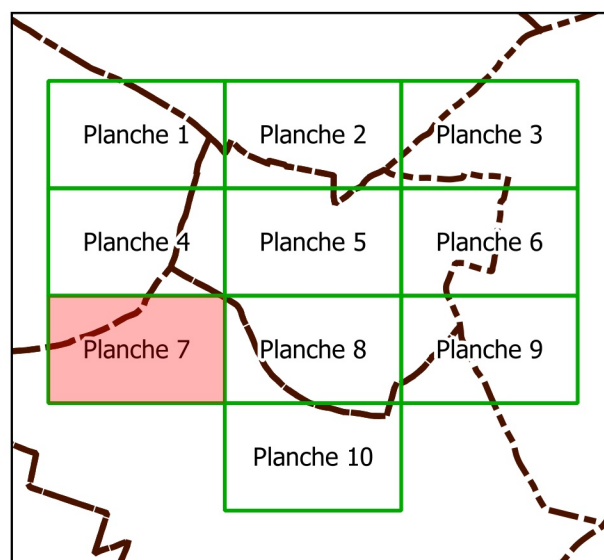
Réseau hydrographique

- Réseau hydrographique (BD TOPO)
- Réseau hydrographique (CDALR)
- Réseau hydrographique complémentaire (terrain)

Repères

- Limites communales

0 100 200 m



Inventaire de connaissance dans le cadre de l'élaboration du PLUi de l'agglomération de la Rochelle et du SAGE de la Sèvre niortaise et Marais Poitevin -
NB :
* Ceci n'est pas un inventaire au titre de la Police de l'Eau
* Inventaire non exhaustif
* Prospections de terrain effectuées en octobre 2015

Commentaires :

Commune de Croix-Chapeau (17136)

PLANCHE 7

Légende

Observations complémentaires

- Buse
- Collecteur/Bassin d'orage
- Inondation de bâti
- Inondation à dire d'acteur
- Remblai

Sondages pédologiques

- Hydromorphie significative en profondeur
- Aucun trait d'hydromorphie

Zones non humides d'intérêt

- Zone non humide à sol hydromorphe
- Zone non humide avec remontée de nappe
- Zone non humide avec ruissellement
- Zone non prospectée - Propriété privée

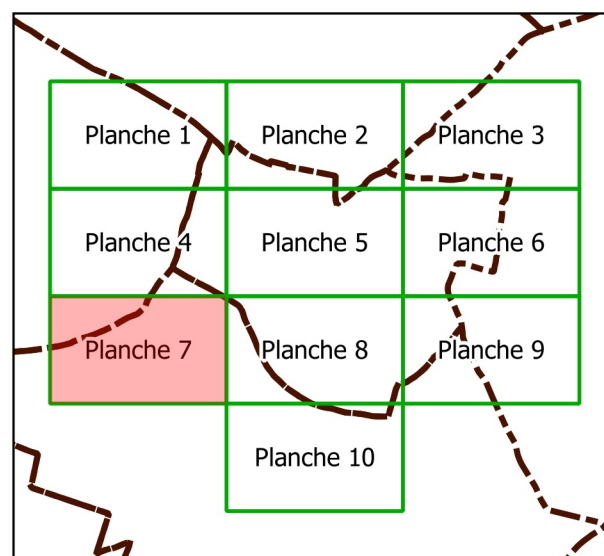

Réseau hydrographique

- Réseau hydrographique (BD TOPO)
- Réseau hydrographique (CDALR)
- Réseau hydrographique complémentaire (terrain)

Repères

- Limites communales

0 100 200 m



Inventaire de connaissance dans le cadre
de l'élaboration du PLUi de
l'agglomération de la Rochelle et du
SAGE de la Sèvre niortaise et Marais
Poitevin -
NB :

- * Ceci n'est pas un inventaire au titre de la Police de l'Eau
- * Inventaire non exhaustif
- * Prospections de terrain effectuées en octobre 2015






Commentaires :

Commune de Croix-Chapeau (17136)



PLANCHE 8

Légende





Observations complémentaires

-  Buse
-  Collecteur/Bassin d'orage
-  Inondation de bâti
-  Inondation à dire d'acteur
-  Remblai




Sondages pédologiques

-  Hydromorphie significative en profondeur
-  Aucun trait d'hydromorphie


Zones non humides d'intérêt

-  Zone non humide à sol hydromorphe
-  Zone non humide avec remontée de nappe
-  Zone non humide avec ruissellement
-  Zone non prospectée - Propriété privée

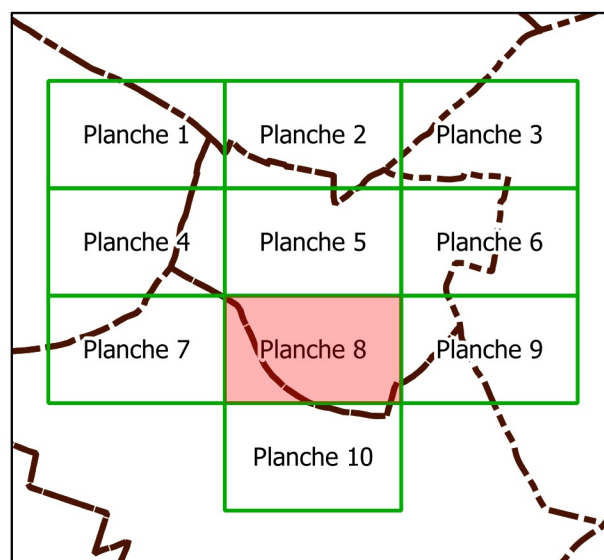
Réseau hydrographique

-  Réseau hydrographique (BD TOPO)
-  Réseau hydrographique (CDALR)
-  Réseau hydrographique complémentaire (terrain)

Repères

-  Limites communales

0 100 200 m



Inventaire de connaissance dans le cadre de l'élaboration du PLUi de l'agglomération de la Rochelle et du SAGE de la Sèvre niortaise et Marais Poitevin - NB :

- * Ceci n'est pas un inventaire au titre de la Police de l'Eau
- * Inventaire non exhaustif
- * Prospections de terrain effectuées en octobre 2015

Commentaires :

Commune de Croix-Chapeau
(17136)

PLANCHE 8

Légende
Observations complémentaires

- Buse
- Collecteur/Bassin d'orage
- Inondation de bâti
- Inondation à dire d'acteur
- Remblai

Sondages pédologiques

- Hydromorphie significative en profondeur
- Aucun trait d'hydromorphie

Zones non humides d'intérêt

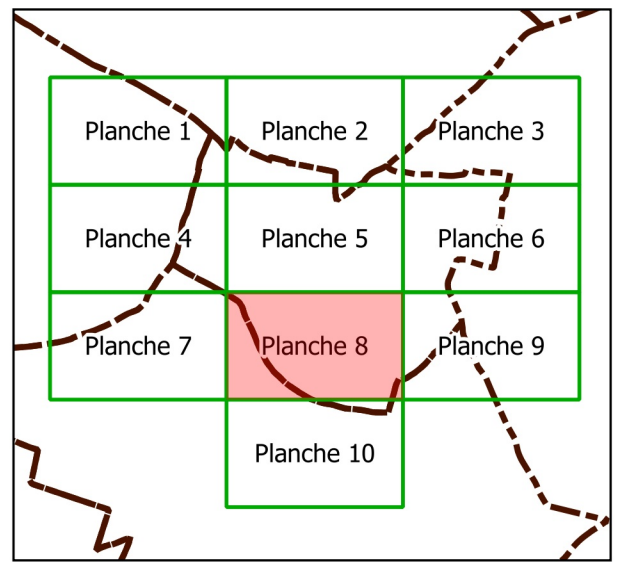
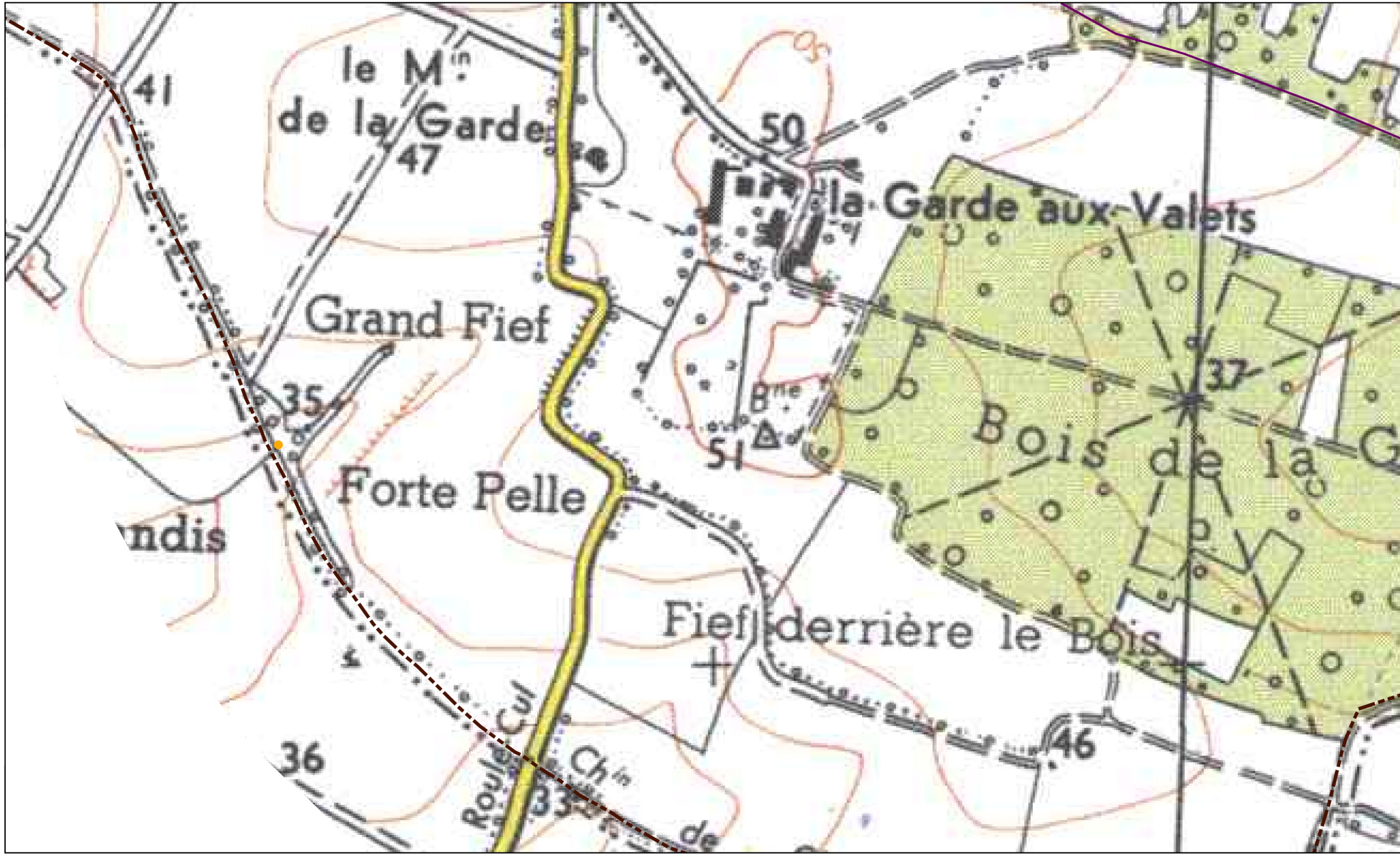

- Zone non humide à sol hydromorphe
- Zone non humide avec remontée de nappe
- Zone non humide avec ruissellement
- Zone non prospectée - Propriété privée

Réseau hydrographique

- Réseau hydrographique (BD TOPO)
- Réseau hydrographique (CDALR)
- Réseau hydrographique complémentaire (terrain)

Repères

- Limites communales



Inventaire de connaissance dans le cadre de l'élaboration du PLUi de l'agglomération de la Rochelle et du SAGE de la Sèvre niortaise et Marais Poitevin - NB :

- * Ceci n'est pas un inventaire au titre de la Police de l'Eau
- * Inventaire non exhaustif
- * Prospections de terrain effectuées en octobre 2015

Commentaires :






Sources : ©IGN BD TOPO® (2013), Scan25® (2009) - Données CDA LR, IIBSN, Groupe d'acteurs locaux, Biotope – Cartographie : Biotope, 2017.

Commune de Croix-Chapeau (17136)



PLANCHE 9

Légende





Observations complémentaires

-  Buse
-  Collecteur/Bassin d'orage
-  Inondation de bâti
-  Inondation à dire d'acteur
-  Remblai




Sondages pédologiques

-  Hydromorphie significative en profondeur
-  Aucun trait d'hydromorphie


Zones non humides d'intérêt

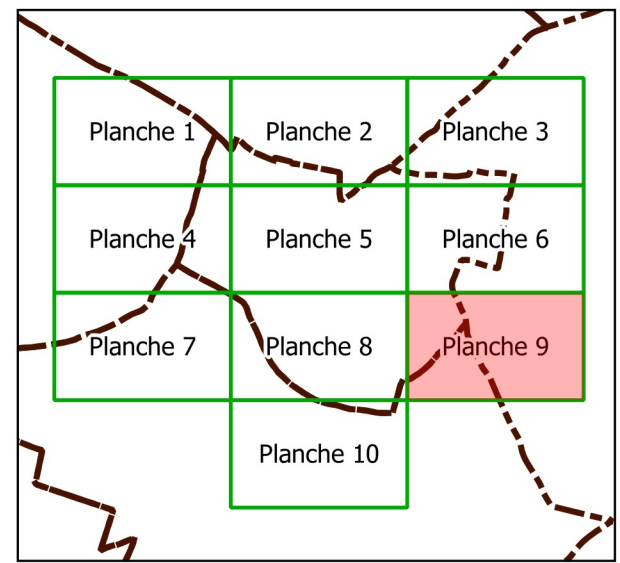
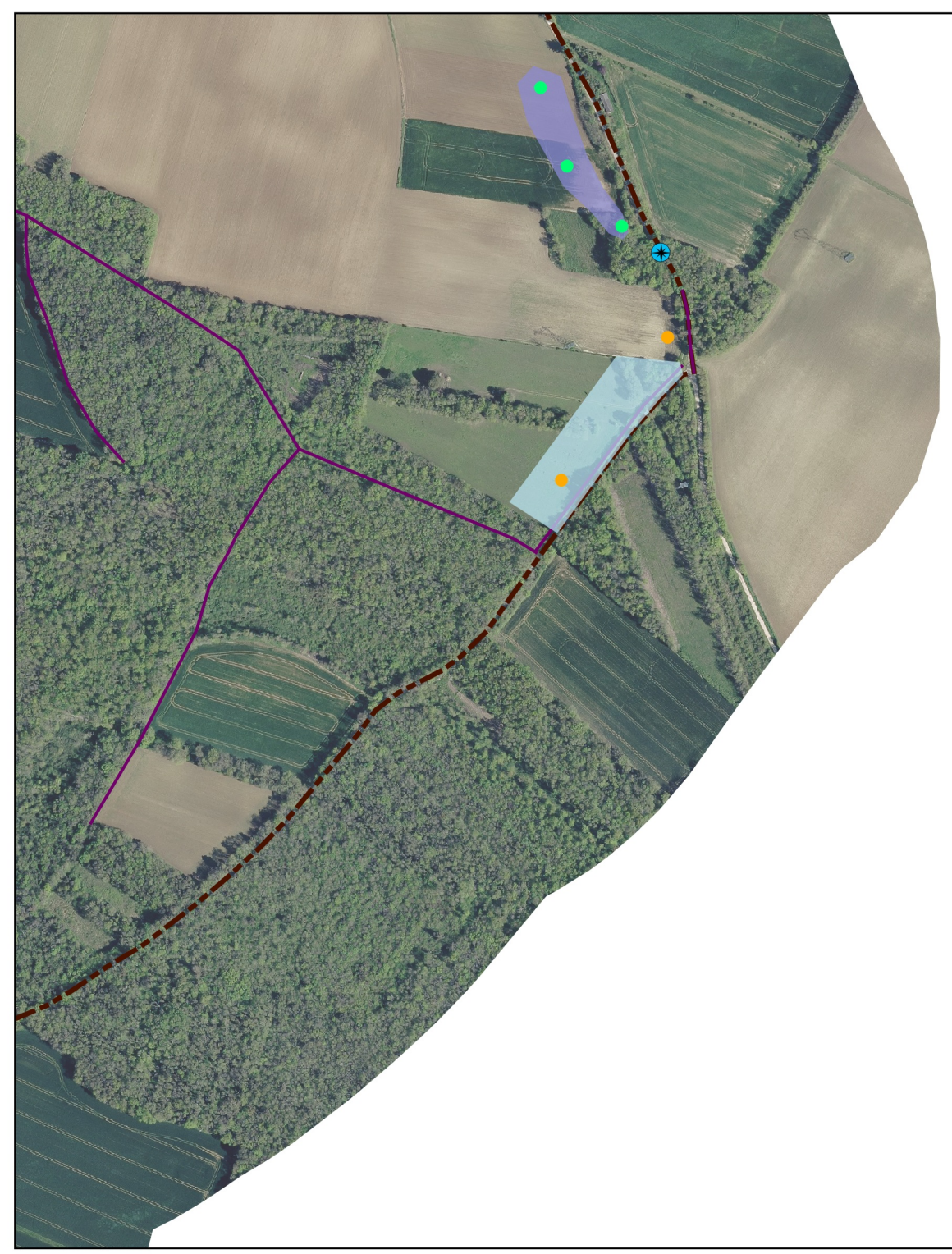
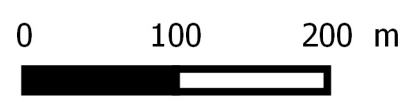
-  Zone non humide à sol hydromorphe
-  Zone non humide avec remontée de nappe
-  Zone non humide avec ruissellement
-  Zone non prospectée - Propriété privée

Réseau hydrographique

-  Réseau hydrographique (BD TOPO)
-  Réseau hydrographique (CDALR)
-  Réseau hydrographique complémentaire (terrain)

Repères

-  Limites communales



Inventaire de connaissance dans le cadre de l'élaboration du PLUi de l'agglomération de la Rochelle et du SAGE de la Sèvre niortaise et Marais Poitevin - NB :

- * Ceci n'est pas un inventaire au titre de la Police de l'Eau
- * Inventaire non exhaustif
- * Prospections de terrain effectuées en octobre 2015

Commentaires :






Sources : ©IGN BD TOPO® (2013), BD ORTHO (2013) - Données CDA LR, IIBSN, Groupe d'acteurs locaux, Biotope – Cartographie : Biotope, 2017.

Commune de Croix-Chapeau (17136)



PLANCHE 10

Légende





Observations complémentaires

-  Buse
-  Collecteur/Bassin d'orage
-  Inondation de bâti
-  Inondation à dire d'acteur
-  Remblai




Sondages pédologiques

-  Hydromorphie significative en profondeur
-  Aucun trait d'hydromorphie


Zones non humides d'intérêt

-  Zone non humide à sol hydromorphe
-  Zone non humide avec remontée de nappe
-  Zone non humide avec ruissellement
-  Zone non prospectée - Propriété privée

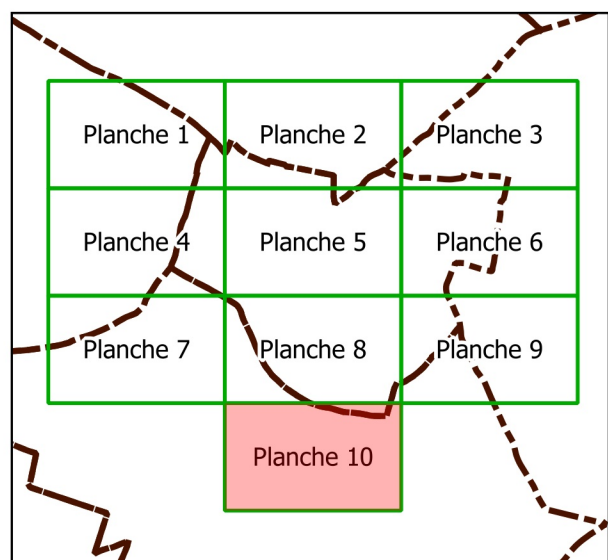
Réseau hydrographique

-  Réseau hydrographique (BD TOPO)
-  Réseau hydrographique (CDALR)
-  Réseau hydrographique complémentaire (terrain)

Repères

-  Limites communales

0 100 200 m



Inventaire de connaissance dans le cadre de l'élaboration du PLUi de l'agglomération de la Rochelle et du SAGE de la Sèvre niortaise et Marais Poitevin - NB :
 * Ceci n'est pas un inventaire au titre de la Police de l'Eau
 * Inventaire non exhaustif
 * Prospections de terrain effectuées en octobre 2015

Commentaires :

Sources : ©IGN BD TOPO® (2013), BD ORTHO (2013) - Données CDA LR, IIBSN, Groupe d'acteurs locaux, Biotope – Cartographie : Biotope, 2017.

Commune de Croix-Chapeau (17136)

PLANCHE 10

Légende

Observations complémentaires

- Buse
- Collecteur/Bassin d'orage
- Inondation de bâti
- Inondation à dire d'acteur
- Remblai

Sondages pédologiques

- Hydromorphie significative en profondeur
- Aucun trait d'hydromorphie

Zones non humides d'intérêt

- Zone non humide à sol hydromorphe
- Zone non humide avec remontée de nappe
- Zone non humide avec ruissellement
- Zone non prospectée - Propriété privée

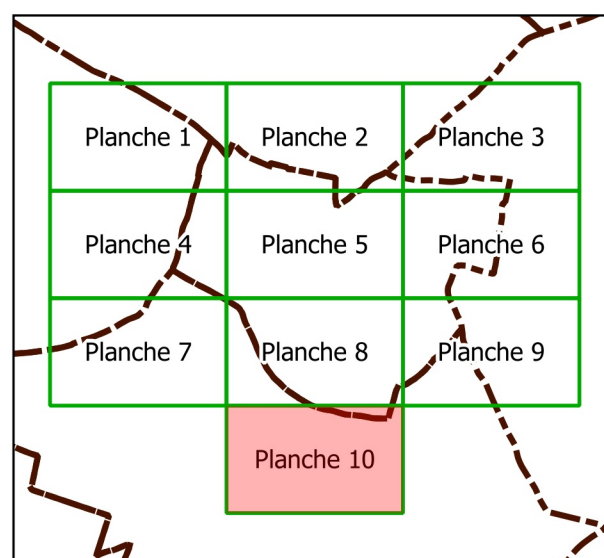
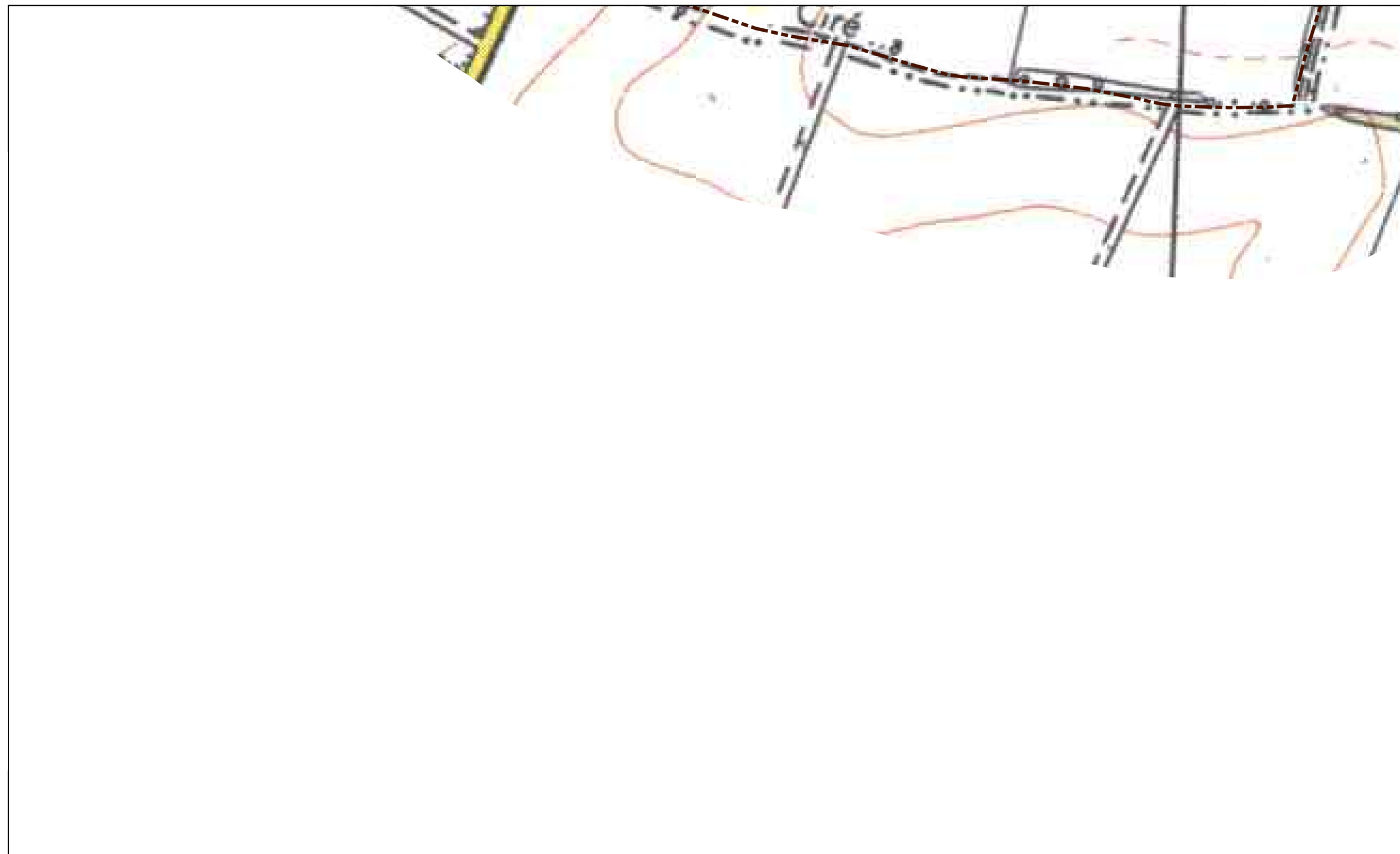
Réseau hydrographique

- Réseau hydrographique (BD TOPO)
- Réseau hydrographique (CDALR)
- Réseau hydrographique complémentaire (terrain)

Repères

- Limites communales

0 100 200 m



Inventaire de connaissance dans le cadre de l'élaboration du PLUi de l'agglomération de la Rochelle et du SAGE de la Sèvre niortaise et Marais Poitevin - NB :

- * Ceci n'est pas un inventaire au titre de la Police de l'Eau
- * Inventaire non exhaustif
- * Prospections de terrain effectuées en octobre 2015

Commentaires :