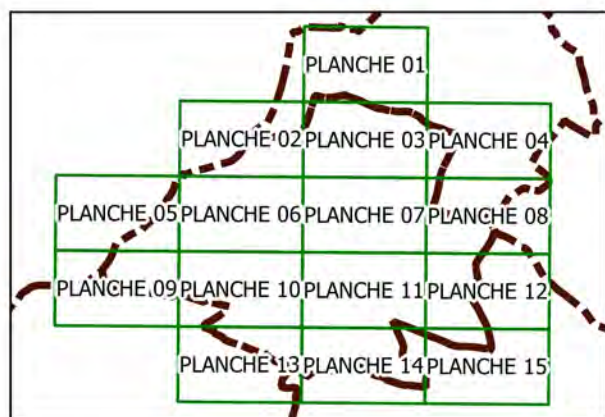
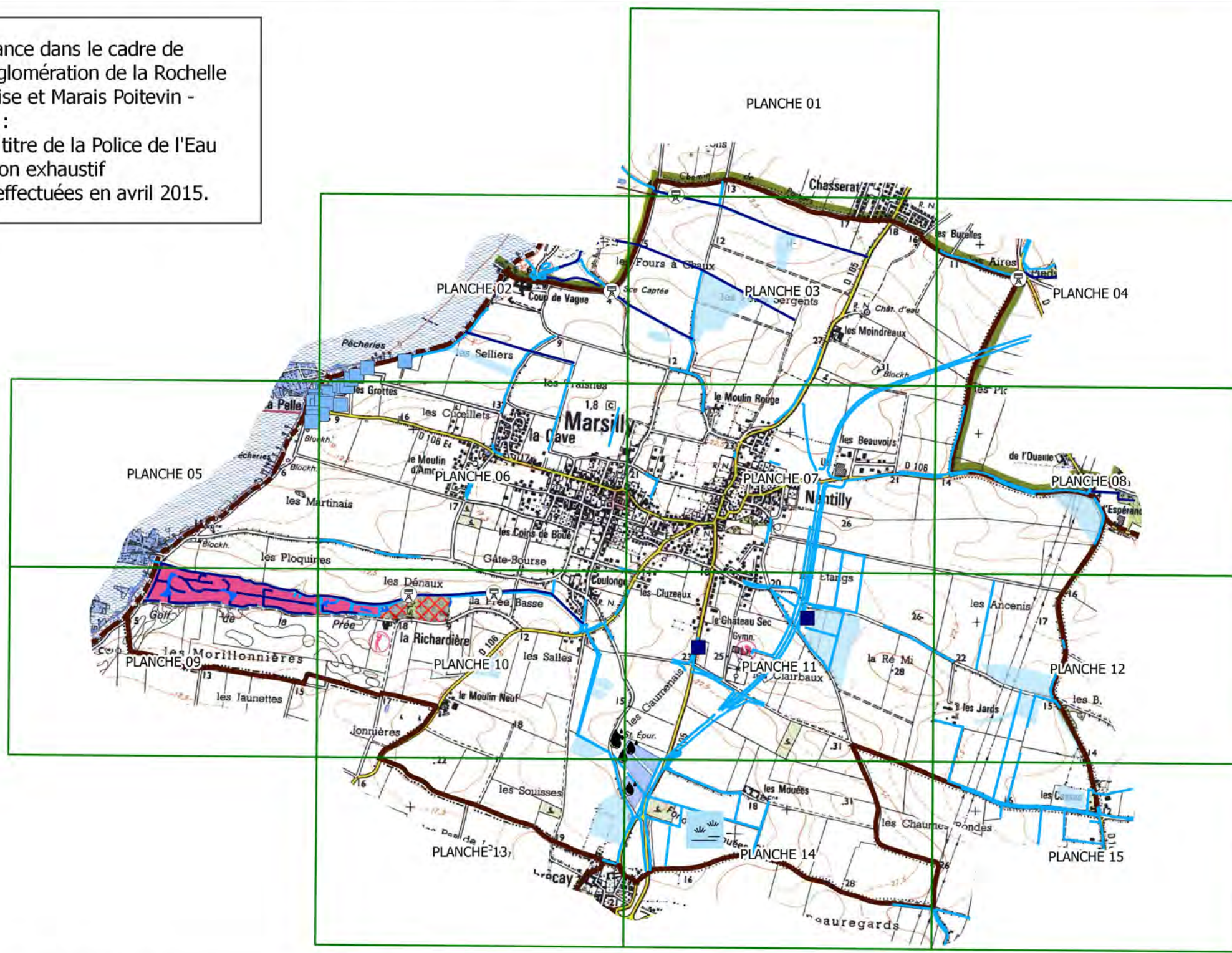


Inventaire de connaissance dans le cadre de l'élaboration du PLUi de l'agglomération de la Rochelle et du SAGE Sèvre Niortaise et Marais Poitevin - NC :

- * Ceci est un inventaire au titre de la Police de l'Eau
- * Inventaire non exhaustif
- * Prospections de terrain effectuées en avril 2015.



Légende

Observations complémentaires


- Collecteur/Bassin d'orage
- Forage agricole
- Station d'épuration
- Secteur drainé
- Bassin de clarification d'huîtres

Zones humides et autres zones

- Zones humides
- Zones non humides d'intérêt**
- Zone non humide à sol hydromorphe
- Zone non humide inondable
- Zone non prospectée - continuité de zone humide
- Autres zones**
- Zones non prospectées**

hydrographique

- Réseau hydrographique (BD TOPO)
- Réseau hydrographique (CDALR)
- S
- Unités communales



Commune de Marsilly

PLANCHE 1

Légende

Observations complémentaires

- Collecteur/Bassin d'orage
- ⊗ Forage agricole
- ⦿ Station d'épuration
- ☀ Secteur drainé
- Bassin de clarification d'huîtres

Sondages pédologiques

- Sondage caractéristique de zone humide
- Hydromorphie significative en profondeur
- Aucun trait d'hydromorphie

Zones humides et autres zones

- Zones humides
- Zones non humides d'intérêt
- Zone non humide à sol hydromorphe
- Zone non humide inondable
- ⊗ Zone non prospectée
continuité de zone humide

Autres zones

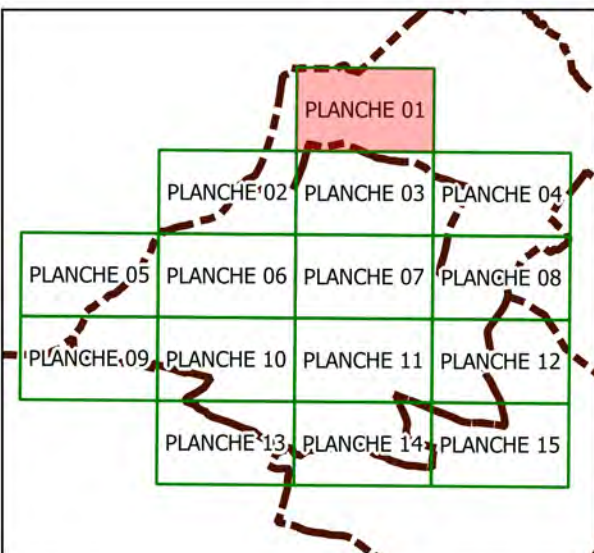

- ⊗ Zones non prospectées

Réseau hydrographique

- Réseau hydrographique (BD TOPO)
- Réseau hydrographique (CDALR)

Repères

- - - Limites communales



Inventaire de connaissance dans le cadre de l'élaboration du PLU de l'agglomération de la Rochelle et du SAGE de la Sèvre Niortaise et Marais Poitevin - NB :

- * Ceci n'est pas un inventaire au titre de la Police de l'Eau
- * Inventaire non exhaustif
- * Prospections de terrain effectuées en juin 2015, février 2016 et juillet 2017.

Commentaires :

Commune de Marsilly

PLANCHE 1

Légende

Observations complémentaires

- Collecteur/Bassin d'orage
- ⊗ Forage agricole
- ⦿ Station d'épuration
- ☀ Secteur drainé
- Bassin de clarification d'huîtres

Sondages pédologiques

- Sondage caractéristique de zone humide
- Hydromorphie significative en profondeur
- Aucun trait d'hydromorphie

Zones humides et autres zones

- Zones humides
- Zones non humides d'intérêt
- Zone non humide à sol hydromorphe
- Zone non humide inondable
- ▨ Zone non prospectée
continuité de zone humide

Autres zones

- ▨ Zones non prospectées

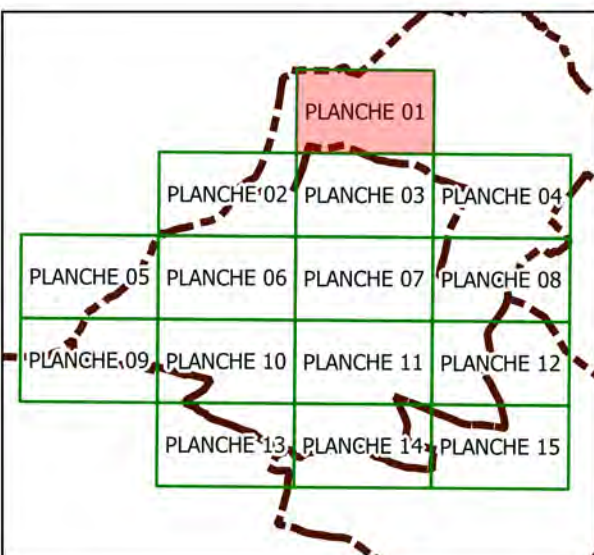
Réseau hydrographique

- Réseau hydrographique (BD TOPO)
- Réseau hydrographique (CDALR)

Repères

- - - Limites communales

0 100 200 m



Inventaire de connaissance dans le cadre de l'élaboration du PLU de l'agglomération de la Rochelle et du SAGE de la Sèvre Niortaise et Marais Poitevin - NB :

- * Ceci n'est pas un inventaire au titre de la Police de l'Eau
- * Inventaire non exhaustif
- * Prospections de terrain effectuées en juin 2015, février 2016 et juillet 2017.

Commentaires :

Commune de Marsilly

PLANCHE 2

Légende

Observations complémentaires

- Collecteur/Bassin d'orage
- Forage agricole
- Station d'épuration
- Secteur drainé

- Bassin de clarification d'huîtres

Sondages pédologiques

- Sondage caractéristique de zone humide
- Hydromorphie significative en profondeur
- Aucun trait d'hydromorphie

Zones humides et autres zones

- Zones humides
- Zones non humides d'intérêt
- Zone non humide à sol hydromorphe
- Zone non humide inondable
- Zone non prospectée
continuité de zone humide

Autres zones

- Zones non prospectées

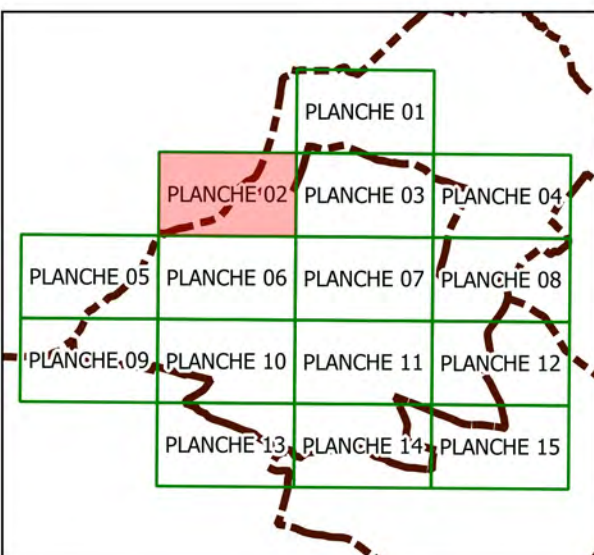
Réseau hydrographique

- Réseau hydrographique (BD TOPO)
- Réseau hydrographique (CDALR)

Repères

- Limites communales

0 100 200 m



Inventaire de connaissance dans le cadre de l'élaboration du PLU de l'agglomération de la Rochelle et du SAGE de la Sèvre Niortaise et Marais Poitevin - NB :

- * Ceci n'est pas un inventaire au titre de la Police de l'Eau
- * Inventaire non exhaustif
- * Prospections de terrain effectuées en juin 2015, février 2016 et juillet 2017.






Commentaires :

Commune de Marsilly




PLANCHE 2

Légende






Observations complémentaires

-  Collecteur/Bassin d'orage
-  Forage agricole
-  Station d'épuration
-  Secteur drainé
-  Bassin de clarification d'huîtres


Sondages pédologiques

-  Sondage caractéristique de zone humide
-  Hydromorphie significative en profondeur
-  Aucun trait d'hydromorphie



Zones humides et autres zones

-  Zones humides
-  Zones non humides d'intérêt
-  Zone non humide à sol hydromorphe
-  Zone non humide inondable
-  Zone non prospectée continuité de zone humide


Autres zones

-  Zones non prospectées

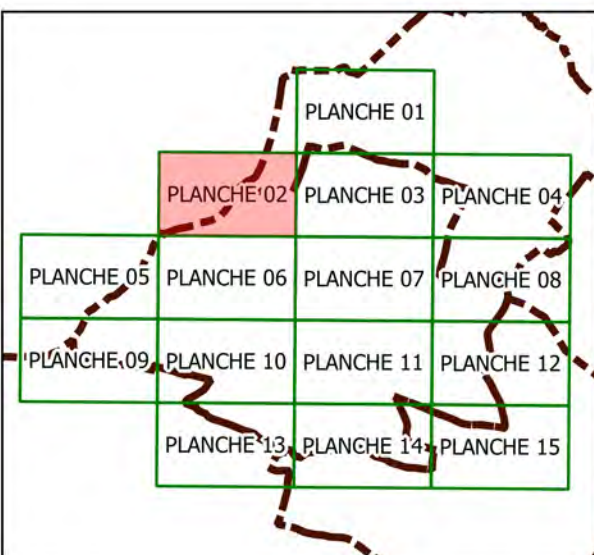
Réseau hydrographique

-  Réseau hydrographique (BD TOPO)
-  Réseau hydrographique (CDALR)

Repères

-  Limites communales

0 100 200 m



Inventaire de connaissance dans le cadre de l'élaboration du PLU de l'agglomération de la Rochelle et du SAGE de la Sèvre Niortaise et Marais Poitevin - NB :

- * Ceci n'est pas un inventaire au titre de la Police de l'Eau
- * Inventaire non exhaustif
- * Prospections de terrain effectuées en juin 2015, février 2016 et juillet 2017.






Commentaires :

Commune de Marsilly




PLANCHE 3

Légende






Observations complémentaires

-  Collecteur/Bassin d'orage
-  Forage agricole
-  Station d'épuration
-  Secteur drainé
-  Bassin de clarification d'huîtres


Sondages pédologiques

-  Sondage caractéristique de zone humide
-  Hydromorphie significative en profondeur
-  Aucun trait d'hydromorphie



Zones humides et autres zones

-  Zones humides
-  Zones non humides d'intérêt
-  Zone non humide à sol hydromorphe
-  Zone non humide inondable
-  Zone non prospectée continuité de zone humide


Autres zones

-  Zones non prospectées

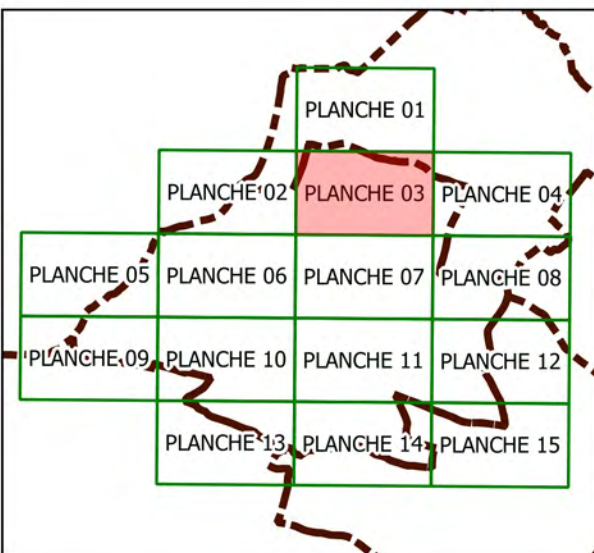
Réseau hydrographique

-  Réseau hydrographique (BD TOPO)
-  Réseau hydrographique (CDALR)

Repères

-  Limites communales

0 100 200 m



Inventaire de connaissance dans le cadre de l'élaboration du PLU de l'agglomération de la Rochelle et du SAGE de la Sèvre Niortaise et Marais Poitevin - NB :

- * Ceci n'est pas un inventaire au titre de la Police de l'Eau
- * Inventaire non exhaustif
- * Prospections de terrain effectuées en juin 2015, février 2016 et juillet 2017.

Commentaires :

Commune de Marsilly

PLANCHE 4

Légende

Observations complémentaires

- Collecteur/Bassin d'orage
- Forage agricole
- Station d'épuration
- Secteur drainé

Bassin de clarification d'huîtres

Sondages pédologiques

- Sondage caractéristique de zone humide
- Hydromorphie significative en profondeur
- Aucun trait d'hydromorphie

Zones humides et autres zones

- Zones humides
- Zones non humides d'intérêt
 - Zone non humide à sol hydromorphe
 - Zone non humide inondable
 - Zone non prospectée
continuité de zone humide

Autres zones

- Zones non prospectées

Réseau hydrographique

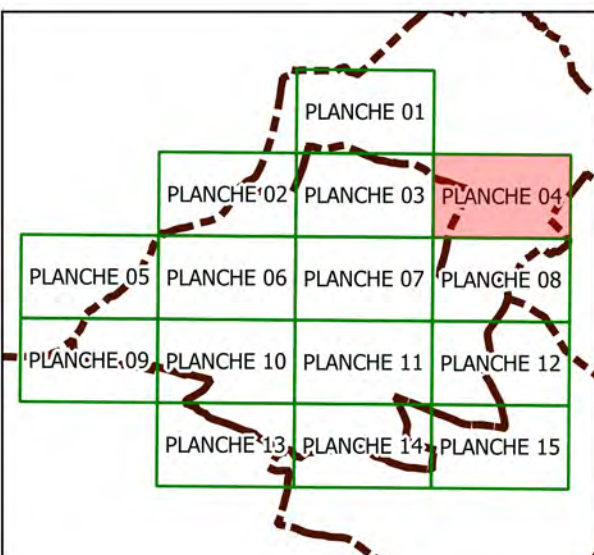
- Réseau hydrographique (BD TOPO)
- Réseau hydrographique (CDALR)

Repères

- Limites communales



0 100 200 m



Inventaire de connaissance dans le cadre de l'élaboration du PLU de l'agglomération de la Rochelle et du SAGE de la Sèvre Niortaise et Marais Poitevin - NB :

- * Ceci n'est pas un inventaire au titre de la Police de l'Eau
- * Inventaire non exhaustif
- * Prospections de terrain effectuées en juin 2015, février 2016 et juillet 2017.

Commentaires :

Commune de Marsilly

PLANCHE 4

Légende

Observations complémentaires

- Collecteur/Bassin d'orage
- ⊗ Forage agricole
- ⦿ Station d'épuration
- ☀ Secteur drainé
- Bassin de clarification d'huîtres

Sondages pédologiques

- Sondage caractéristique de zone humide
- Hydromorphie significative en profondeur
- Aucun trait d'hydromorphie

Zones humides et autres zones

- Zones humides
- Zones non humides d'intérêt
- Zone non humide à sol hydromorphe
- Zone non humide inondable
- ▨ Zone non prospectée
continuité de zone humide

Autres zones

- ▨ Zones non prospectées

Réseau hydrographique

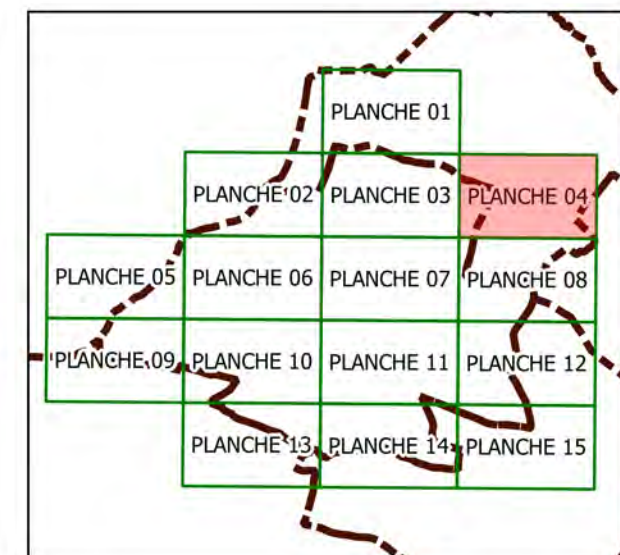
- Réseau hydrographique (BD TOPO)
- Réseau hydrographique (CDALR)

Repères

- ▭ Limites communales



0 100 200 m



Inventaire de connaissance dans le cadre de l'élaboration du PLU de l'agglomération de la Rochelle et du SAGE de la Sèvre Niortaise et Marais Poitevin - NB :

- * Ceci n'est pas un inventaire au titre de la Police de l'Eau
- * Inventaire non exhaustif
- * Prospections de terrain effectuées en juin 2015, février 2016 et juillet 2017.






Commentaires :

Commune de Marsilly




PLANCHE 5

Légende






Observations complémentaires

-  Collecteur/Bassin d'orage
-  Forage agricole
-  Station d'épuration
-  Secteur drainé
-  Bassin de clarification d'huîtres


Sondages pédologiques

-  Sondage caractéristique de zone humide
-  Hydromorphie significative en profondeur
-  Aucun trait d'hydromorphie



Zones humides et autres zones

-  Zones humides
-  Zones non humides d'intérêt
-  Zone non humide à sol hydromorphe
-  Zone non humide inondable
-  Zone non prospectée continuité de zone humide


Autres zones

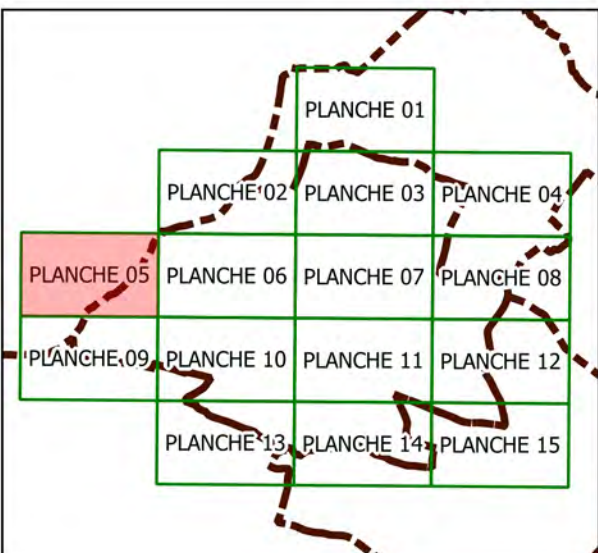
-  Zones non prospectées

Réseau hydrographique

-  Réseau hydrographique (BD TOPO)
-  Réseau hydrographique (CDALR)

Repères

-  Limites communales



Inventaire de connaissance dans le cadre de l'élaboration du PLUi de l'agglomération de la Rochelle et du SAGE de la Sèvre Niortaise et Marais Poitevin - NB :

- * Ceci n'est pas un inventaire au titre de la Police de l'Eau
- * Inventaire non exhaustif
- * Prospections de terrain effectuées en juin 2015, février 2016 et juillet 2017.






Commentaires :

Commune de Marsilly




PLANCHE 5

Légende






Observations complémentaires

-  Collecteur/Bassin d'orage
-  Forage agricole
-  Station d'épuration
-  Secteur drainé
-  Bassin de clarification d'huîtres


Sondages pédologiques

-  Sondage caractéristique de zone humide
-  Hydromorphie significative en profondeur
-  Aucun trait d'hydromorphie



Zones humides et autres zones

-  Zones humides
-  Zones non humides d'intérêt
-  Zone non humide à sol hydromorphe
-  Zone non humide inondable
-  Zone non prospectée continuité de zone humide


Autres zones

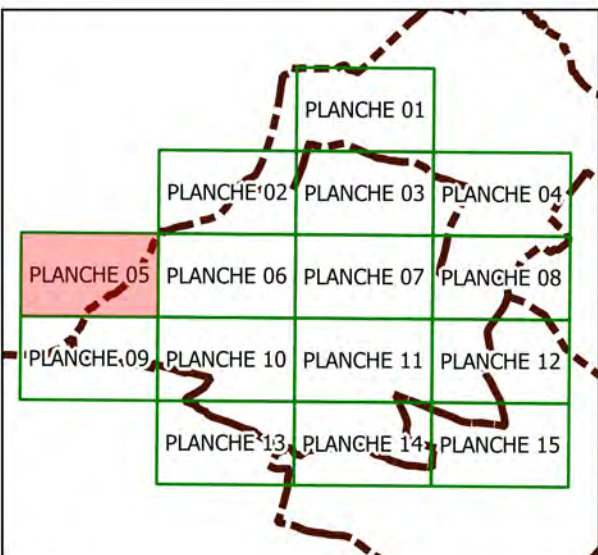
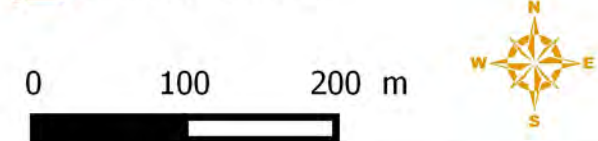
-  Zones non prospectées

Réseau hydrographique

-  Réseau hydrographique (BD TOPO)
-  Réseau hydrographique (CDALR)

Repères

-  Limites communales



Inventaire de connaissance dans le cadre de l'élaboration du PLU de l'agglomération de la Rochelle et du SAGE de la Sèvre Niortaise et Marais Poitevin - NB :

- * Ceci n'est pas un inventaire au titre de la Police de l'Eau
- * Inventaire non exhaustif
- * Prospections de terrain effectuées en juin 2015, février 2016 et juillet 2017.






Commentaires :

Commune de Marsilly




PLANCHE 6

Légende





Observations complémentaires

-  Collecteur/Bassin d'orage
-  Forage agricole
-  Station d'épuration
-  Secteur drainé
-  Bassin de clarification d'huîtres


Sondages pédologiques

-  Sondage caractéristique de zone humide
-  Hydromorphie significative en profondeur
-  Aucun trait d'hydromorphie



Zones humides et autres zones

-  Zones humides
- Zones non humides d'intérêt**
-  Zone non humide à sol hydromorphe
-  Zone non humide inondable
-  Zone non prospectée continuité de zone humide


Autres zones

-  Zones non prospectées

Réseau hydrographique

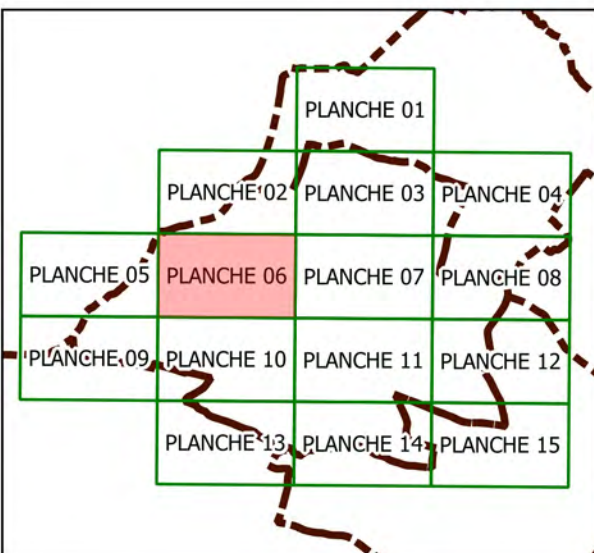
-  Réseau hydrographique (BD TOPO)
-  Réseau hydrographique (CDALR)

Repères

-  Limites communales



0 100 200 m



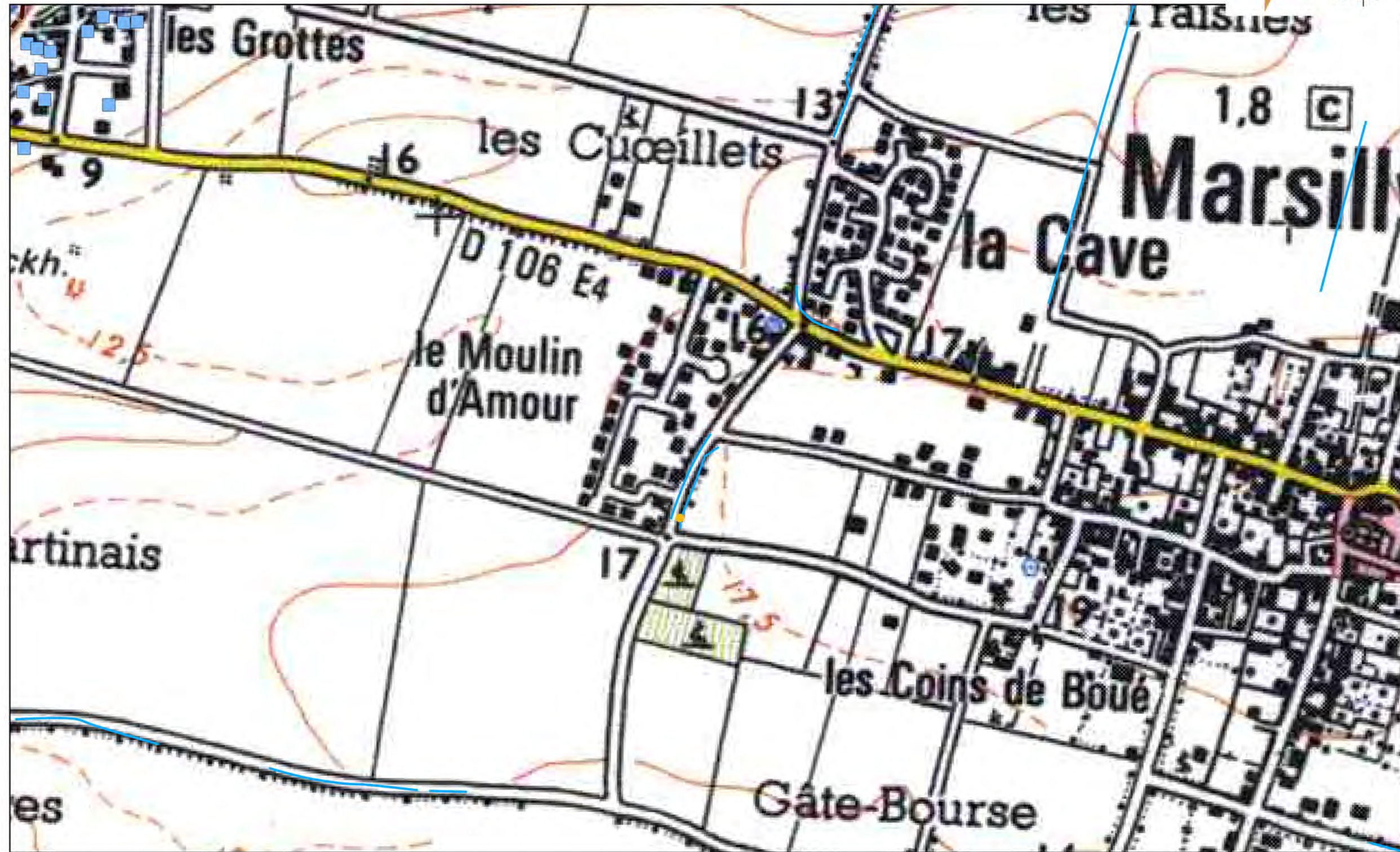
Inventaire de connaissance dans le cadre de l'élaboration du PLUi de l'agglomération de la Rochelle et du SAGE de la Sèvre Niortaise et Marais Poitevin - NB :

- * Ceci n'est pas un inventaire au titre de la Police de l'Eau
- * Inventaire non exhaustif
- * Prospections de terrain effectuées en juin 2015, février 2016 et juillet 2017.

Commentaires :

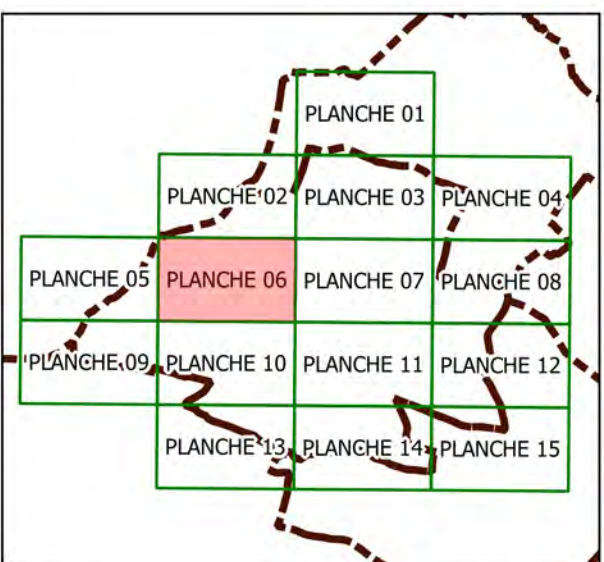
Commune de Marsilly

PLANCHE 6



- Légende**
- Observations complémentaires**
- Collecteur/Bassin d'orage
 - ⊗ Forage agricole
 - ⦿ Station d'épuration
 - ☀ Secteur drainé
 - Bassin de clarification d'huîtres
- Sondages pédologiques**
- Sondage caractéristique de zone humide
 - Hydromorphie significative en profondeur
 - Aucun trait d'hydromorphie
- Zones humides et autres zones**
- Zones humides
- Zones non humides d'intérêt**
- Zone non humide à sol hydromorphe
 - Zone non humide inondable
 - Zone non prospectée continuité de zone humide
- Autres zones**
- Zones non prospectées
- Réseau hydrographique**
- Réseau hydrographique (BD TOPO)
 - Réseau hydrographique (CDALR)
- Repères**
- Limites communales

0 100 200 m



Inventaire de connaissance dans le cadre de l'élaboration du PLU de l'agglomération de la Rochelle et du SAGE de la Sèvre Niortaise et Marais Poitevin - NB :

- * Ceci n'est pas un inventaire au titre de la Police de l'Eau
- * Inventaire non exhaustif
- * Prospections de terrain effectuées en juin 2015, février 2016 et juillet 2017.






Commentaires :

Commune de Marsilly




PLANCHE 7

Légende





Observations complémentaires

-  Collecteur/Bassin d'orage
-  Forage agricole
-  Station d'épuration
-  Secteur drainé
-  Bassin de clarification d'huîtres


Sondages pédologiques

-  Sondage caractéristique de zone humide
-  Hydromorphie significative en profondeur
-  Aucun trait d'hydromorphie



Zones humides et autres zones

-  Zones humides
- Zones non humides d'intérêt**
-  Zone non humide à sol hydromorphe
-  Zone non humide inondable
-  Zone non prospectée
continuité de zone humide


Autres zones

-  Zones non prospectées

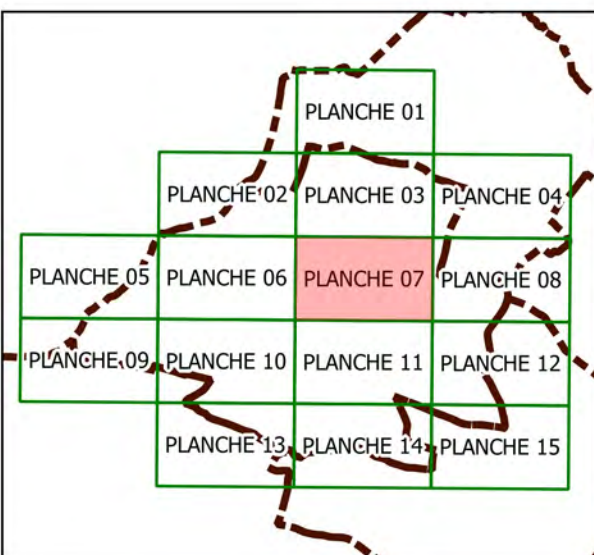
Réseau hydrographique

-  Réseau hydrographique (BD TOPO)
-  Réseau hydrographique (CDALR)

Repères

-  Limites communales

0 100 200 m



Inventaire de connaissance dans le cadre de l'élaboration du PLU de l'agglomération de la Rochelle et du SAGE de la Sèvre Niortaise et Marais Poitevin - NB :

- * Ceci n'est pas un inventaire au titre de la Police de l'Eau
- * Inventaire non exhaustif
- * Prospections de terrain effectuées en juin 2015, février 2016 et juillet 2017.






Commentaires :

Commune de Marsilly




PLANCHE 7

Légende






Observations complémentaires

-  Collecteur/Bassin d'orage
-  Forage agricole
-  Station d'épuration
-  Secteur drainé
-  Bassin de clarification d'huîtres


Sondages pédologiques

-  Sondage caractéristique de zone humide
-  Hydromorphie significative en profondeur
-  Aucun trait d'hydromorphie



Zones humides et autres zones

-  Zones humides
-  Zones non humides d'intérêt
-  Zone non humide à sol hydromorphe
-  Zone non humide inondable
-  Zone non prospectée continuité de zone humide


Autres zones

-  Zones non prospectées

Réseau hydrographique

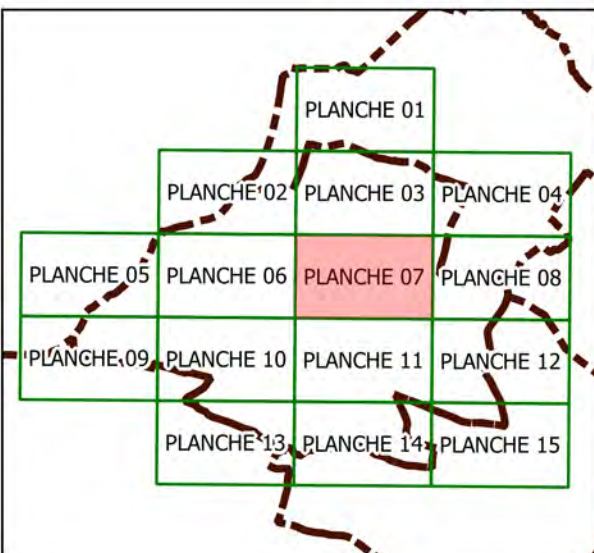
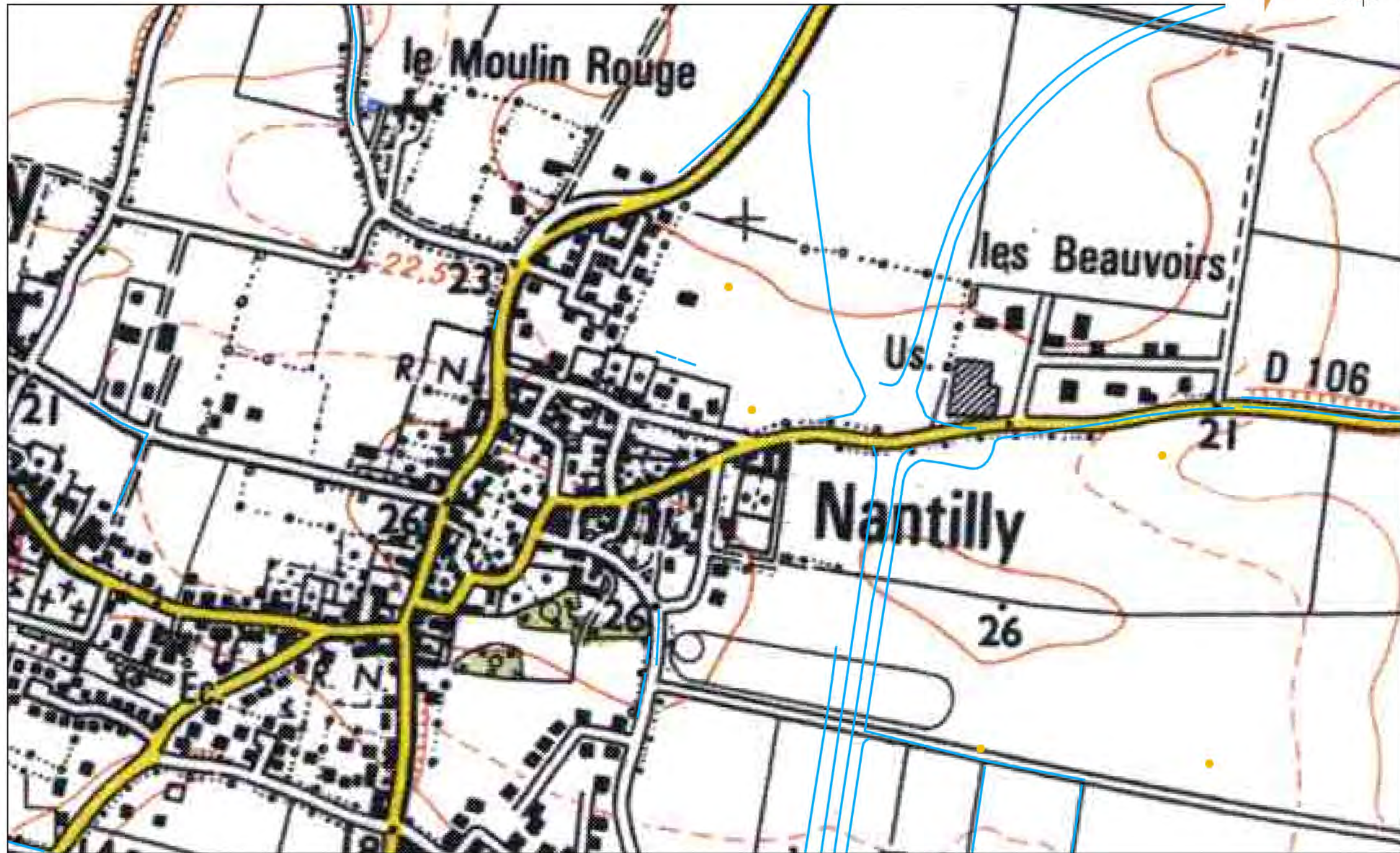
-  Réseau hydrographique (BD TOPO)
-  Réseau hydrographique (CDALR)

Repères

-  Limites communales



0 100 200 m



Inventaire de connaissance dans le cadre de l'élaboration du PLU de l'agglomération de la Rochelle et du SAGE de la Sèvre Niortaise et Marais Poitevin - NB :

- * Ceci n'est pas un inventaire au titre de la Police de l'Eau
- * Inventaire non exhaustif
- * Prospections de terrain effectuées en juin 2015, février 2016 et juillet 2017.

Commentaires :

Commune de Marsilly

PLANCHE 8

Légende

Observations complémentaires

- Collecteur/Bassin d'orage
- Forage agricole
- Station d'épuration
- Secteur drainé
- Bassin de clarification d'huîtres

Sondages pédologiques

- Sondage caractéristique de zone humide
- Hydromorphie significative en profondeur
- Aucun trait d'hydromorphie

Zones humides et autres zones

- Zones humides
- Zones non humides d'intérêt**
- Zone non humide à sol hydromorphe
- Zone non humide inondable
- Zone non prospectée
continuité de zone humide

Autres zones

- Zones non prospectées

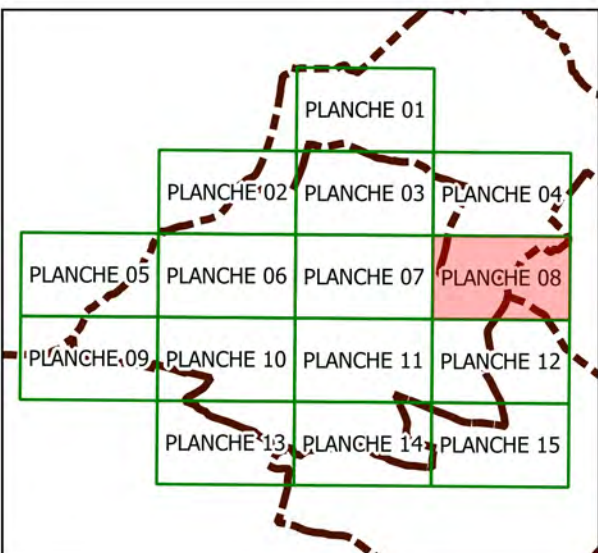
Réseau hydrographique

- Réseau hydrographique (BD TOPO)
- Réseau hydrographique (CDALR)

Repères

- Limites communales

0 100 200 m



Inventaire de connaissance dans le cadre de l'élaboration du PLU de l'agglomération de la Rochelle et du SAGE de la Sèvre Niortaise et Marais Poitevin - NB :

- * Ceci n'est pas un inventaire au titre de la Police de l'Eau
- * Inventaire non exhaustif
- * Prospections de terrain effectuées en juin 2015, février 2016 et juillet 2017.

Commentaires :

Commune de Marsilly

PLANCHE 8

Légende

Observations complémentaires

- Collecteur/Bassin d'orage
- Forage agricole
- Station d'épuration
- Secteur drainé
- Bassin de clarification d'huîtres

Sondages pédologiques

- Sondage caractéristique de zone humide
- Hydromorphie significative en profondeur
- Aucun trait d'hydromorphie

Zones humides et autres zones

- Zones humides
- Zones non humides d'intérêt
- Zone non humide à sol hydromorphe
- Zone non humide inondable
- Zone non prospectée
continuité de zone humide

Autres zones

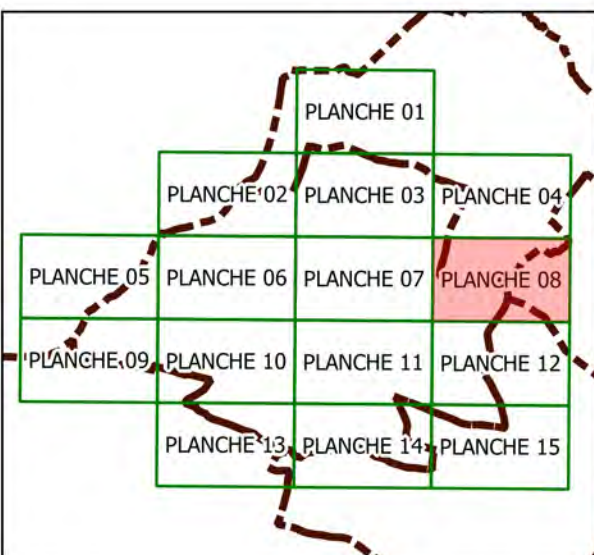
- Zones non prospectées

Réseau hydrographique

- Réseau hydrographique (BD TOPO)
- Réseau hydrographique (CDALR)

Repères

- Limites communales



Inventaire de connaissance dans le cadre de l'élaboration du PLU de l'agglomération de la Rochelle et du SAGE de la Sèvre Niortaise et Marais Poitevin - NB :

- * Ceci n'est pas un inventaire au titre de la Police de l'Eau
- * Inventaire non exhaustif
- * Prospections de terrain effectuées en juin 2015, février 2016 et juillet 2017.

Commentaires :

Commune de Marsilly

PLANCHE 9

Légende

Observations complémentaires

- Collecteur/Bassin d'orage
- Forage agricole
- Station d'épuration
- Secteur drainé
- Bassin de clarification d'huîtres

Sondages pédologiques

- Sondage caractéristique de zone humide
- Hydromorphie significative en profondeur
- Aucun trait d'hydromorphie

Zones humides et autres zones

- Zones humides
- Zones non humides d'intérêt
- Zone non humide à sol hydromorphe
- Zone non humide inondable
- Zone non prospectée continuité de zone humide

Autres zones

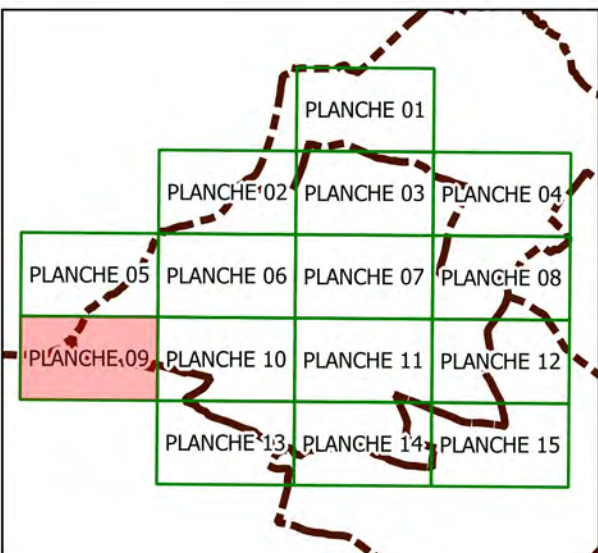
- Zones non prospectées

Réseau hydrographique

- Réseau hydrographique (BD TOPO)
- Réseau hydrographique (CDALR)

Repères

- Limites communales



Inventaire de connaissance dans le cadre de l'élaboration du PLU de l'agglomération de la Rochelle et du SAGE de la Sèvre Niortaise et Marais Poitevin - NB :

- * Ceci n'est pas un inventaire au titre de la Police de l'Eau
- * Inventaire non exhaustif
- * Prospections de terrain effectuées en juin 2015, février 2016 et juillet 2017.






Commentaires :

Commune de Marsilly




PLANCHE 9

Légende






Observations complémentaires

-  Collecteur/Bassin d'orage
-  Forage agricole
-  Station d'épuration
-  Secteur drainé
-  Bassin de clarification d'huîtres


Sondages pédologiques

-  Sondage caractéristique de zone humide
-  Hydromorphie significative en profondeur
-  Aucun trait d'hydromorphie



Zones humides et autres zones

-  Zones humides
-  Zones non humides d'intérêt
-  Zone non humide à sol hydromorphe
-  Zone non humide inondable
-  Zone non prospectée continuité de zone humide


Autres zones

-  Zones non prospectées

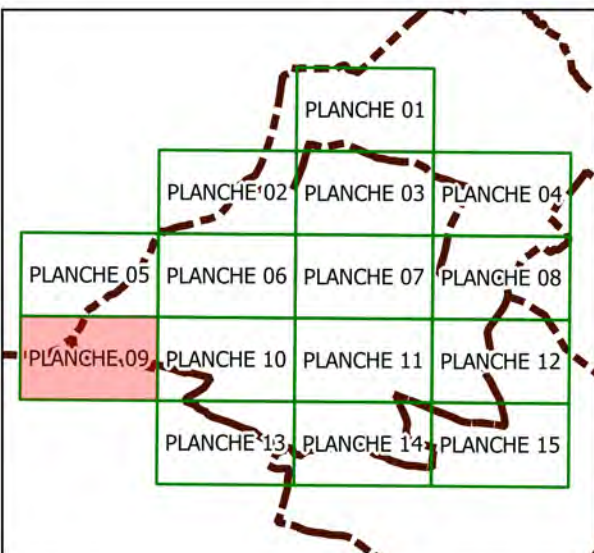
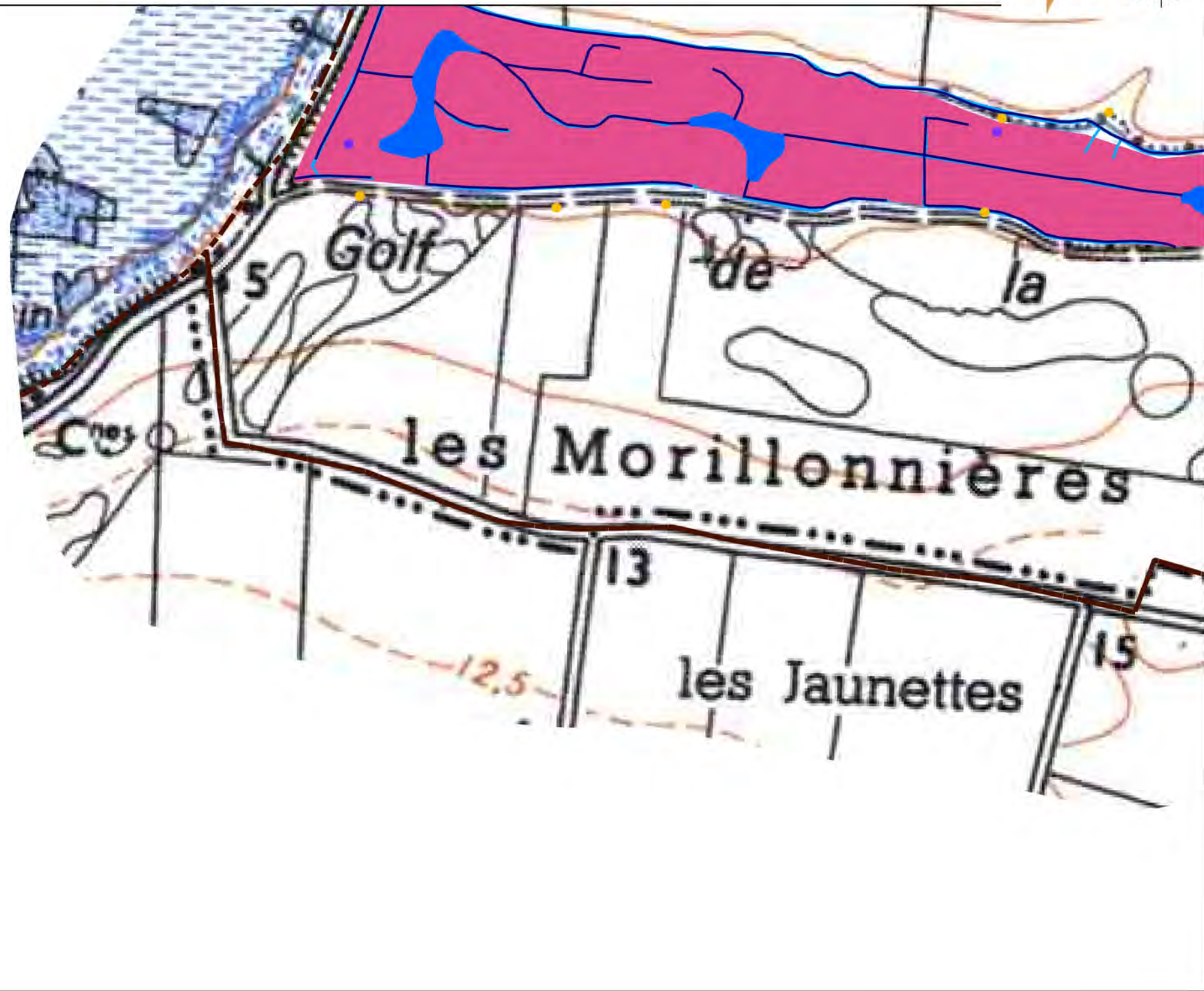
Réseau hydrographique

-  Réseau hydrographique (BD TOPO)
-  Réseau hydrographique (CDALR)

Repères

-  Limites communales

0 100 200 m



Inventaire de connaissance dans le cadre de l'élaboration du PLU de l'agglomération de la Rochelle et du SAGE de la Sèvre Niortaise et Marais Poitevin - NB :

- * Ceci n'est pas un inventaire au titre de la Police de l'Eau
- * Inventaire non exhaustif
- * Prospections de terrain effectuées en juin 2015, février 2016 et juillet 2017.






Commentaires :

Commune de Marsilly




PLANCHE 10

Légende





Observations complémentaires

-  Collecteur/Bassin d'orage
-  Forage agricole
-  Station d'épuration
-  Secteur drainé
-  Bassin de clarification d'huîtres


Sondages pédologiques

-  Sondage caractéristique de zone humide
-  Hydromorphie significative en profondeur
-  Aucun trait d'hydromorphie



Zones humides et autres zones

-  Zones humides
- Zones non humides d'intérêt**
-  Zone non humide à sol hydromorphe
-  Zone non humide inondable
-  Zone non prospectée continuité de zone humide


Autres zones

-  Zones non prospectées

Réseau hydrographique

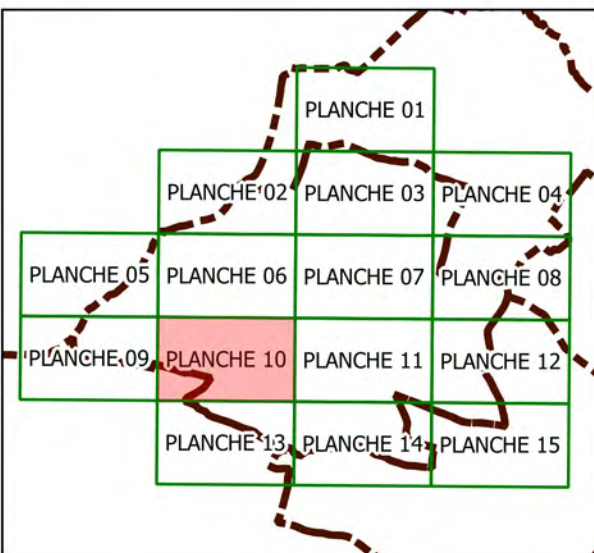
-  Réseau hydrographique (BD TOPO)
-  Réseau hydrographique (CDALR)

Repères

-  Limites communales



0 100 200 m



Inventaire de connaissance dans le cadre de l'élaboration du PLU de l'agglomération de la Rochelle et du SAGE de la Sèvre Niortaise et Marais Poitevin - NB :

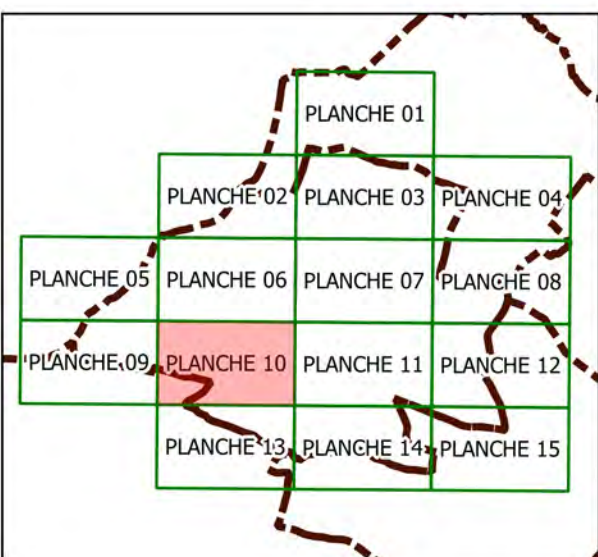
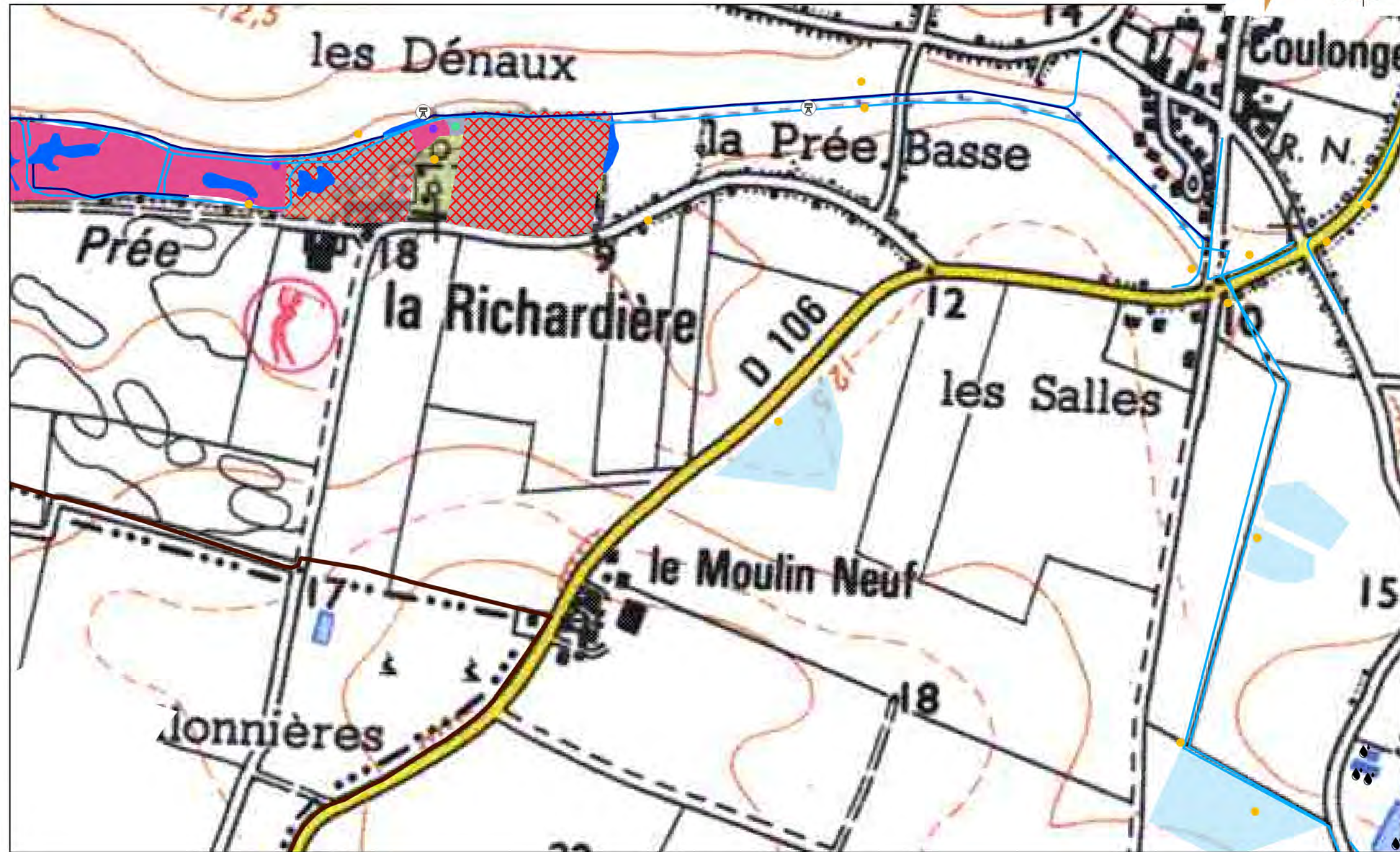
- * Ceci n'est pas un inventaire au titre de la Police de l'Eau
- * Inventaire non exhaustif
- * Prospections de terrain effectuées en juin 2015, février 2016 et juillet 2017.

Commentaires :

Commune de Marsilly

PLANCHE 10

- Légende**
- Observations complémentaires**
- Collecteur/Bassin d'orage
 - ⊗ Forage agricole
 - ⊕ Station d'épuration
 - ☀ Secteur drainé
 - Bassin de clarification d'huîtres
- Sondages pédologiques**
- Sondage caractéristique de zone humide
 - Hydromorphie significative en profondeur
 - Aucun trait d'hydromorphie
- Zones humides et autres zones**
- Zones humides
- Zones non humides d'intérêt**
- Zone non humide à sol hydromorphe
 - Zone non humide inondable
 - Zone non prospectée continuité de zone humide
- Autres zones**
- Zones non prospectées
- Réseau hydrographique**
- Réseau hydrographique (BD TOPO)
 - Réseau hydrographique (CDALR)
- Repères**
- Limites communales



Inventaire de connaissance dans le cadre de l'élaboration du PLU de l'agglomération de la Rochelle et du SAGE de la Sèvre Niortaise et Marais Poitevin - NB :

- * Ceci n'est pas un inventaire au titre de la Police de l'Eau
- * Inventaire non exhaustif
- * Prospections de terrain effectuées en juin 2015, février 2016 et juillet 2017.

Commentaires :

Commune de Marsilly

PLANCHE 11

Légende

Observations complémentaires

- Collecteur/Bassin d'orage
- Forage agricole
- Station d'épuration

Secteur drainé

- Bassin de clarification d'huîtres

Sondages pédologiques

- Sondage caractéristique de zone humide
- Hydromorphie significative en profondeur
- Aucun trait d'hydromorphie

Zones humides et autres zones

- Zones humides
- Zones non humides d'intérêt
- Zone non humide à sol hydromorphe
- Zone non humide inondable
- Zone non prospectée
continuité de zone humide

Autres zones

- Zones non prospectées

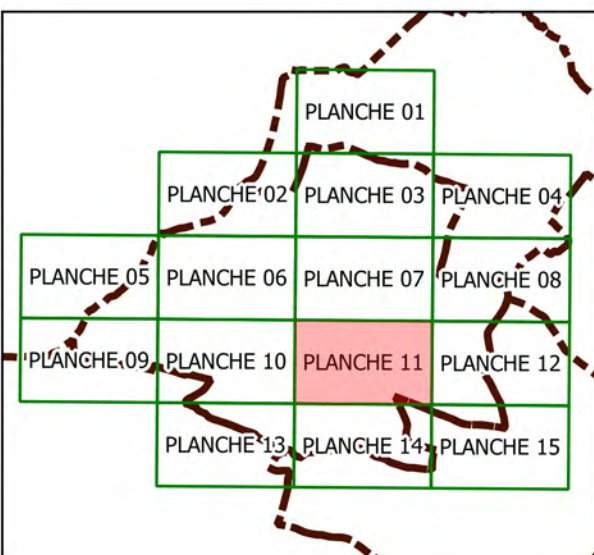
Réseau hydrographique

- Réseau hydrographique (BD TOPO)
- Réseau hydrographique (CDALR)

Repères

- Limites communales

0 100 200 m



Inventaire de connaissance dans le cadre de l'élaboration du PLU de l'agglomération de la Rochelle et du SAGE de la Sèvre Niortaise et Marais Poitevin - NB :

- * Ceci n'est pas un inventaire au titre de la Police de l'Eau
- * Inventaire non exhaustif
- * Prospections de terrain effectuées en juin 2015, février 2016 et juillet 2017.





Commentaires :

Commune de Marsilly

PLANCHE 11




Légende

Observations complémentaires






-  Collecteur/Bassin d'orage
-  Forage agricole
-  Station d'épuration
-  Secteur drainé

Bassin de clarification d'huîtres


Sondages pédologiques

-  Sondage caractéristique de zone humide
-  Hydromorphie significative en profondeur
-  Aucun trait d'hydromorphie



Zones humides et autres zones

-  Zones humides
-  Zones non humides d'intérêt
-  Zone non humide à sol hydromorphe
-  Zone non humide inondable
-  Zone non prospectée continuité de zone humide


Autres zones

-  Zones non prospectées

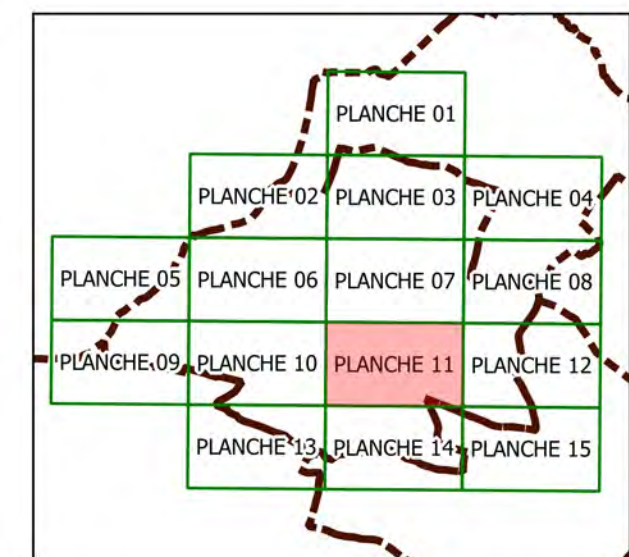
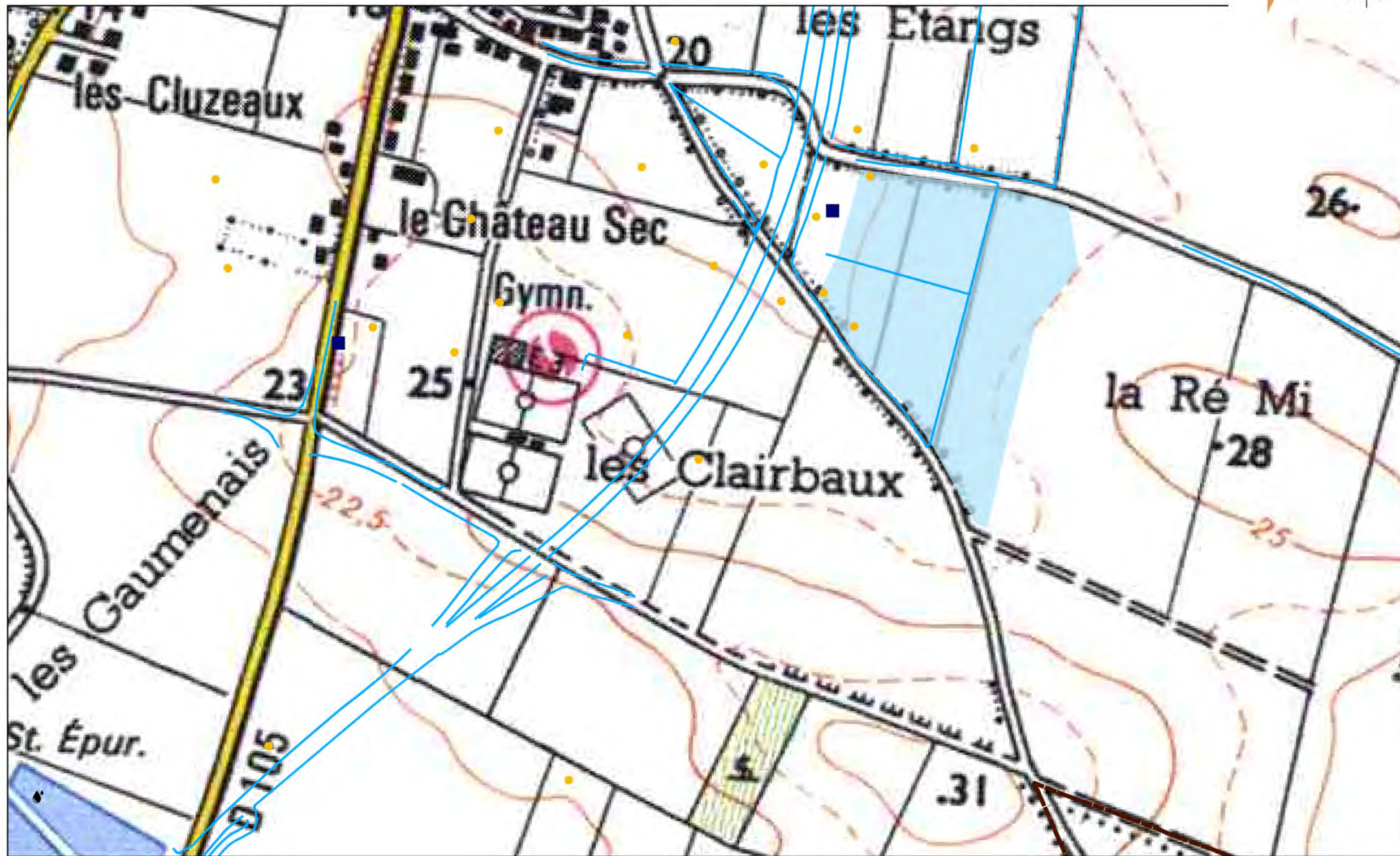
Réseau hydrographique

-  Réseau hydrographique (BD TOPO)
-  Réseau hydrographique (CDALR)

Repères

-  Limites communales

0 100 200 m



Inventaire de connaissance dans le cadre de l'élaboration du PLU de l'agglomération de la Rochelle et du SAGE de la Sèvre Niortaise et Marais Poitevin - NB :

- * Ceci n'est pas un inventaire au titre de la Police de l'Eau
- * Inventaire non exhaustif
- * Prospections de terrain effectuées en juin 2015, février 2016 et juillet 2017.






Commentaires :

Commune de Marsilly




PLANCHE 12

Légende





Observations complémentaires

-  Collecteur/Bassin d'orage
-  Forage agricole
-  Station d'épuration
-  Secteur drainé
-  Bassin de clarification d'huîtres


Sondages pédologiques

-  Sondage caractéristique de zone humide
-  Hydromorphie significative en profondeur
-  Aucun trait d'hydromorphie



Zones humides et autres zones

-  Zones humides
- Zones non humides d'intérêt**
-  Zone non humide à sol hydromorphe
-  Zone non humide inondable
-  Zone non prospectée continuité de zone humide


Autres zones

-  Zones non prospectées

Réseau hydrographique

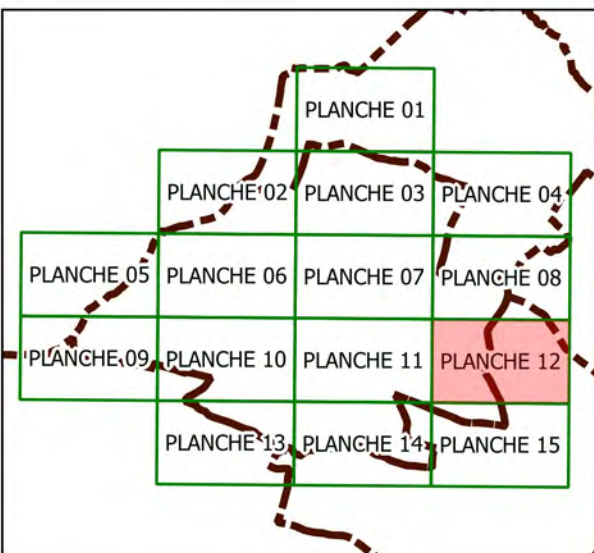
-  Réseau hydrographique (BD TOPO)
-  Réseau hydrographique (CDALR)

Repères

-  Limites communales



0 100 200 m



Inventaire de connaissance dans le cadre de l'élaboration du PLU de l'agglomération de la Rochelle et du SAGE de la Sèvre Niortaise et Marais Poitevin - NB :

- * Ceci n'est pas un inventaire au titre de la Police de l'Eau
- * Inventaire non exhaustif
- * Prospections de terrain effectuées en juin 2015, février 2016 et juillet 2017.






Commentaires :

Commune de Marsilly




PLANCHE 12

Légende







Observations complémentaires

-  Collecteur/Bassin d'orage
-  Forage agricole
-  Station d'épuration
-  Secteur drainé
-  Bassin de clarification d'huîtres


Sondages pédologiques

-  Sondage caractéristique de zone humide
-  Hydromorphie significative en profondeur
-  Aucun trait d'hydromorphie



Zones humides et autres zones

-  Zones humides
-  Zones non humides d'intérêt
-  Zone non humide à sol hydromorphe
-  Zone non humide inondable
-  Zone non prospectée
-  continuité de zone humide


Autres zones

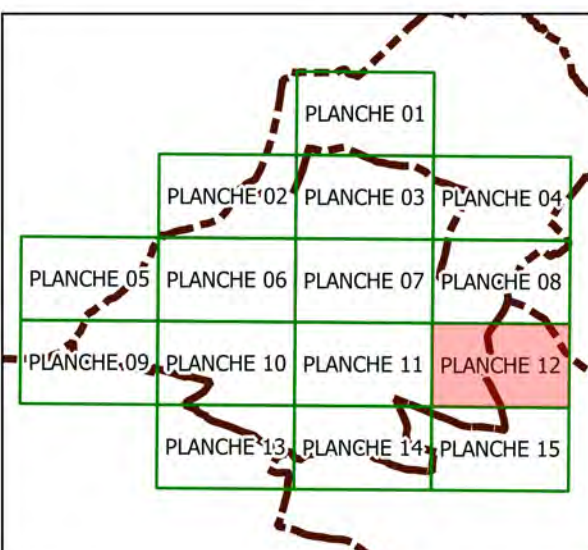

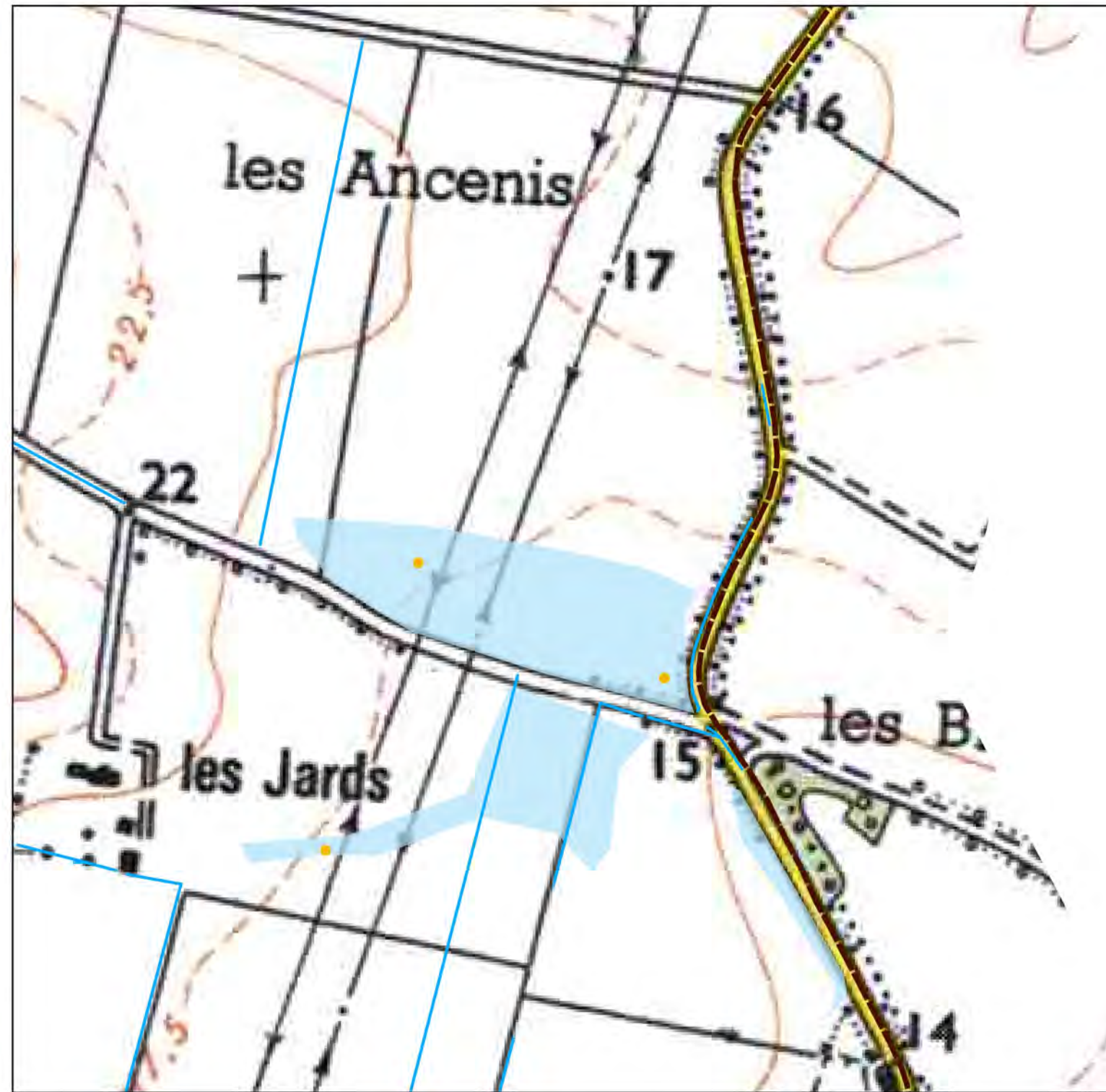
-  Zones non prospectées

Réseau hydrographique

-  Réseau hydrographique (BD TOPO)
-  Réseau hydrographique (CDALR)

Repères

-  Limites communales



Inventaire de connaissance dans le cadre de l'élaboration du PLU de l'agglomération de la Rochelle et du SAGE de la Sèvre Niortaise et Marais Poitevin - NB :

- * Ceci n'est pas un inventaire au titre de la Police de l'Eau
- * Inventaire non exhaustif
- * Prospections de terrain effectuées en juin 2015, février 2016 et juillet 2017.






Commentaires :

Commune de Marsilly




PLANCHE 13

Légende







Observations complémentaires

-  Collecteur/Bassin d'orage
-  Forage agricole
-  Station d'épuration
-  Secteur drainé
-  Bassin de clarification d'huîtres


Sondages pédologiques

-  Sondage caractéristique de zone humide
-  Hydromorphie significative en profondeur
-  Aucun trait d'hydromorphie



Zones humides et autres zones

-  Zones humides
-  Zones non humides d'intérêt
-  Zone non humide à sol hydromorphe
-  Zone non humide inondable
-  Zone non prospectée
-  continuité de zone humide


Autres zones

-  Zones non prospectées

Réseau hydrographique

-  Réseau hydrographique (BD TOPO)
-  Réseau hydrographique (CDALR)

Repères

-  Limites communales



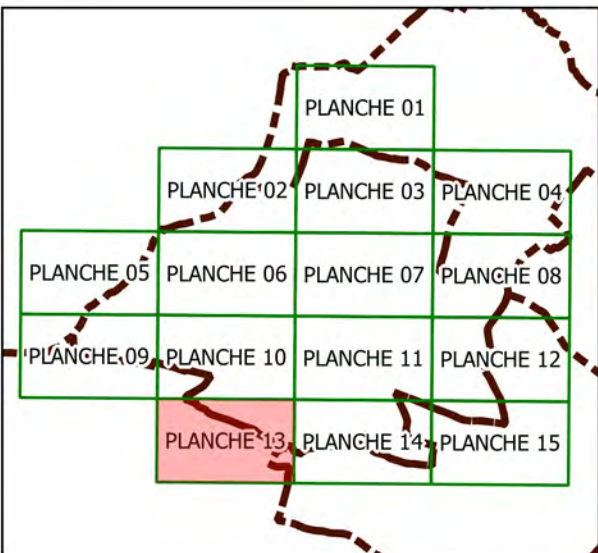
0 100 200 m



Inventaire de connaissance dans le cadre de l'élaboration du PLU de l'agglomération de la Rochelle et du SAGE de la Sèvre Niortaise et Marais Poitevin - NB :

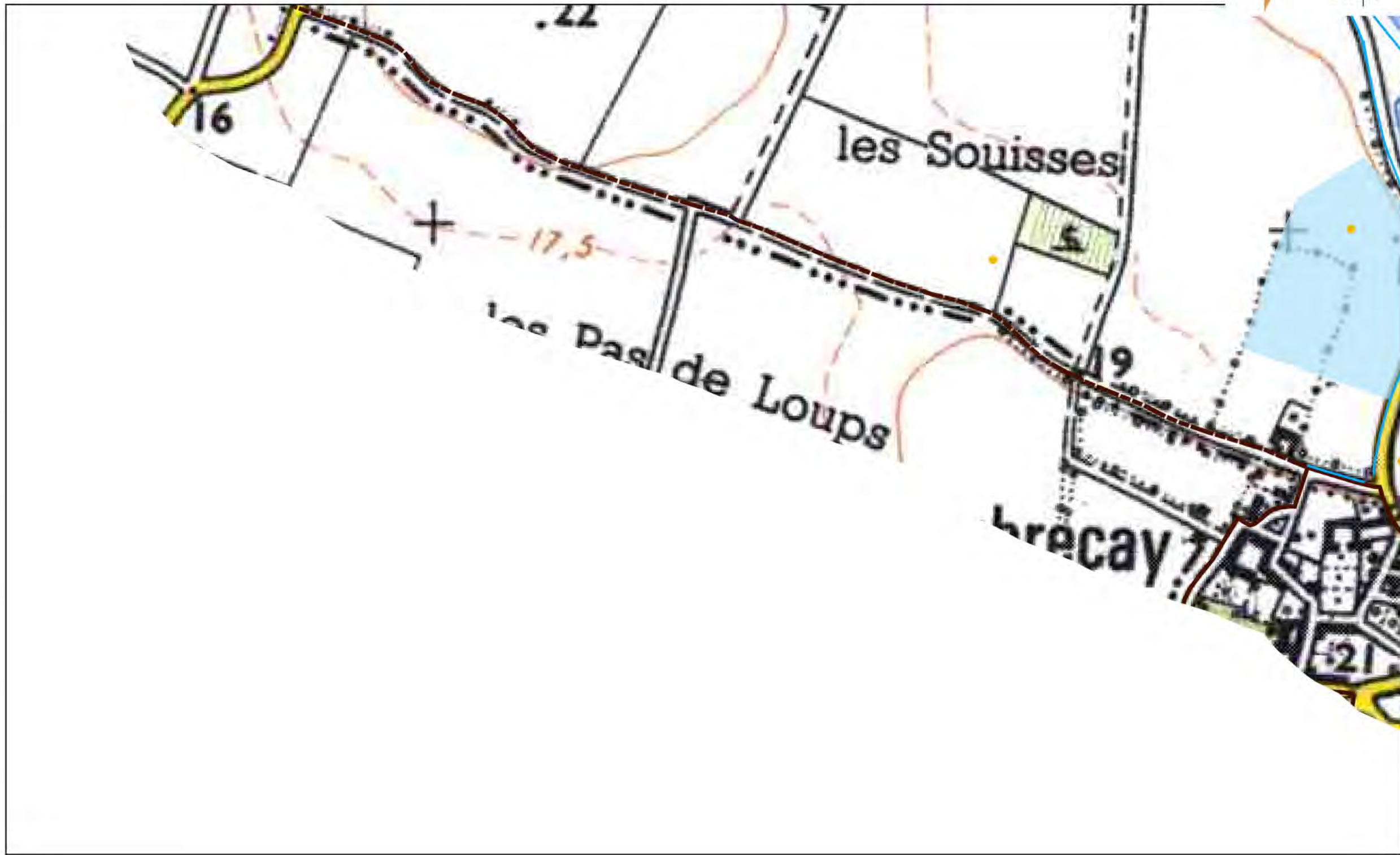
- * Ceci n'est pas un inventaire au titre de la Police de l'Eau
- * Inventaire non exhaustif
- * Prospections de terrain effectuées en juin 2015, février 2016 et juillet 2017.

Commentaires :



Commune de Marsilly

PLANCHE 13



Légende

Observations complémentaires

- Collecteur/Bassin d'orage
- Forage agricole
- Station d'épuration
- Secteur drainé
- Bassin de clarification d'huîtres

Sondages pédologiques

- Sondage caractéristique de zone humide
- Hydromorphie significative en profondeur
- Aucun trait d'hydromorphie

Zones humides et autres zones

- Zones humides
- Zones non humides d'intérêt
- Zone non humide à sol hydromorphe
- Zone non humide inondable
- Zone non prospectée continuité de zone humide

Autres zones

- Zones non prospectées

Réseau hydrographique

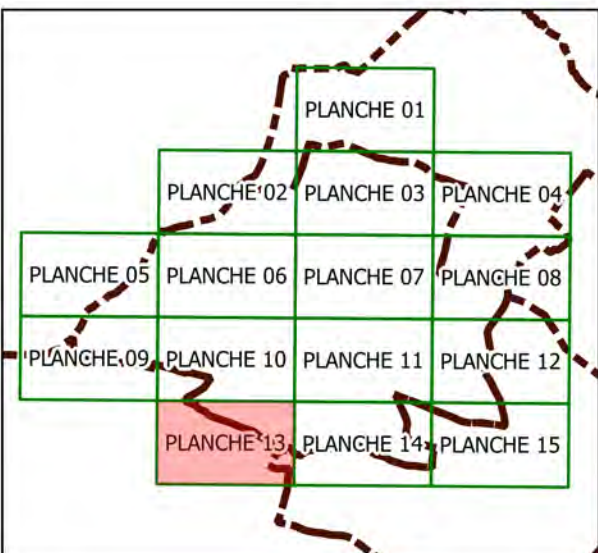
- Réseau hydrographique (BD TOPO)
- Réseau hydrographique (CDALR)

Repères

- Limites communales



0 100 200 m



Inventaire de connaissance dans le cadre de l'élaboration du PLU de l'agglomération de la Rochelle et du SAGE de la Sèvre Niortaise et Marais Poitevin - NB :

- * Ceci n'est pas un inventaire au titre de la Police de l'Eau
- * Inventaire non exhaustif
- * Prospections de terrain effectuées en juin 2015, février 2016 et juillet 2017.






Commentaires :

Commune de Marsilly




PLANCHE 14

Légende





Observations complémentaires

-  Collecteur/Bassin d'orage
-  Forage agricole
-  Station d'épuration
-  Secteur drainé
-  Bassin de clarification d'huîtres


Sondages pédologiques

-  Sondage caractéristique de zone humide
-  Hydromorphie significative en profondeur
-  Aucun trait d'hydromorphie



Zones humides et autres zones

-  Zones humides
- Zones non humides d'intérêt**
-  Zone non humide à sol hydromorphe
-  Zone non humide inondable
-  Zone non prospectée
continuité de zone humide


Autres zones

-  Zones non prospectées

Réseau hydrographique

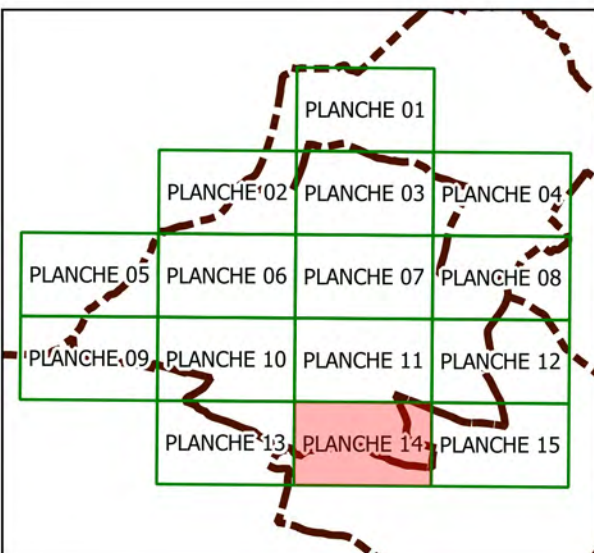
-  Réseau hydrographique (BD TOPO)
-  Réseau hydrographique (CDALR)

Repères

-  Limites communales



0 100 200 m



Inventaire de connaissance dans le cadre de l'élaboration du PLU de l'agglomération de la Rochelle et du SAGE de la Sèvre Niortaise et Marais Poitevin - NB :

- * Ceci n'est pas un inventaire au titre de la Police de l'Eau
- * Inventaire non exhaustif
- * Prospections de terrain effectuées en juin 2015, février 2016 et juillet 2017.

Commentaires :

Commune de Marsilly

PLANCHE 14

Légende

Observations complémentaires

- Collecteur/Bassin d'orage
- Forage agricole
- Station d'épuration
- Secteur drainé
- Bassin de clarification d'huîtres

Sondages pédologiques

- Sondage caractéristique de zone humide
- Hydromorphie significative en profondeur
- Aucun trait d'hydromorphie

Zones humides et autres zones

- Zones humides
- Zones non humides d'intérêt**
- Zone non humide à sol hydromorphe
- Zone non humide inondable
- Zone non prospectée
continuité de zone humide

Autres zones

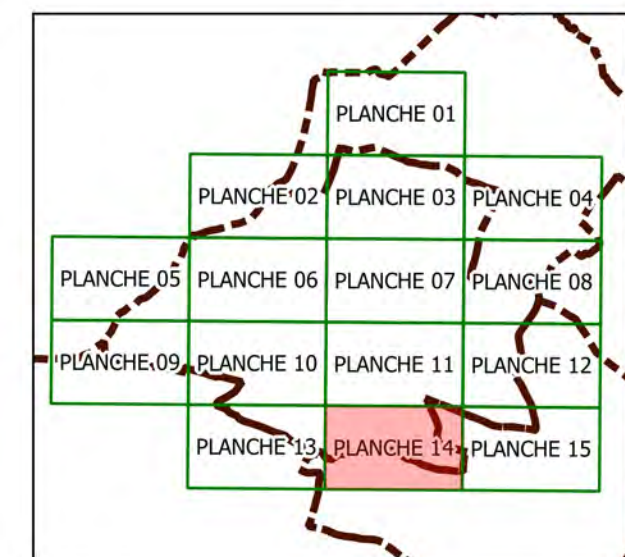
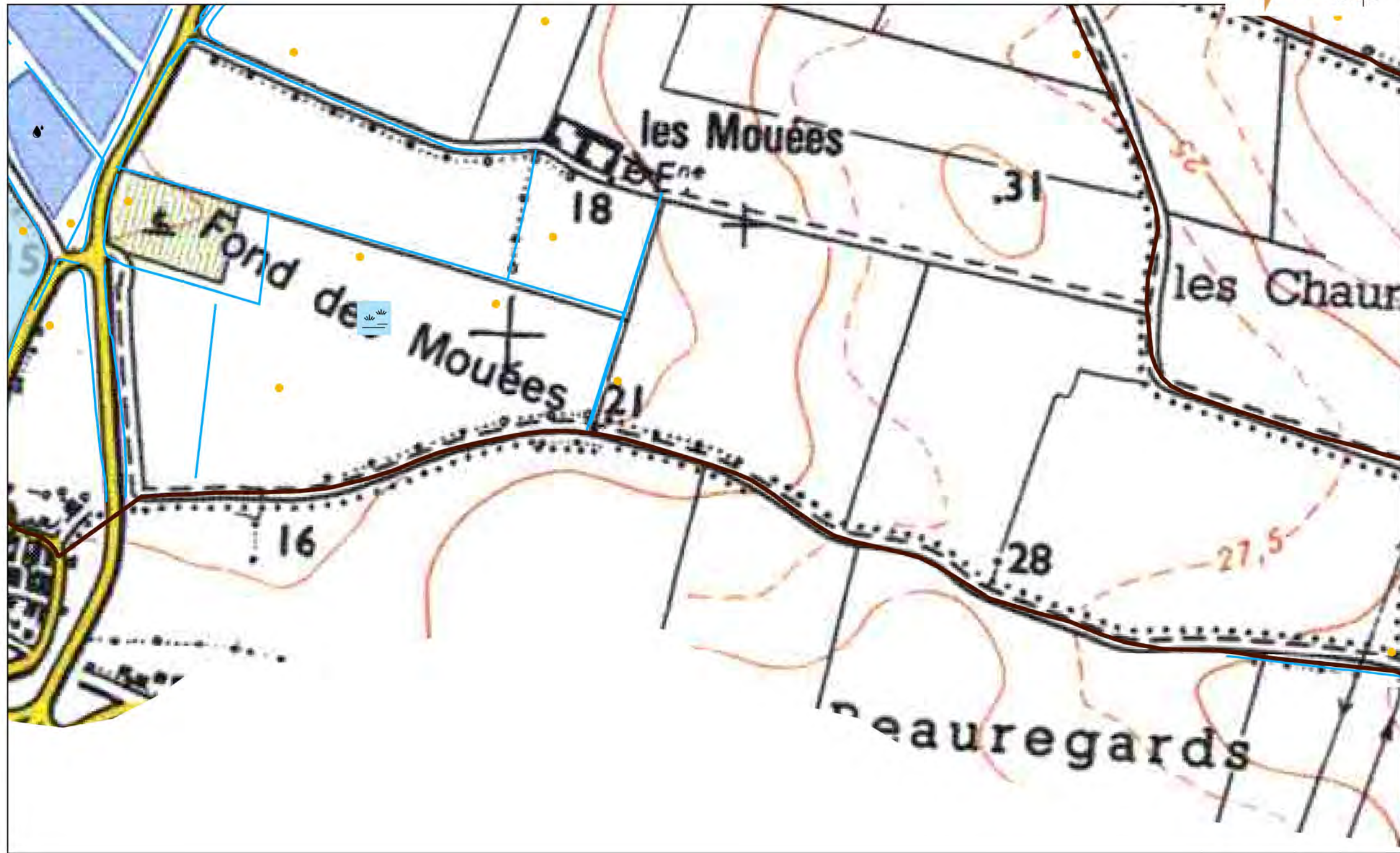
- Zones non prospectées

Réseau hydrographique

- Réseau hydrographique (BD TOPO)
- Réseau hydrographique (CDALR)

Repères

- Limites communales



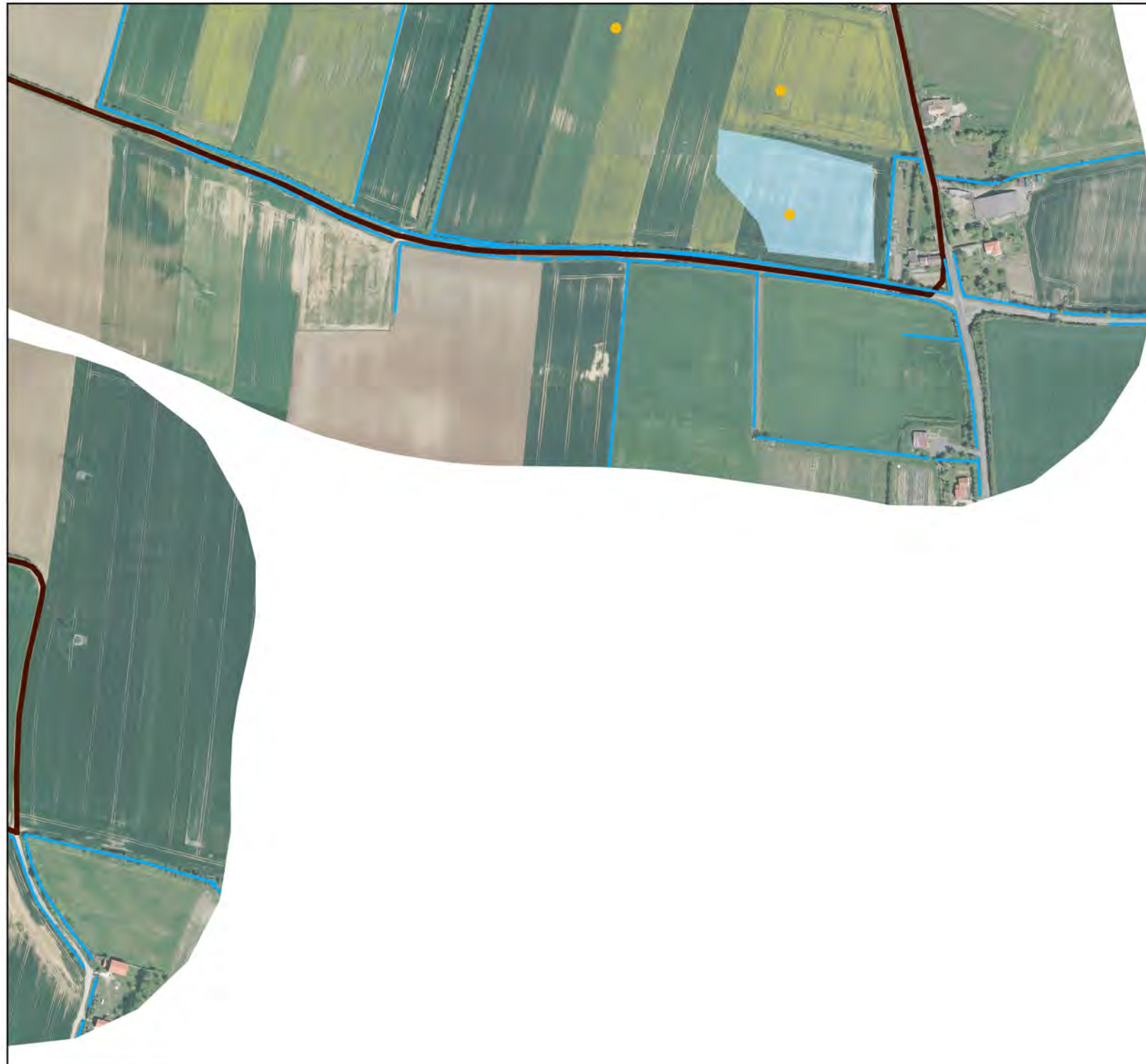
Inventaire de connaissance dans le cadre de l'élaboration du PLU de l'agglomération de la Rochelle et du SAGE de la Sèvre Niortaise et Marais Poitevin - NB :

- * Ceci n'est pas un inventaire au titre de la Police de l'Eau
- * Inventaire non exhaustif
- * Prospections de terrain effectuées en juin 2015, février 2016 et juillet 2017.

Commentaires :

Commune de Marsilly

PLANCHE 15



Légende

Observations complémentaires

- Collecteur/Bassin d'orage
- Forage agricole
- Station d'épuration
- Secteur drainé
- Bassin de clarification d'huîtres

Sondages pédologiques

- Sondage caractéristique de zone humide
- Hydromorphie significative en profondeur
- Aucun trait d'hydromorphie

Zones humides et autres zones

- Zones humides
- Zones non humides d'intérêt**
- Zone non humide à sol hydromorphe
- Zone non humide inondable
- Zone non prospectée continuité de zone humide

Autres zones

- Zones non prospectées

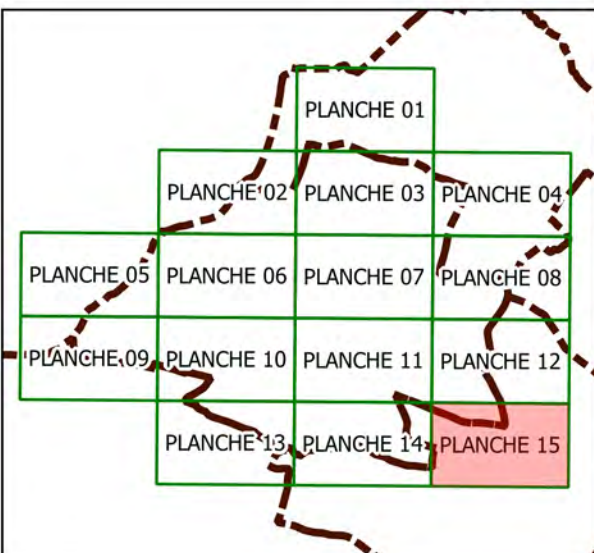
Réseau hydrographique

- Réseau hydrographique (BD TOPO)
- Réseau hydrographique (CDALR)

Repères

- Limites communales

0 100 200 m



Inventaire de connaissance dans le cadre de l'élaboration du PLU de l'agglomération de la Rochelle et du SAGE de la Sèvre Niortaise et Marais Poitevin -

NB :

- * Ceci n'est pas un inventaire au titre de la Police de l'Eau
- * Inventaire non exhaustif
- * Prospections de terrain effectuées en juin 2015, février 2016 et juillet 2017.

Commentaires :

Commune de Marsilly

PLANCHE 15



Légende

Observations complémentaires

- Collecteur/Bassin d'orage
- Forage agricole
- Station d'épuration
- Secteur drainé
- Bassin de clarification d'huîtres

Sondages pédologiques

- Sondage caractéristique de zone humide
- Hydromorphie significative en profondeur
- Aucun trait d'hydromorphie

Zones humides et autres zones

- Zones humides
- Zones non humides d'intérêt
- Zone non humide à sol hydromorphe
- Zone non humide inondable
- Zone non prospectée continuité de zone humide

Autres zones

- Zones non prospectées

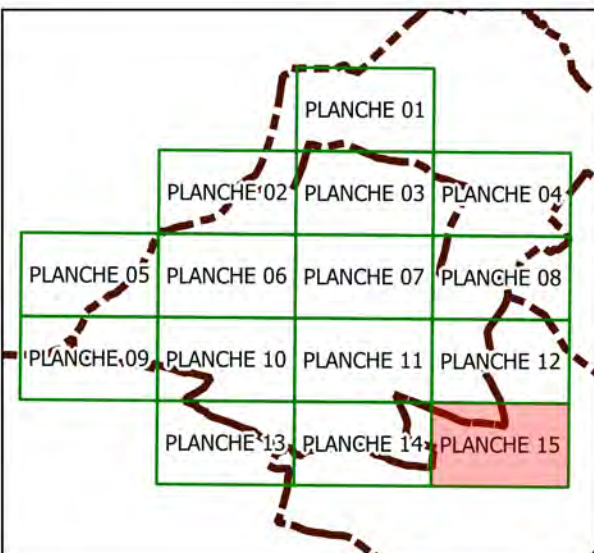
Réseau hydrographique

- Réseau hydrographique (BD TOPO)
- Réseau hydrographique (CDALR)

Repères

- Limites communales

0 100 200 m



Inventaire de connaissance dans le cadre de l'élaboration du PLU de l'agglomération de la Rochelle et du SAGE de la Sèvre Niortaise et Marais Poitevin - NB :

- * Ceci n'est pas un inventaire au titre de la Police de l'Eau
- * Inventaire non exhaustif
- * Prospections de terrain effectuées en juin 2015, février 2016 et juillet 2017.

Commentaires :