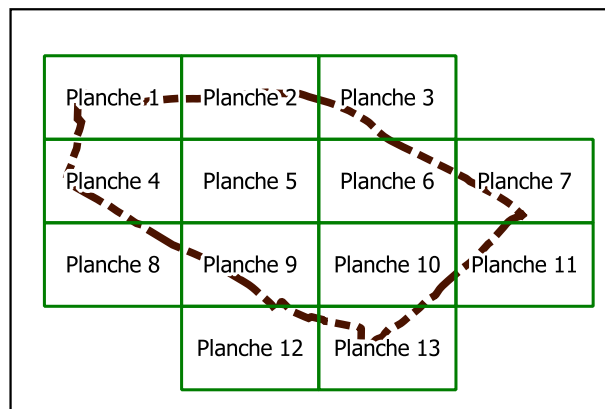


**ATTENTION !** Cet atlas n'est pas définitif. Il a été élaboré sur la base de l'expertise de terrain qui a fait suite aux réunions de concertation du 18 décembre 2014 et du 12 février 2015 avec les membres du groupe d'acteurs locaux.

Cet atlas est consultable en mairie afin que chacun puisse formuler ses remarques si nécessaire concernant le rendu de l'inventaire.



### Éléments ponctuels


- Collecteur/Bassin d'orage
- Remblai
- Zone urbanisée

### Zones non humides d'intérêt

- Zone non humide inondable
- Zone non humide avec remontée de nappe
- Zone non humide avec ruissellement
- Propriété privée non prospectée

### Repères

- Réseau hydrographique (BD TOPO)
- Réseau hydrographique (CDALR)
- Réseau hydrographique complémentaire (terrain)
- Limites communales






# Commune de la Jarrie


## PLANCHE 1

### Légende





#### Éléments ponctuels

-  Collecteur/Bassin d'orage
-  Remblai
-  Zone urbanisée





#### Sondages pédologiques

-  Aucun trait d'hydromorphie

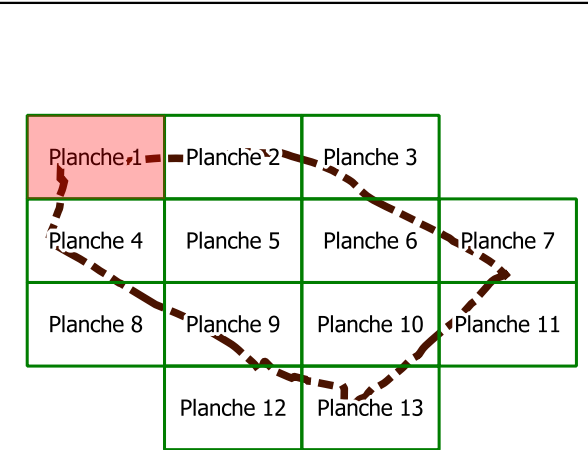
#### Zones non humides d'intérêt

-  Zone non humide inondable
-  Zone non humide avec remontée de nappe
-  Zone non humide avec ruissellement
-  Propriété privée non prospectée

#### Repères

-  Réseau hydrographique (BD TOPO)
-  Réseau hydrographique (CDALR)
-  Réseau hydrographique complémentaire (terrain)
-  Limites communales

0 100 200 m



### Commentaires :

Inventaire de connaissance dans le cadre de l'élaboration du PLUi de l'agglomération de la Rochelle et du SAGE de la Sèvre niortaise et Marais Poitevin - NB :

- \* Ceci n'est pas un inventaire au titre de la Police de l'Eau
- \* Inventaire non exhaustif
- \* Prospections de terrain effectuées en septembre 2015

# Commune de la Jarrie

## PLANCHE 1

### Légende

#### Éléments ponctuels

- Collecteur/Bassin d'orage
- ⊕ Remblai
- 🏠 Zone urbanisée

#### Sondages pédologiques

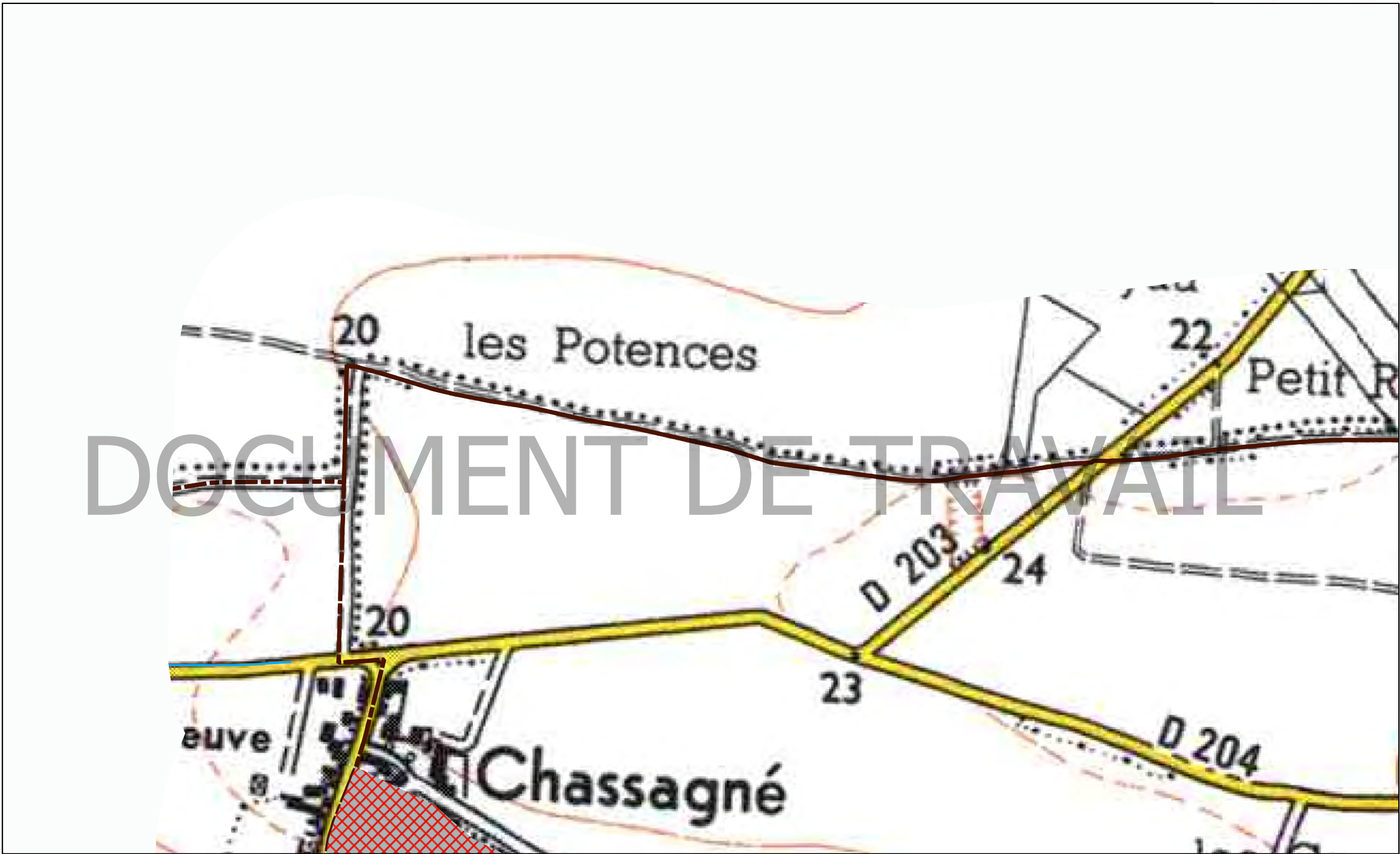

- Aucun trait d'hydromorphie

#### Zones non humides d'intérêt

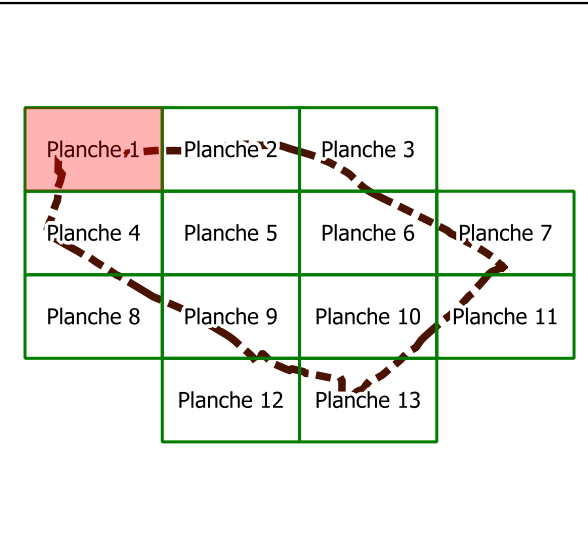
- Zone non humide inondable
- Zone non humide avec remontée de nappe
- Zone non humide avec ruissellement
- ▨ Propriété privée non prospectée

#### Repères

- Réseau hydrographique (BD TOPO)
- Réseau hydrographique (CDALR)
- Réseau hydrographique complémentaire (terrain)
- ▭ Limites communales



DOCUMENT DE TRAVAIL



Inventaire de connaissance dans le cadre de l'élaboration du PLUi de l'agglomération de la Rochelle et du SAGE de la Sèvre niortaise et Marais Poitevin - NB :

- \* Ceci n'est pas un inventaire au titre de la Police de l'Eau
- \* Inventaire non exhaustif
- \* Prospections de terrain effectuées en septembre 2015

Commentaires :




Sources : ©IGN BD TOPO® (2013), Scan25® (2009) - Données : CDA LR, IIBSN, Groupe d'acteurs locaux, BIOTOPE – Cartographie : Biotope, 2016.

# Commune de la Jarrie


## PLANCHE 2

### Légende





#### Éléments ponctuels

-  Collecteur/Bassin d'orage
-  Remblai
-  Zone urbanisée





#### Sondages pédologiques

-  Aucun trait d'hydromorphie

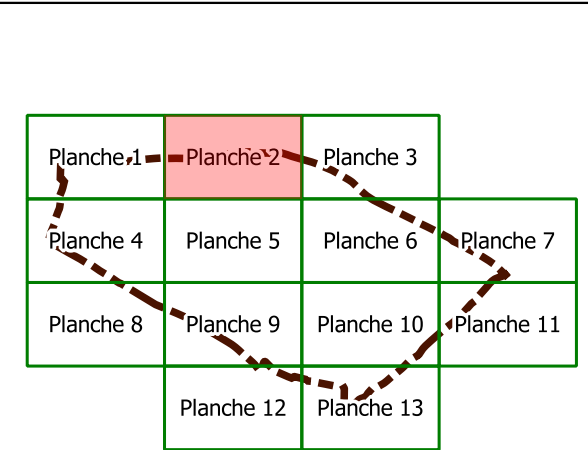
#### Zones non humides d'intérêt

-  Zone non humide inondable
-  Zone non humide avec remontée de nappe
-  Zone non humide avec ruissellement
-  Propriété privée non prospectée

#### Repères

-  Réseau hydrographique (BD TOPO)
-  Réseau hydrographique (CDALR)
-  Réseau hydrographique complémentaire (terrain)
-  Limites communales

0 100 200 m



### Commentaires :

Inventaire de connaissance dans le cadre de l'élaboration du PLUi de l'agglomération de la Rochelle et du SAGE de la Sèvre niortaise et Marais Poitevin - NB :

- \* Ceci n'est pas un inventaire au titre de la Police de l'Eau
- \* Inventaire non exhaustif
- \* Prospections de terrain effectuées en septembre 2015

## Commune de la Jarrie

### PLANCHE 2

#### Légende

##### Éléments ponctuels

- Collecteur/Bassin d'orage
- ⊕ Remblai
- 🏠 Zone urbanisée

##### Sondages pédologiques

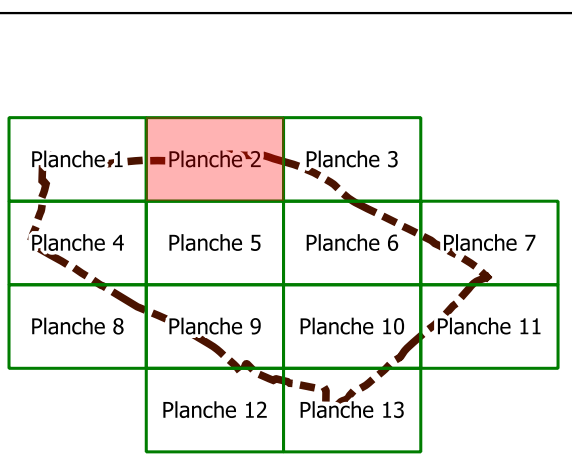
- Aucun trait d'hydromorphie

##### Zones non humides d'intérêt

- Zone non humide inondable
- Zone non humide avec remontée de nappe
- Zone non humide avec ruissellement
- ⊗ Propriété privée non prospectée

##### Repères

- Réseau hydrographique (BD TOPO)
- Réseau hydrographique (CDALR)
- Réseau hydrographique complémentaire (terrain)
- Limites communales



Inventaire de connaissance dans le cadre de l'élaboration du PLUi de l'agglomération de la Rochelle et du SAGE de la Sèvre niortaise et Marais Poitevin - NB :

- \* Ceci n'est pas un inventaire au titre de la Police de l'Eau
- \* Inventaire non exhaustif
- \* Prospections de terrain effectuées en septembre 2015

#### Commentaires :

## Commune de la Jarrie

### PLANCHE 3

#### Légende

##### Éléments ponctuels

- Collecteur/Bassin d'orage
- ⊕ Remblai
- 🏠 Zone urbanisée

##### Sondages pédologiques

- Aucun trait d'hydromorphie

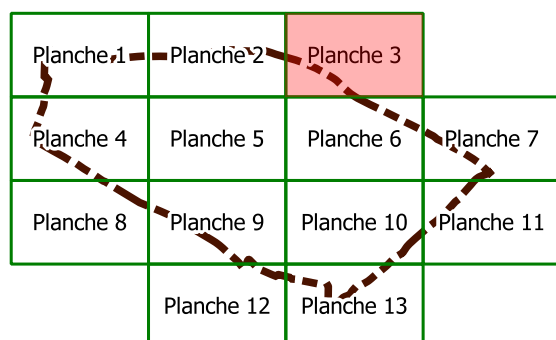
##### Zones non humides d'intérêt

- Zone non humide inondable
- Zone non humide avec remontée de nappe
- Zone non humide avec ruissellement
- ⊠ Propriété privée non prospectée

##### Repères

- Réseau hydrographique (BD TOPO)
- Réseau hydrographique (CDALR)
- Réseau hydrographique complémentaire (terrain)
- ⊠ Limites communales

0 100 200 m



#### Commentaires :

Inventaire de connaissance dans le cadre de l'élaboration du PLUi de l'agglomération de la Rochelle et du SAGE de la Sèvre niortaise et Marais Poitevin -

NB :

- \* Ceci n'est pas un inventaire au titre de la Police de l'Eau
- \* Inventaire non exhaustif
- \* Prospections de terrain effectuées en septembre 2015

## Commune de la Jarrie

### PLANCHE 3

#### Légende

##### Éléments ponctuels

- Collecteur/Bassin d'orage
- ⊕ Remblai
- 🏠 Zone urbanisée

##### Sondages pédologiques

- Aucun trait d'hydromorphie

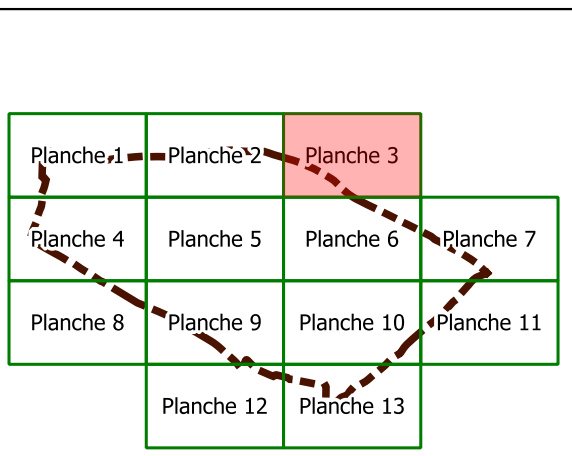
##### Zones non humides d'intérêt

- Zone non humide inondable
- Zone non humide avec remontée de nappe
- Zone non humide avec ruissellement
- ⊗ Propriété privée non prospectée

##### Repères

- Réseau hydrographique (BD TOPO)
- Réseau hydrographique (CDALR)
- Réseau hydrographique complémentaire (terrain)
- ▭ Limites communales

0 100 200 m



#### Commentaires :

Inventaire de connaissance dans le cadre de l'élaboration du PLUi de l'agglomération de la Rochelle et du SAGE de la Sèvre niortaise et Marais Poitevin -  
NB :




- \* Ceci n'est pas un inventaire au titre de la Police de l'Eau
- \* Inventaire non exhaustif
- \* Prospections de terrain effectuées en septembre 2015

## Commune de la Jarrie

### PLANCHE 4

#### Légende





##### Éléments ponctuels

-  Collecteur/Bassin d'orage
-  Remblai
-  Zone urbanisée





##### Sondages pédologiques

-  Aucun trait d'hydromorphie

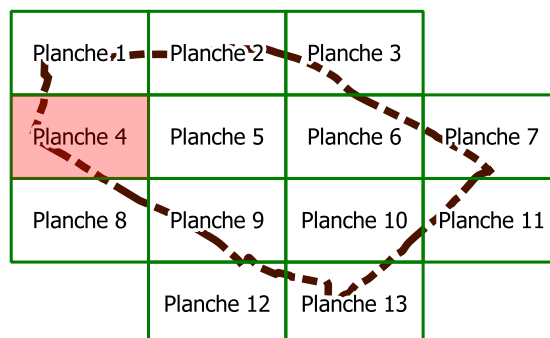
##### Zones non humides d'intérêt

-  Zone non humide inondable
-  Zone non humide avec remontée de nappe
-  Zone non humide avec ruissellement
-  Propriété privée non prospectée

##### Repères

-  Réseau hydrographique (BD TOPO)
-  Réseau hydrographique (CDALR)
-  Réseau hydrographique complémentaire (terrain)
-  Limites communales

0 100 200 m



#### Commentaires :

Inventaire de connaissance dans le cadre de l'élaboration du PLUi de l'agglomération de la Rochelle et du SAGE de la Sèvre niortaise et Marais Poitevin - NB :

- \* Ceci n'est pas un inventaire au titre de la Police de l'Eau
- \* Inventaire non exhaustif
- \* Prospections de terrain effectuées en septembre 2015



## Commune de la Jarrie

### PLANCHE 4

#### Légende

##### Éléments ponctuels

- Collecteur/Bassin d'orage
- ⊕ Remblai
- 🏠 Zone urbanisée

##### Sondages pédologiques

- Aucun trait d'hydromorphie

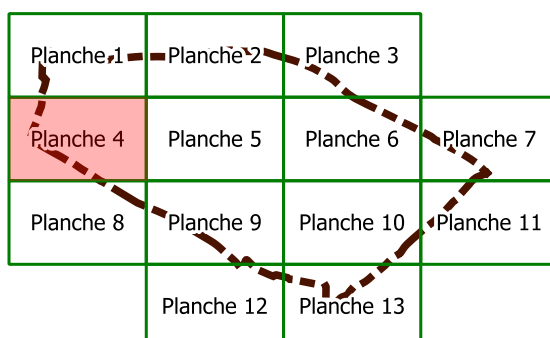
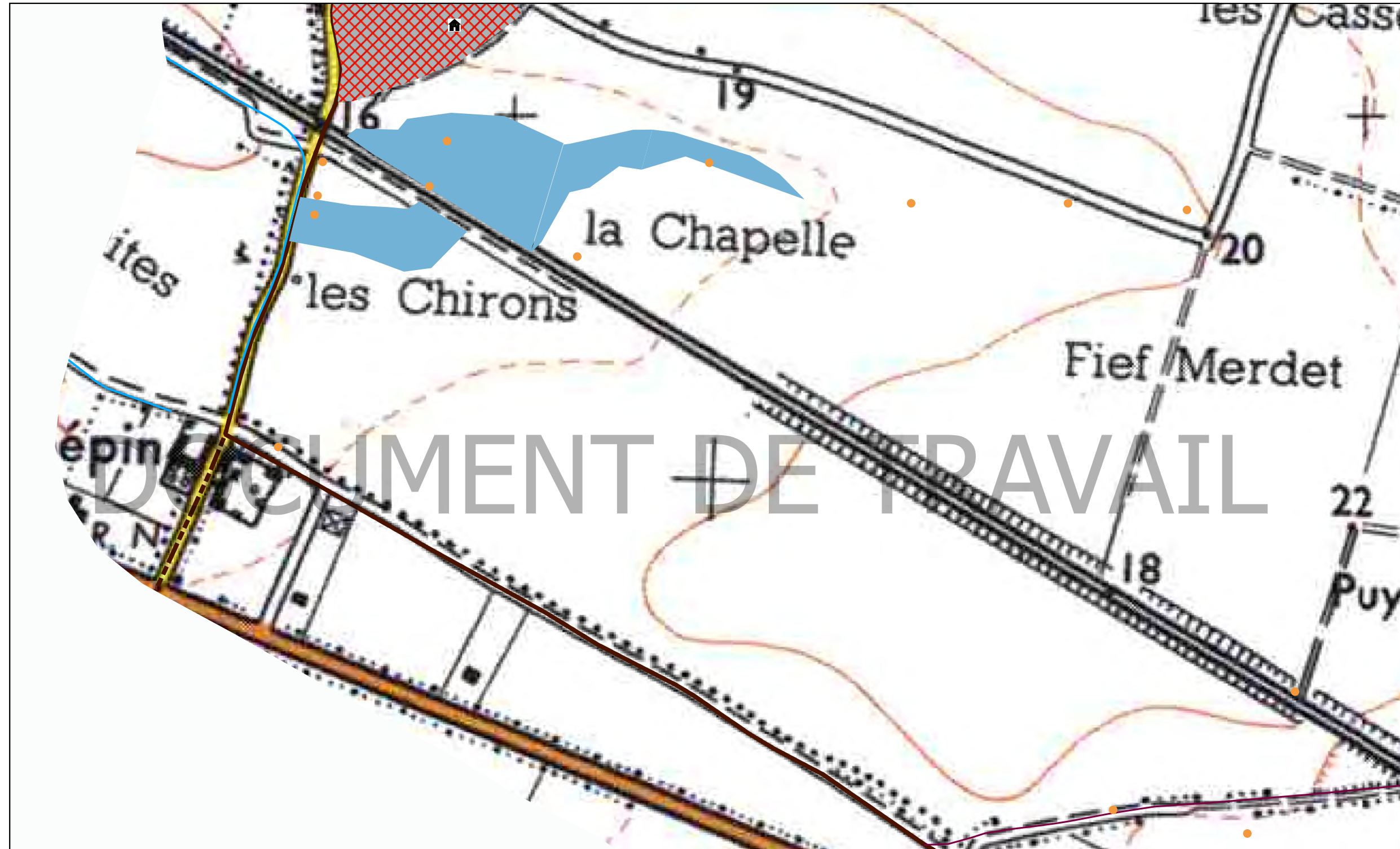
##### Zones non humides d'intérêt

- Zone non humide inondable
- Zone non humide avec remontée de nappe
- Zone non humide avec ruissellement
- ⊗ Propriété privée non prospectée

##### Repères

- Réseau hydrographique (BD TOPO)
- Réseau hydrographique (CDALR)
- Réseau hydrographique complémentaire (terrain)
- Limites communales

0 100 200 m



#### Commentaires :

Inventaire de connaissance dans le cadre de l'élaboration du PLUi de l'agglomération de la Rochelle et du SAGE de la Sèvre niortaise et Marais Poitevin - NB :




- \* Ceci n'est pas un inventaire au titre de la Police de l'Eau
- \* Inventaire non exhaustif
- \* Prospections de terrain effectuées en septembre 2015

## Commune de la Jarrie

### PLANCHE 5

#### Légende





##### Éléments ponctuels

-  Collecteur/Bassin d'orage
-  Remblai
-  Zone urbanisée





##### Sondages pédologiques

-  Aucun trait d'hydromorphie

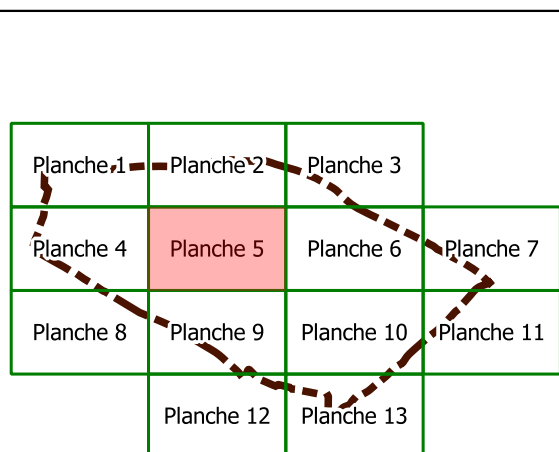
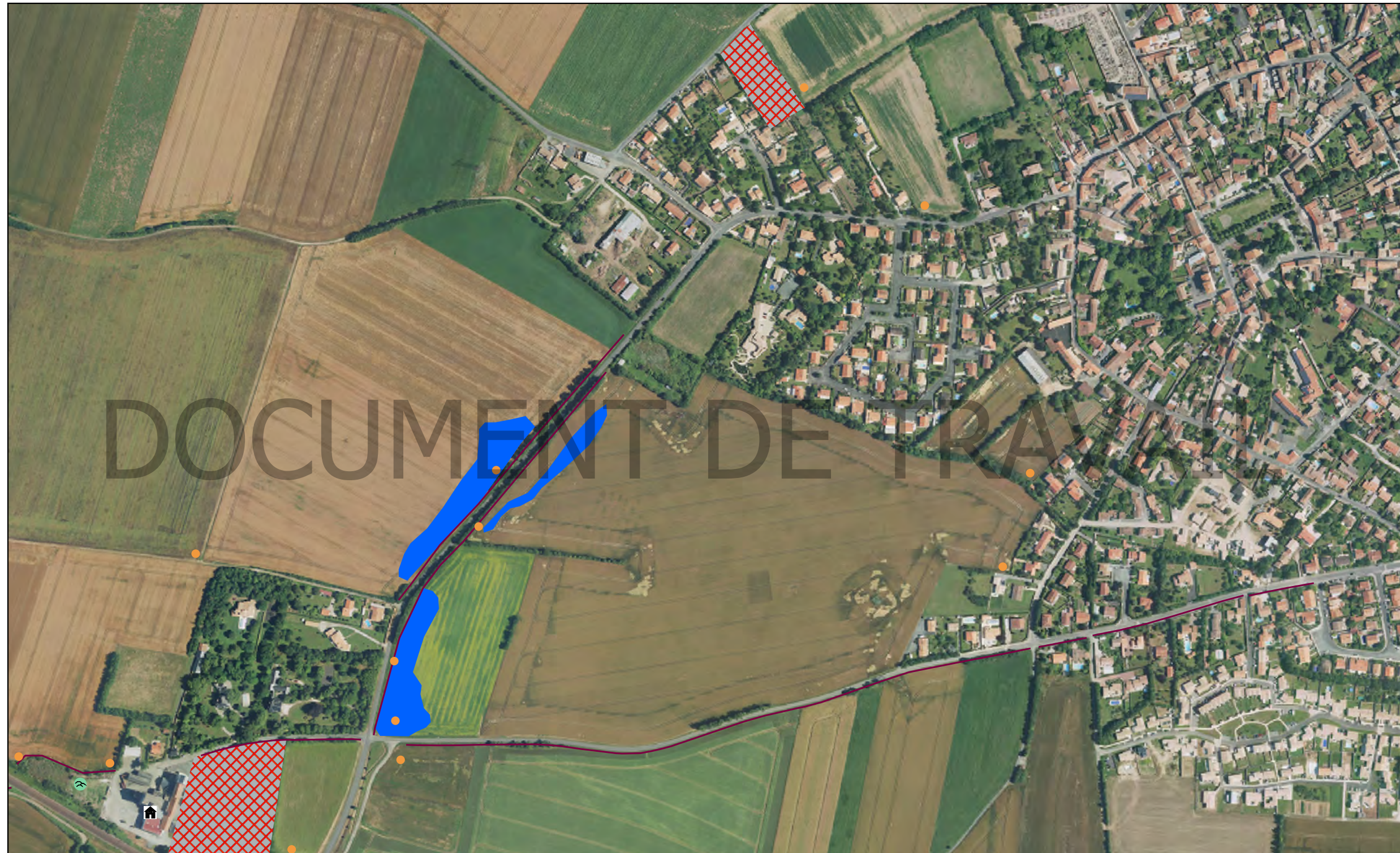
##### Zones non humides d'intérêt

-  Zone non humide inondable
-  Zone non humide avec remontée de nappe
-  Zone non humide avec ruissellement
-  Propriété privée non prospectée

##### Repères

-  Réseau hydrographique (BD TOPO)
-  Réseau hydrographique (CDALR)
-  Réseau hydrographique complémentaire (terrain)
-  Limites communales

0 100 200 m



#### Commentaires :

Inventaire de connaissance dans le cadre de l'élaboration du PLUi de l'agglomération de la Rochelle et du SAGE de la Sèvre niortaise et Marais Poitevin - NB :

- \* Ceci n'est pas un inventaire au titre de la Police de l'Eau
- \* Inventaire non exhaustif
- \* Prospections de terrain effectuées en septembre 2015

Commune de la Jarrie

PLANCHE 5

Légende

Éléments ponctuels

- Collecteur/Bassin d'orage
- ⊕ Remblai
- 🏠 Zone urbanisée

Sondages pédologiques

- Aucun trait d'hydromorphie

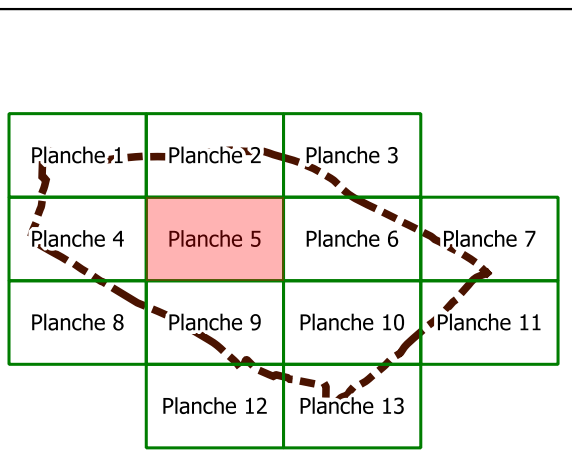
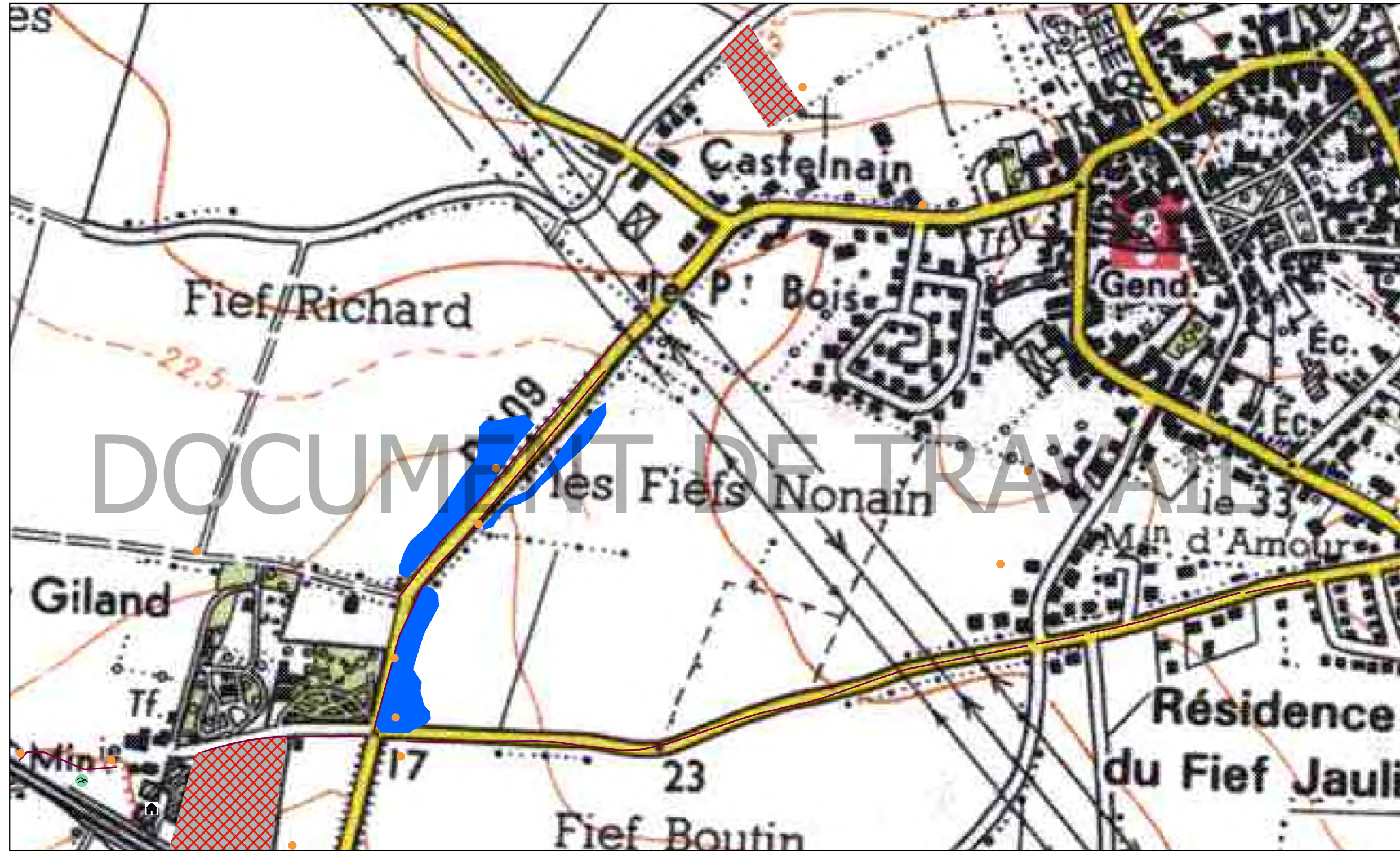
Zones non humides d'intérêt

- Zone non humide inondable
- Zone non humide avec remontée de nappe
- Zone non humide avec ruissellement
- ▨ Propriété privée non prospectée

Repères

- Réseau hydrographique (BD TOPO)
- Réseau hydrographique (CDALR)
- Réseau hydrographique complémentaire (terrain)
- ▭ Limites communales

0 100 200 m



Inventaire de connaissance dans le cadre de l'élaboration du PLUi de l'agglomération de la Rochelle et du SAGE de la Sèvre niortaise et Marais Poitevin - NB :  
 \* Ceci n'est pas un inventaire au titre de la Police de l'Eau  
 \* Inventaire non exhaustif  
 \* Prospections de terrain effectuées en septembre 2015




Commentaires :

## Commune de la Jarrie

### PLANCHE 6

#### Légende





##### Éléments ponctuels

-  Collecteur/Bassin d'orage
-  Remblai
-  Zone urbanisée





##### Sondages pédologiques

-  Aucun trait d'hydromorphie

##### Zones non humides d'intérêt

-  Zone non humide inondable
-  Zone non humide avec remontée de nappe
-  Zone non humide avec ruissellement
-  Propriété privée non prospectée

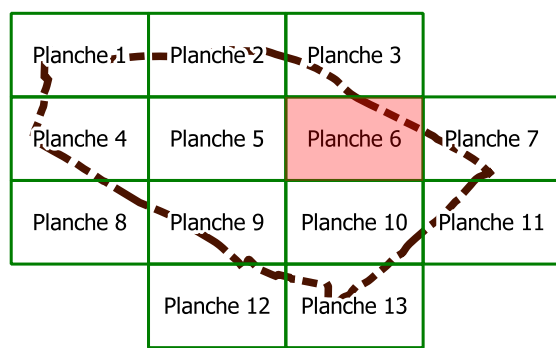
##### Repères

-  Réseau hydrographique (BD TOPO)
-  Réseau hydrographique (CDALR)
-  Réseau hydrographique complémentaire (terrain)
-  Limites communales

0 100 200 m



DOCUMENT DE TRAVAIL



Inventaire de connaissance dans le cadre de l'élaboration du PLUi de l'agglomération de la Rochelle et du SAGE de la Sèvre niortaise et Marais Poitevin -

NB :

- \* Ceci n'est pas un inventaire au titre de la Police de l'Eau
- \* Inventaire non exhaustif
- \* Prospections de terrain effectuées en septembre 2015

#### Commentaires :

Commune de la Jarrie

PLANCHE 6

Légende

Éléments ponctuels

- Collecteur/Bassin d'orage
- ⊕ Remblai
- 🏠 Zone urbanisée

Sondages pédologiques

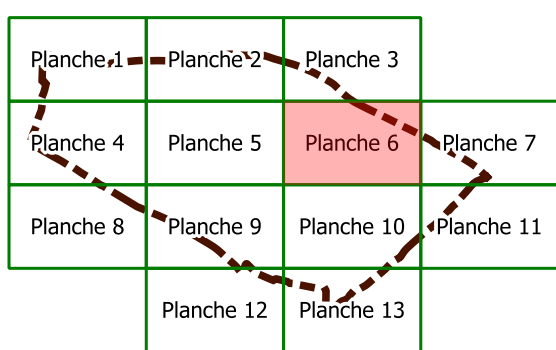
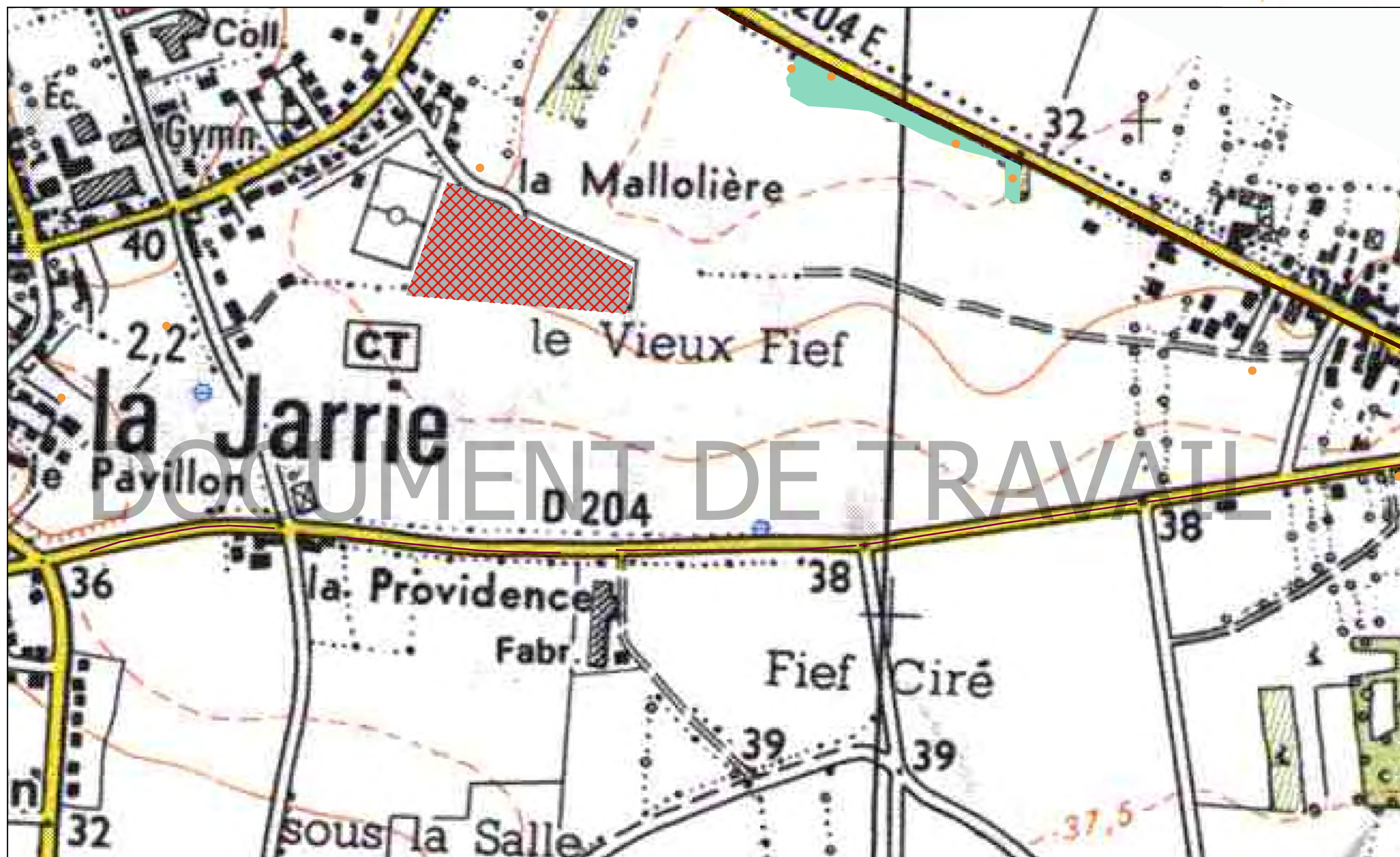
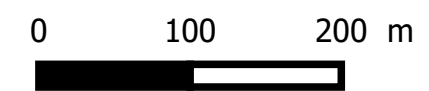
- Aucun trait d'hydromorphie

Zones non humides d'intérêt

- Zone non humide inondable
- Zone non humide avec remontée de nappe
- Zone non humide avec ruissellement
- Propriété privée non prospectée

Repères

- Réseau hydrographique (BD TOPO)
- Réseau hydrographique (CDALR)
- Réseau hydrographique complémentaire (terrain)
- Limites communales



Commentaires :




Inventaire de connaissance dans le cadre de l'élaboration du PLUi de l'agglomération de la Rochelle et du SAGE de la Sèvre niortaise et Marais Poitevin - NB :  
 \* Ceci n'est pas un inventaire au titre de la Police de l'Eau  
 \* Inventaire non exhaustif  
 \* Prospections de terrain effectuées en septembre 2015

## Commune de la Jarrie

### PLANCHE 7

#### Légende





##### Éléments ponctuels

-  Collecteur/Bassin d'orage
-  Remblai
-  Zone urbanisée





##### Sondages pédologiques

-  Aucun trait d'hydromorphie

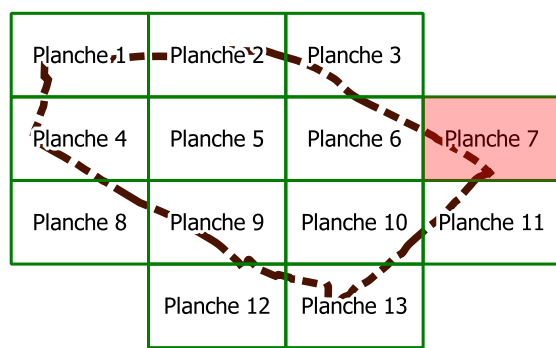
##### Zones non humides d'intérêt

-  Zone non humide inondable
-  Zone non humide avec remontée de nappe
-  Zone non humide avec ruissellement
-  Propriété privée non prospectée

##### Repères

-  Réseau hydrographique (BD TOPO)
-  Réseau hydrographique (CDALR)
-  Réseau hydrographique complémentaire (terrain)
-  Limites communales

0 100 200 m



#### Commentaires :

Inventaire de connaissance dans le cadre de l'élaboration du PLUi de l'agglomération de la Rochelle et du SAGE de la Sèvre niortaise et Marais Poitevin -

NB :

- \* Ceci n'est pas un inventaire au titre de la Police de l'Eau
- \* Inventaire non exhaustif
- \* Prospections de terrain effectuées en septembre 2015

# Commune de la Jarrie

## PLANCHE 7

### Légende

#### Éléments ponctuels

- Collecteur/Bassin d'orage
- ⊕ Remblai
- 🏠 Zone urbanisée

#### Sondages pédologiques

- Aucun trait d'hydromorphie

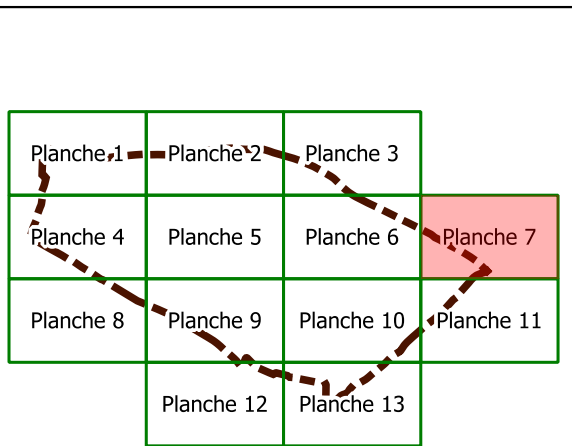
#### Zones non humides d'intérêt

- Zone non humide inondable
- Zone non humide avec remontée de nappe
- Zone non humide avec ruissellement
- ⊠ Propriété privée non prospectée

#### Repères

- Réseau hydrographique (BD TOPO)
- Réseau hydrographique (CDALR)
- Réseau hydrographique complémentaire (terrain)
- ⊠ Limites communales

0 100 200 m



Inventaire de connaissance dans le cadre de l'élaboration du PLUi de l'agglomération de la Rochelle et du SAGE de la Sèvre niortaise et Marais Poitevin - NB :

- \* Ceci n'est pas un inventaire au titre de la Police de l'Eau
- \* Inventaire non exhaustif
- \* Prospections de terrain effectuées en septembre 2015




#### Commentaires :

## Commune de la Jarrie

### PLANCHE 8

#### Légende





##### Éléments ponctuels

-  Collecteur/Bassin d'orage
-  Remblai
-  Zone urbanisée





##### Sondages pédologiques

-  Aucun trait d'hydromorphie

##### Zones non humides d'intérêt

-  Zone non humide inondable
-  Zone non humide avec remontée de nappe
-  Zone non humide avec ruissellement
-  Propriété privée non prospectée

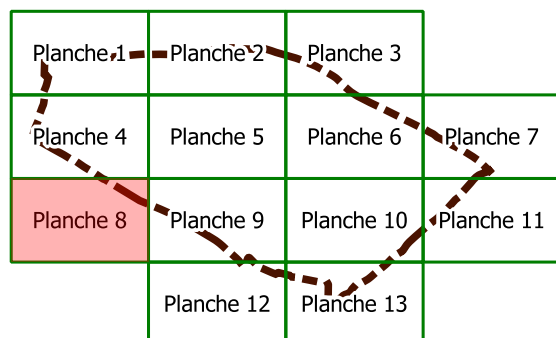
##### Repères

-  Réseau hydrographique (BD TOPO)
-  Réseau hydrographique (CDALR)
-  Réseau hydrographique complémentaire (terrain)
-  Limites communales

0 100 200 m



# DOCUMENT DE TRAVAIL



#### Commentaires :

Inventaire de connaissance dans le cadre de l'élaboration du PLUi de l'agglomération de la Rochelle et du SAGE de la Sèvre niortaise et Marais Poitevin -

NB :

- \* Ceci n'est pas un inventaire au titre de la Police de l'Eau
- \* Inventaire non exhaustif
- \* Prospections de terrain effectuées en septembre 2015



## Commune de la Jarrie

### PLANCHE 8

#### Légende

##### Éléments ponctuels

- Collecteur/Bassin d'orage
- ⊕ Remblai
- 🏠 Zone urbanisée

##### Sondages pédologiques

- Aucun trait d'hydromorphie

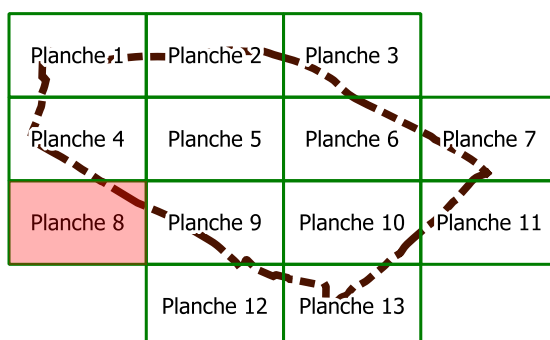
##### Zones non humides d'intérêt

- Zone non humide inondable
- Zone non humide avec remontée de nappe
- Zone non humide avec ruissellement
- ⊠ Propriété privée non prospectée

##### Repères

- Réseau hydrographique (BD TOPO)
- Réseau hydrographique (CDALR)
- Réseau hydrographique complémentaire (terrain)
- ⊠ Limites communales

0 100 200 m



#### Commentaires :

Inventaire de connaissance dans le cadre de l'élaboration du PLUi de l'agglomération de la Rochelle et du SAGE de la Sèvre niortaise et Marais Poitevin -

NB :




- \* Ceci n'est pas un inventaire au titre de la Police de l'Eau
- \* Inventaire non exhaustif
- \* Prospections de terrain effectuées en septembre 2015

## Commune de la Jarrie

### PLANCHE 9

#### Légende





##### Éléments ponctuels

-  Collecteur/Bassin d'orage
-  Remblai
-  Zone urbanisée





##### Sondages pédologiques

-  Aucun trait d'hydromorphie

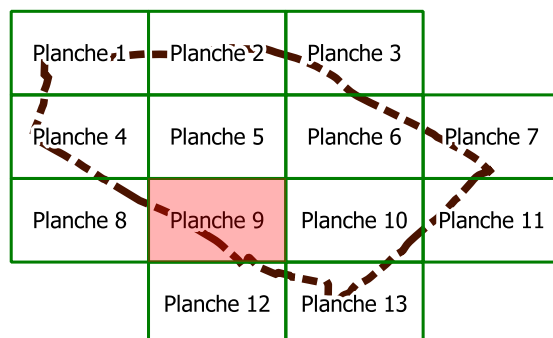
##### Zones non humides d'intérêt

-  Zone non humide inondable
-  Zone non humide avec remontée de nappe
-  Zone non humide avec ruissellement
-  Propriété privée non prospectée

##### Repères

-  Réseau hydrographique (BD TOPO)
-  Réseau hydrographique (CDALR)
-  Réseau hydrographique complémentaire (terrain)
-  Limites communales

0 100 200 m



#### Commentaires :

Inventaire de connaissance dans le cadre de l'élaboration du PLUi de l'agglomération de la Rochelle et du SAGE de la Sèvre niortaise et Marais Poitevin -

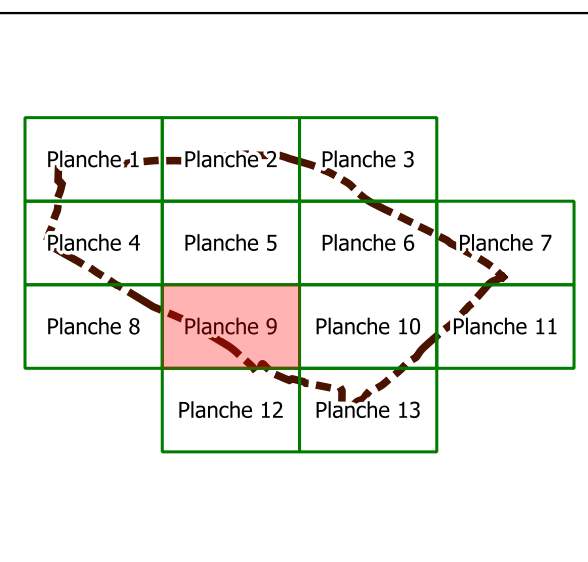
NB :

- \* Ceci n'est pas un inventaire au titre de la Police de l'Eau
- \* Inventaire non exhaustif
- \* Prospections de terrain effectuées en septembre 2015

# Commune de la Jarrie

## PLANCHE 9

- Légende**
- Éléments ponctuels**
- Collecteur/Bassin d'orage
  - 🌳 Remblai
  - 🏠 Zone urbanisée
- Sondages pédologiques**
- Aucun trait d'hydromorphie
- Zones non humides d'intérêt**
- 🟩 Zone non humide inondable
  - 🟦 Zone non humide avec remontée de nappe
  - 🟨 Zone non humide avec ruissellement
  - 🔴 Propriété privée non prospectée
- Repères**
- Réseau hydrographique (BD TOPO)
  - Réseau hydrographique (CDALR)
  - Réseau hydrographique complémentaire (terrain)
  - 🔲 Limites communales
- 0 100 200 m
- 



Inventaire de connaissance dans le cadre de l'élaboration du PLUi de l'agglomération de la Rochelle et du SAGE de la Sèvre niortaise et Marais Poitevin - NB :

- \* Ceci n'est pas un inventaire au titre de la Police de l'Eau
- \* Inventaire non exhaustif
- \* Prospections de terrain effectuées en septembre 2015

Commentaires :




Sources : ©IGN BD TOPO® (2013), Scan25® (2009) - Données : CDA LR, IIBSN, Groupe d'acteurs locaux, BIOTOPE – Cartographie : Biotope, 2016.

# Commune de la Jarrie

## PLANCHE 10

### Légende





#### Éléments ponctuels

-  Collecteur/Bassin d'orage
-  Remblai
-  Zone urbanisée





#### Sondages pédologiques

-  Aucun trait d'hydromorphie

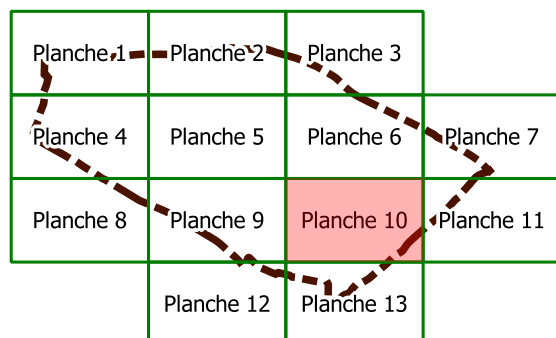
#### Zones non humides d'intérêt

-  Zone non humide inondable
-  Zone non humide avec remontée de nappe
-  Zone non humide avec ruissellement
-  Propriété privée non prospectée

#### Repères

-  Réseau hydrographique (BD TOPO)
-  Réseau hydrographique (CDALR)
-  Réseau hydrographique complémentaire (terrain)
-  Limites communales

0 100 200 m



### Commentaires :

Inventaire de connaissance dans le cadre de l'élaboration du PLUi de l'agglomération de la Rochelle et du SAGE de la Sèvre niortaise et Marais Poitevin - NB :

- \* Ceci n'est pas un inventaire au titre de la Police de l'Eau
- \* Inventaire non exhaustif
- \* Prospections de terrain effectuées en septembre 2015

# Commune de la Jarrie

## PLANCHE 10

### Légende

#### Eléments ponctuels

- Collecteur/Bassin d'orage
- ⊕ Remblai
- 🏠 Zone urbanisée

#### Sondages pédologiques

- Aucun trait d'hydromorphie

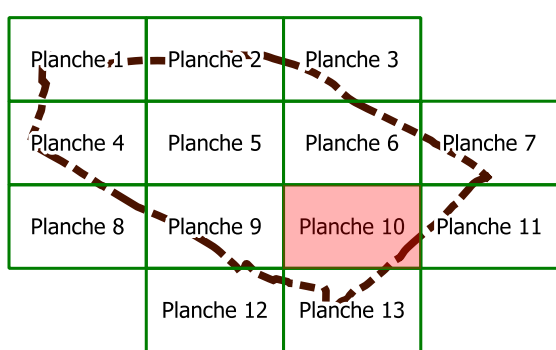
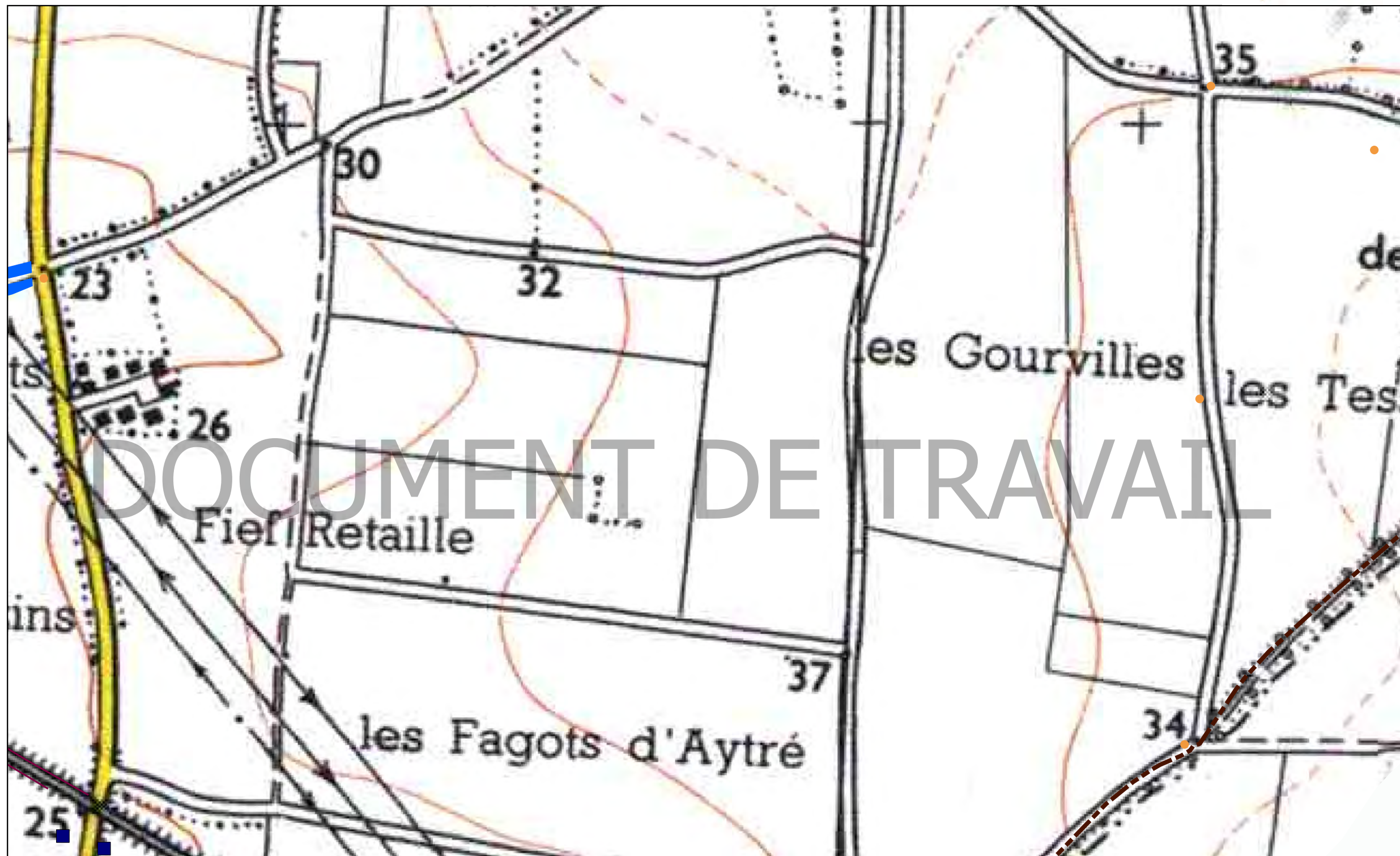
#### Zones non humides d'intérêt

- Zone non humide inondable
- Zone non humide avec remontée de nappe
- Zone non humide avec ruissellement
- ⊗ Propriété privée non prospectée

#### Repères

- Réseau hydrographique (BD TOPO)
- Réseau hydrographique (CDALR)
- Réseau hydrographique complémentaire (terrain)
- Limites communales

0 100 200 m



Inventaire de connaissance dans le cadre de l'élaboration du PLUi de l'agglomération de la Rochelle et du SAGE de la Sèvre niortaise et Marais Poitevin - NB :

- \* Ceci n'est pas un inventaire au titre de la Police de l'Eau
- \* Inventaire non exhaustif
- \* Prospections de terrain effectuées en septembre 2015




#### Commentaires :

## Commune de la Jarrie

### PLANCHE 11

#### Légende





##### Éléments ponctuels

-  Collecteur/Bassin d'orage
-  Remblai
-  Zone urbanisée





##### Sondages pédologiques

-  Aucun trait d'hydromorphie

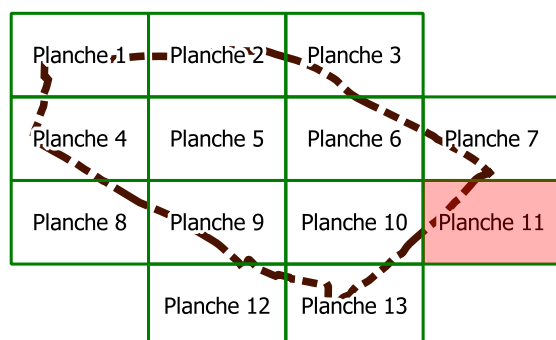
##### Zones non humides d'intérêt

-  Zone non humide inondable
-  Zone non humide avec remontée de nappe
-  Zone non humide avec ruissellement
-  Propriété privée non prospectée

##### Repères

-  Réseau hydrographique (BD TOPO)
-  Réseau hydrographique (CDALR)
-  Réseau hydrographique complémentaire (terrain)
-  Limites communales

0 100 200 m



#### Commentaires :

Inventaire de connaissance dans le cadre de l'élaboration du PLUi de l'agglomération de la Rochelle et du SAGE de la Sèvre niortaise et Marais Poitevin -

NB :

- \* Ceci n'est pas un inventaire au titre de la Police de l'Eau
- \* Inventaire non exhaustif
- \* Prospections de terrain effectuées en septembre 2015

## Commune de la Jarrie

### PLANCHE 11

#### Légende

##### Éléments ponctuels

- Collecteur/Bassin d'orage
- ⊕ Remblai
- 🏠 Zone urbanisée

##### Sondages pédologiques

- Aucun trait d'hydromorphie

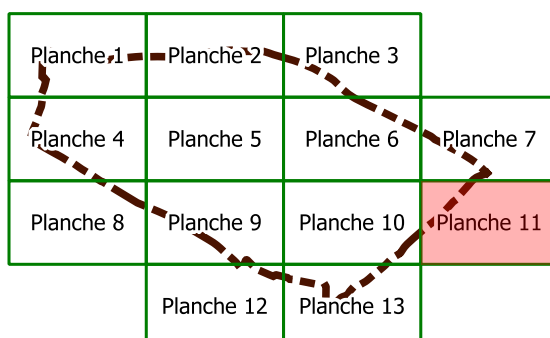
##### Zones non humides d'intérêt

- Zone non humide inondable
- Zone non humide avec remontée de nappe
- Zone non humide avec ruissellement
- ⊗ Propriété privée non prospectée

##### Repères

- Réseau hydrographique (BD TOPO)
- Réseau hydrographique (CDALR)
- Réseau hydrographique complémentaire (terrain)
- ▭ Limites communales

0 100 200 m



Inventaire de connaissance dans le cadre de l'élaboration du PLUi de l'agglomération de la Rochelle et du SAGE de la Sèvre niortaise et Marais Poitevin -

NB :

- \* Ceci n'est pas un inventaire au titre de la Police de l'Eau
- \* Inventaire non exhaustif
- \* Prospections de terrain effectuées en septembre 2015




Commentaires :

## Commune de la Jarrie

### PLANCHE 12

#### Légende





##### Éléments ponctuels

-  Collecteur/Bassin d'orage
-  Remblai
-  Zone urbanisée





##### Sondages pédologiques

-  Aucun trait d'hydromorphie

##### Zones non humides d'intérêt

-  Zone non humide inondable
-  Zone non humide avec remontée de nappe
-  Zone non humide avec ruissellement
-  Propriété privée non prospectée

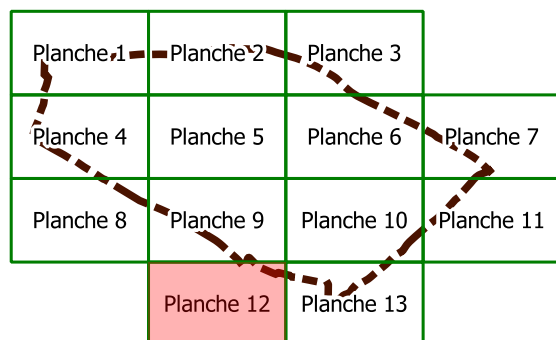
##### Repères

-  Réseau hydrographique (BD TOPO)
-  Réseau hydrographique (CDALR)
-  Réseau hydrographique complémentaire (terrain)
-  Limites communales

0 100 200 m



# DOCUMENT DE TRAVAIL



#### Commentaires :

Inventaire de connaissance dans le cadre de l'élaboration du PLUi de l'agglomération de la Rochelle et du SAGE de la Sèvre niortaise et Marais Poitevin -

NB :

- \* Ceci n'est pas un inventaire au titre de la Police de l'Eau
- \* Inventaire non exhaustif
- \* Prospections de terrain effectuées en septembre 2015



## Commune de la Jarrie

### PLANCHE 12

#### Légende

##### Éléments ponctuels

- Collecteur/Bassin d'orage
- ⊕ Remblai
- 🏠 Zone urbanisée

##### Sondages pédologiques

- Aucun trait d'hydromorphie

##### Zones non humides d'intérêt

- Zone non humide inondable
- Zone non humide avec remontée de nappe
- Zone non humide avec ruissellement
- ⊠ Propriété privée non prospectée

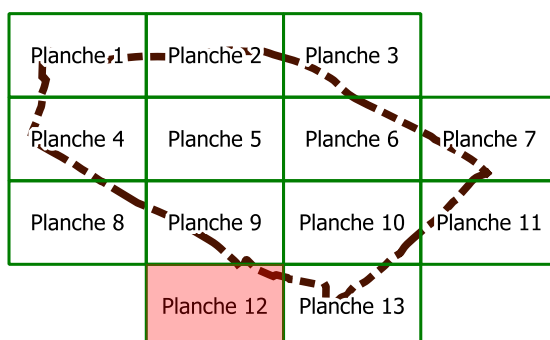
##### Repères

- Réseau hydrographique (BD TOPO)
- Réseau hydrographique (CDALR)
- Réseau hydrographique complémentaire (terrain)
- ▭ Limites communales

0 100 200 m



# DOCUMENT DE TRAVAIL



Inventaire de connaissance dans le cadre de l'élaboration du PLUi de l'agglomération de la Rochelle et du SAGE de la Sèvre niortaise et Marais Poitevin -

NB :

- \* Ceci n'est pas un inventaire au titre de la Police de l'Eau
- \* Inventaire non exhaustif
- \* Prospections de terrain effectuées en septembre 2015

#### Commentaires :

# Commune de la Jarrie

## PLANCHE 13

### Légende

#### Éléments ponctuels

- Collecteur/Bassin d'orage
- ⊕ Remblai
- 🏠 Zone urbanisée

#### Sondages pédologiques

- Aucun trait d'hydromorphie

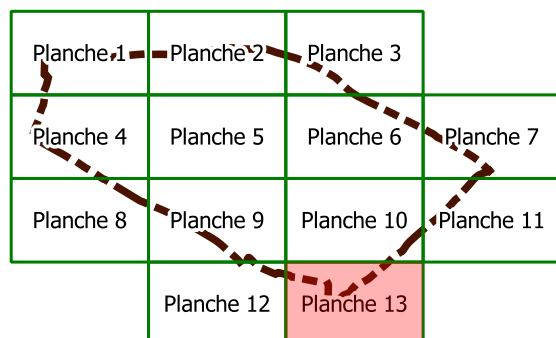
#### Zones non humides d'intérêt

- Zone non humide inondable
- Zone non humide avec remontée de nappe
- Zone non humide avec ruissellement
- Propriété privée non prospectée

#### Repères

- Réseau hydrographique (BD TOPO)
- Réseau hydrographique (CDALR)
- Réseau hydrographique complémentaire (terrain)
- Limites communales

0 100 200 m



### Commentaires :

Inventaire de connaissance dans le cadre de l'élaboration du PLUi de l'agglomération de la Rochelle et du SAGE de la Sèvre niortaise et Marais Poitevin -

NB :

- \* Ceci n'est pas un inventaire au titre de la Police de l'Eau
- \* Inventaire non exhaustif
- \* Prospections de terrain effectuées en septembre 2015

# Commune de la Jarrie

## PLANCHE 13

### Légende

#### Éléments ponctuels

- Collecteur/Bassin d'orage
- ⊕ Remblai
- 🏠 Zone urbanisée

#### Sondages pédologiques

- Aucun trait d'hydromorphie

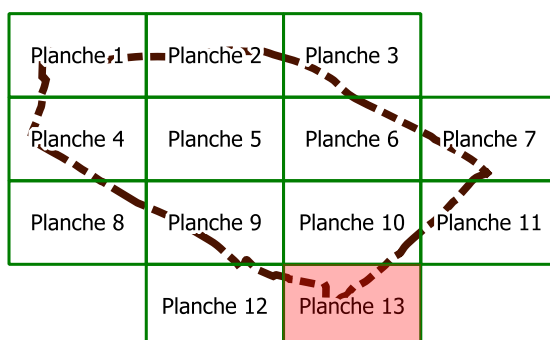
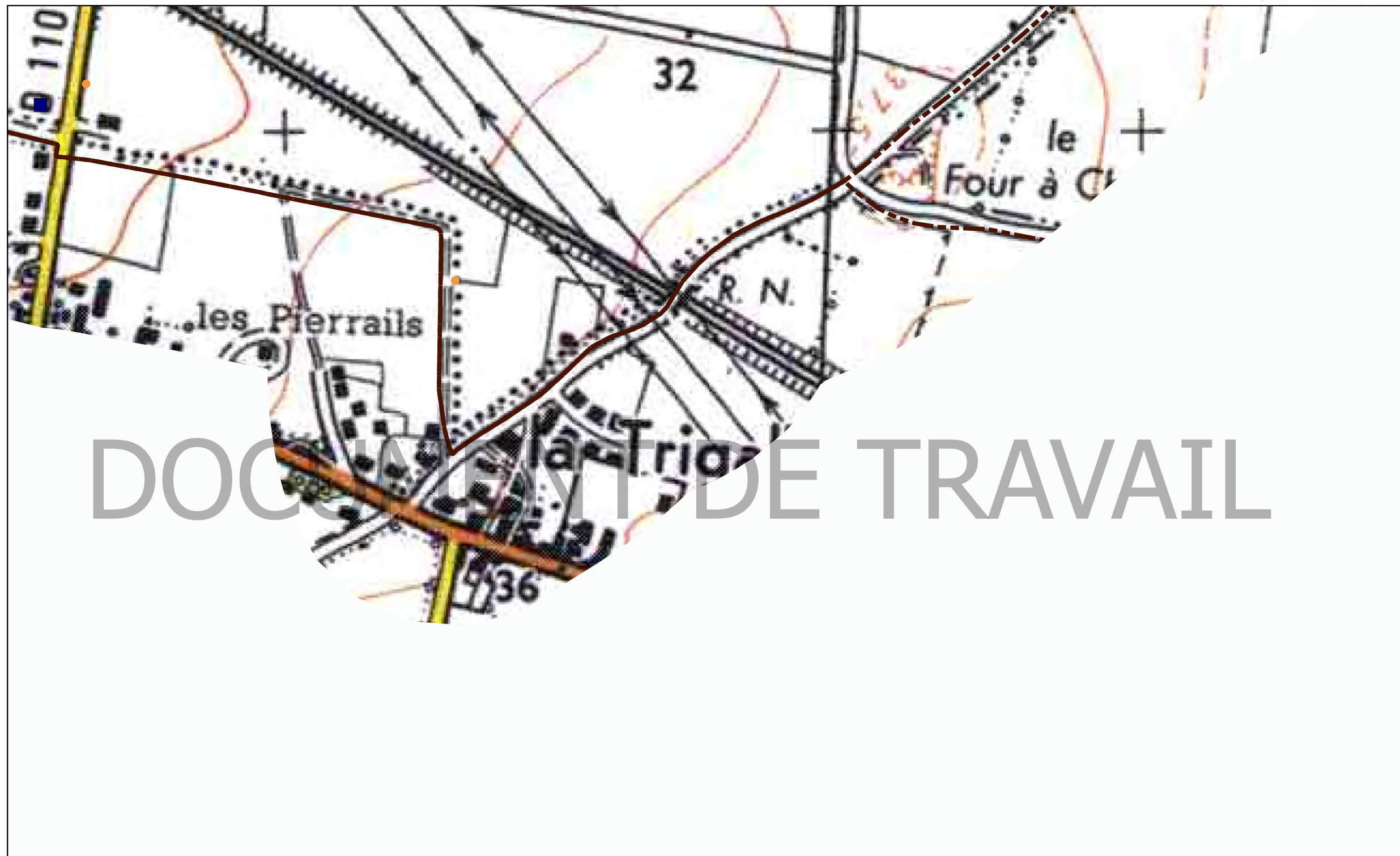
#### Zones non humides d'intérêt

- Zone non humide inondable
- Zone non humide avec remontée de nappe
- Zone non humide avec ruissellement
- ⊗ Propriété privée non prospectée

#### Repères

- Réseau hydrographique (BD TOPO)
- Réseau hydrographique (CDALR)
- Réseau hydrographique complémentaire (terrain)
- ▭ Limites communales

0 100 200 m



Inventaire de connaissance dans le cadre de l'élaboration du PLUi de l'agglomération de la Rochelle et du SAGE de la Sèvre niortaise et Marais Poitevin -

- NB :
- \* Ceci n'est pas un inventaire au titre de la Police de l'Eau
  - \* Inventaire non exhaustif
  - \* Prospections de terrain effectuées en septembre 2015

#### Commentaires :