

Zones humides et autres zones


- Zones humides
- Zones non humides d'intérêt
- Plans d'eau et mares
- Milieux artificialisés (lagunes, port)
- Zones inondables
- Zones non prospectées

Observations complémentaires

- Collecteur/Bassin d'orage
- Puits
- Remblai
- Source
- Zone humide aménagée

Réseau hydrographique

- Réseau hydrographique (BD TOPO)
- Réseau hydrographique (CDALR)
- Réseau hydrographique complémentaire (terrain)
- Repères
- Limites communales








Commune de la Rochelle




PLANCHE 1

Légende

Observations complémentaires

-  Collecteur/Bassin d'orage
-  Puits
-  Remblai
-  Source
-  Zone humide aménagée





Sondages pédologiques

-  Aucun trait d'hydromorphie
-  Sondage caractéristique de zone humide
-  Hydromorphie significative en profondeur




Zones humides et autres zones

-  Zones humides


Zones non humides d'intérêt

-  Plans d'eau et mares
-  Milieux artificialisés (lagunes, port)
-  Zones non humides inondables
-  Zones non prospectées


Réseau hydrographique

-  Réseau hydrographique (BD TOPO)
-  Réseau hydrographique (CDALR)
-  Réseau hydrographique complémentaire (terrain)

Repères

-  Limites communales

0 100 200 m



Inventaire de connaissance dans le cadre de l'élaboration du PLUi de l'agglomération de la Rochelle - NB :

- * Ceci n'est pas un inventaire au titre de la Police de l'Eau
- * Inventaire non exhaustif
- * Prospections de terrain effectuées au printemps 2015 ainsi qu'en mars et juin 2016.






Commentaires :

Commune de la Rochelle




PLANCHE 1

Légende

Observations complémentaires

-  Collecteur/Bassin d'orage
-  Puits
-  Remblai
-  Source
-  Zone humide aménagée





Sondages pédologiques

-  Aucun trait d'hydromorphie
-  Sondage caractéristique de zone humide
-  Hydromorphie significative en profondeur




Zones humides et autres zones

-  Zones humides

Zones non humides d'intérêt

-  Plans d'eau et mares
-  Milieux artificialisés (lagunes, port)
-  Zones non humides inondables
-  Zones non prospectées

Réseau hydrographique

-  Réseau hydrographique (BD TOPO)
-  Réseau hydrographique (CDALR)
-  Réseau hydrographique complémentaire (terrain)

Repères

-  Limites communales

0 100 200 m



Inventaire de connaissance dans le cadre de l'élaboration du PLUi de l'agglomération de la Rochelle - NB :

- * Ceci n'est pas un inventaire au titre de la Police de l'Eau
- * Inventaire non exhaustif
- * Prospections de terrain effectuées au printemps 2015 ainsi qu'en mars et juin 2016.






Commentaires :

Commune de la Rochelle




PLANCHE 2

Légende






Observations complémentaires

-  Collecteur/Bassin d'orage
-  Puits
-  Remblai
-  Source
-  Zone humide aménagée




Sondages pédologiques

-  Aucun trait d'hydromorphie
-  Sondage caractéristique de zone humide
-  Hydromorphie significative en profondeur


Zones humides et autres zones

-  Zones humides
-  Plans d'eau et mares
-  Milieux artificialisés (lagunes, port)
-  Zones non humides inondables
-  Zones non prospectées

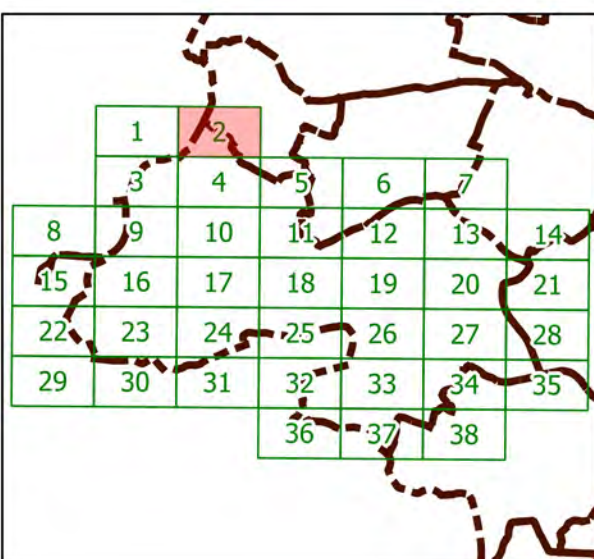
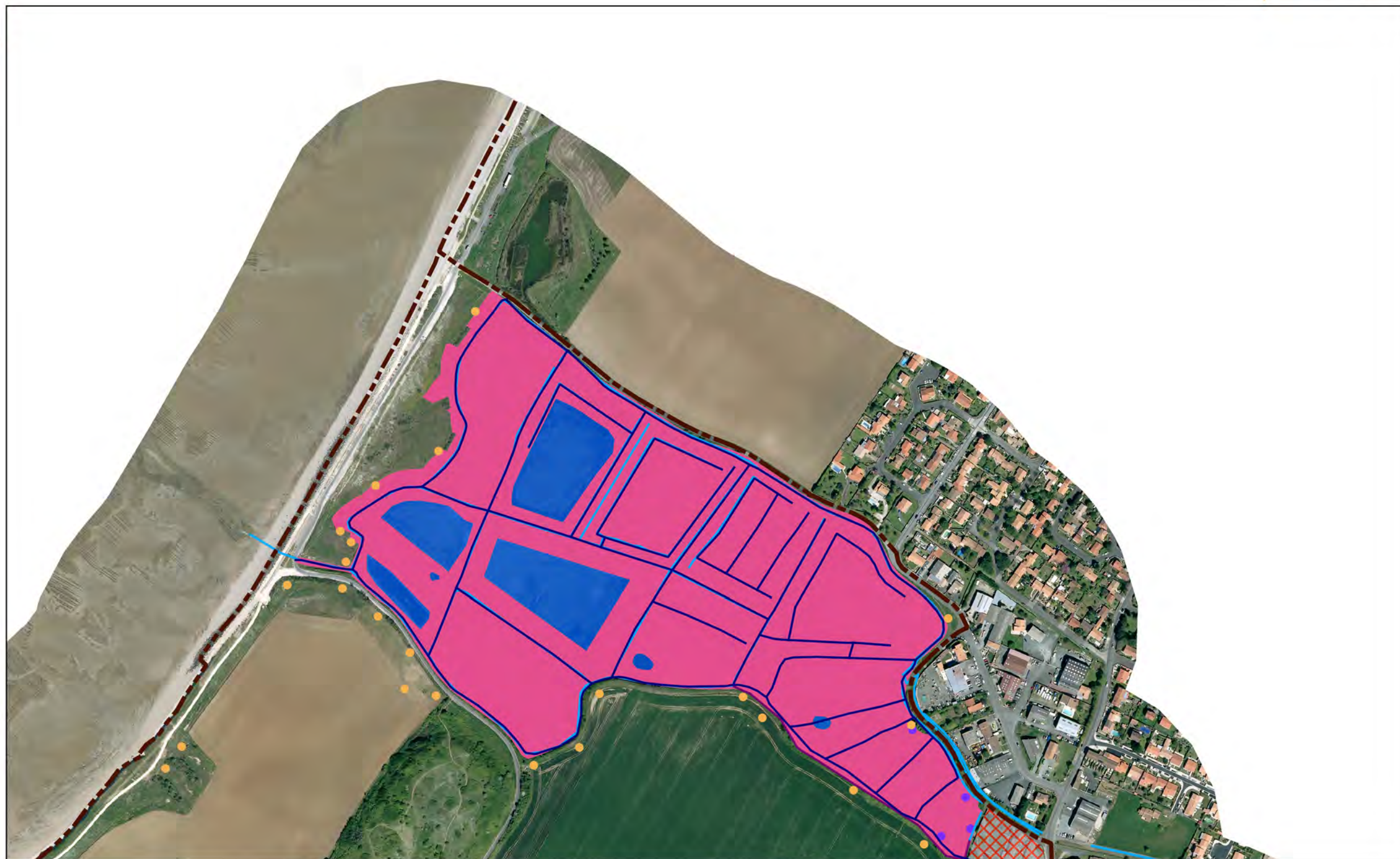
Réseau hydrographique

-  Réseau hydrographique (BD TOPO)
-  Réseau hydrographique (CDALR)
-  Réseau hydrographique complémentaire (terrain)

Repères

-  Limites communales

0 100 200 m



Commentaires :

Inventaire de connaissance dans le cadre de l'élaboration du PLUi de l'agglomération de la Rochelle - NB :

- * Ceci n'est pas un inventaire au titre de la Police de l'Eau
- * Inventaire non exhaustif
- * Prospections de terrain effectuées au printemps 2015 ainsi qu'en mars et juin 2016.

Commune de la Rochelle

PLANCHE 2

Légende

Observations complémentaires

- Collecteur/Bassin d'orage
- Puits
- Remblai
- Source
- Zone humide aménagée

Sondages pédologiques

- Aucun trait d'hydromorphie
- Sondage caractéristique de zone humide
- Hydromorphie significative en profondeur

Zones humides et autres zones

- Zones humides

Zones non humides d'intérêt

- Plans d'eau et mares
- Milieux artificialisés (lagunes, port)
- Zones non humides inondables
- Zones non prospectées

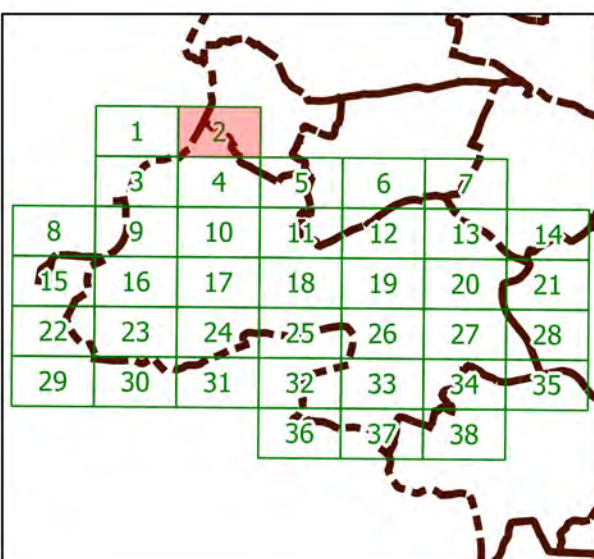
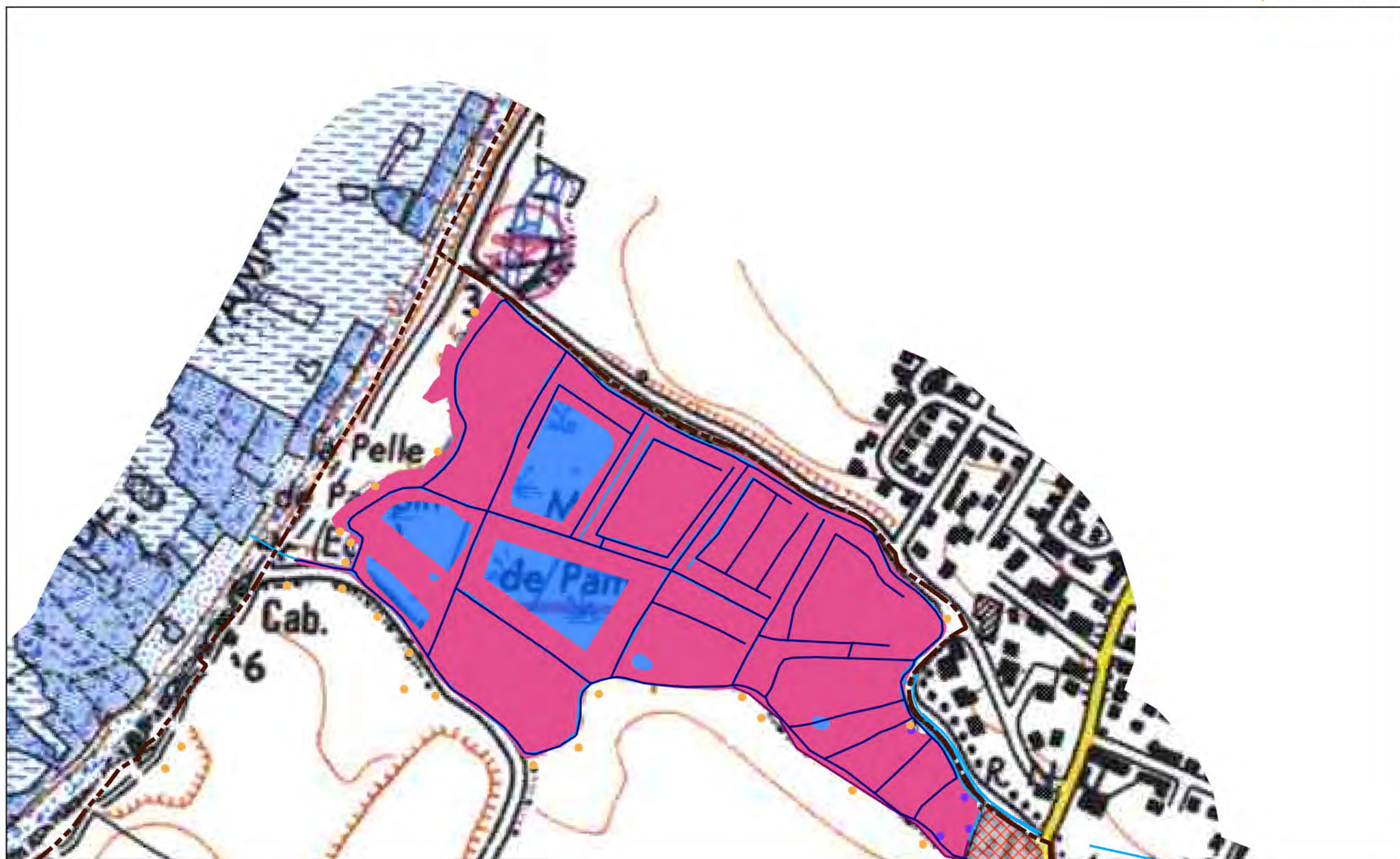
Réseau hydrographique

- Réseau hydrographique (BD TOPO)
- Réseau hydrographique (CDALR)
- Réseau hydrographique complémentaire (terrain)

Repères

- Limites communales

0 100 200 m



Commentaires :

Inventaire de connaissance dans le cadre de l'élaboration du PLUi de l'agglomération de la Rochelle - NB :

- * Ceci n'est pas un inventaire au titre de la Police de l'Eau
- * Inventaire non exhaustif
- * Prospections de terrain effectuées au printemps 2015 ainsi qu'en mars et juin 2016.

Commune de la Rochelle




PLANCHE 3

Légende






Observations complémentaires

-  Collecteur/Bassin d'orage
-  Puits
-  Remblai
-  Source
-  Zone humide aménagée




Sondages pédologiques

-  Aucun trait d'hydromorphie
-  Sondage caractéristique de zone humide
-  Hydromorphie significative en profondeur


Zones humides et autres zones

-  Zones humides
-  Plans d'eau et mares
-  Milieux artificialisés (lagunes, port)
-  Zones non humides inondables
-  Zones non prospectées

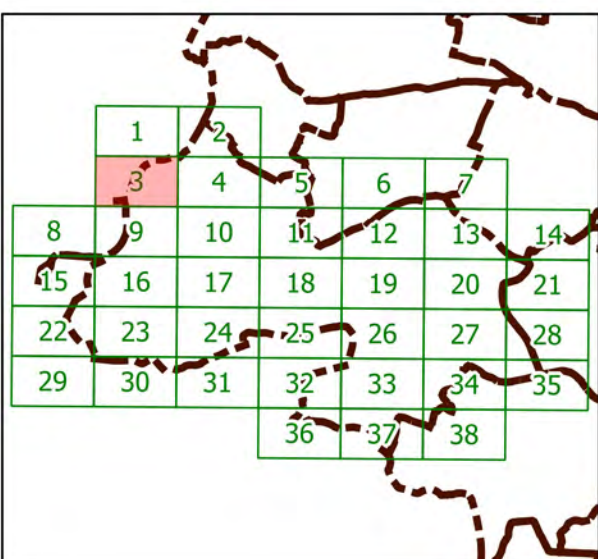
Réseau hydrographique

-  Réseau hydrographique (BD TOPO)
-  Réseau hydrographique (CDALR)
-  Réseau hydrographique complémentaire (terrain)

Repères

-  Limites communales

0 100 200 m



Inventaire de connaissance dans le cadre de l'élaboration du PLUi de l'agglomération de la Rochelle - NB :

- * Ceci n'est pas un inventaire au titre de la Police de l'Eau
- * Inventaire non exhaustif
- * Prospections de terrain effectuées au printemps 2015 ainsi qu'en mars et juin 2016.






Commentaires :

Commune de la Rochelle




PLANCHE 3

Légende

Observations complémentaires

-  Collecteur/Bassin d'orage
-  Puits
-  Remblai
-  Source
-  Zone humide aménagée





Sondages pédologiques

-  Aucun trait d'hydromorphie
-  Sondage caractéristique de zone humide
-  Hydromorphie significative en profondeur




Zones humides et autres zones

-  Zones humides

Zones non humides d'intérêt

-  Plans d'eau et mares
-  Milieux artificialisés (lagunes, port)
-  Zones non humides inondables
-  Zones non prospectées

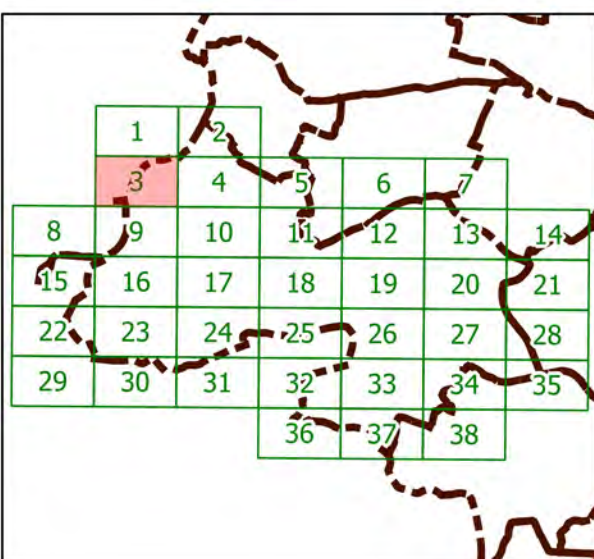
Réseau hydrographique

-  Réseau hydrographique (BD TOPO)
-  Réseau hydrographique (CDALR)
-  Réseau hydrographique complémentaire (terrain)

Repères

-  Limites communales

0 100 200 m



Commentaires :

Inventaire de connaissance dans le cadre de l'élaboration du PLUi de l'agglomération de la Rochelle - NB :






- * Ceci n'est pas un inventaire au titre de la Police de l'Eau
- * Inventaire non exhaustif
- * Prospections de terrain effectuées au printemps 2015 ainsi qu'en mars et juin 2016.

Commune de la Rochelle




PLANCHE 4

Légende






Observations complémentaires

-  Collecteur/Bassin d'orage
-  Puits
-  Remblai
-  Source
-  Zone humide aménagée




Sondages pédologiques

-  Aucun trait d'hydromorphie
-  Sondage caractéristique de zone humide
-  Hydromorphie significative en profondeur


Zones humides et autres zones

-  Zones humides
-  Plans d'eau et mares
-  Milieux artificialisés (lagunes, port)
-  Zones non humides inondables
-  Zones non prospectées

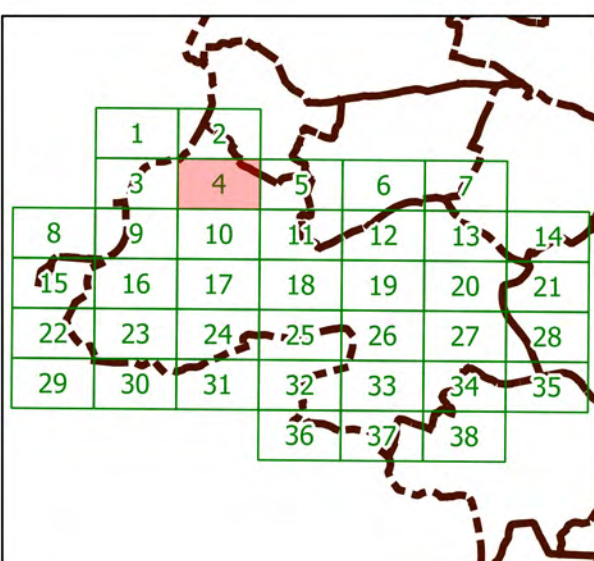
Réseau hydrographique

-  Réseau hydrographique (BD TOPO)
-  Réseau hydrographique (CDALR)
-  Réseau hydrographique complémentaire (terrain)

Repères

-  Limites communales

0 100 200 m



Commentaires :

Inventaire de connaissance dans le cadre de l'élaboration du PLUi de l'agglomération de la Rochelle - NB :






- * Ceci n'est pas un inventaire au titre de la Police de l'Eau
- * Inventaire non exhaustif
- * Prospections de terrain effectuées au printemps 2015 ainsi qu'en mars et juin 2016.

Commune de la Rochelle




PLANCHE 4

Légende

Observations complémentaires

-  Collecteur/Bassin d'orage
-  Puits
-  Remblai
-  Source
-  Zone humide aménagée





Sondages pédologiques

-  Aucun trait d'hydromorphie
-  Sondage caractéristique de zone humide
-  Hydromorphie significative en profondeur




Zones humides et autres zones

-  Zones humides

Zones non humides d'intérêt

-  Plans d'eau et mares
-  Milieux artificialisés (lagunes, port)
-  Zones non humides inondables
-  Zones non prospectées

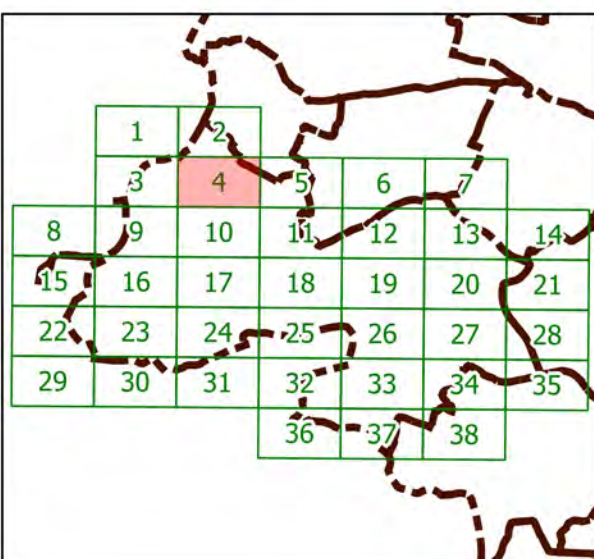
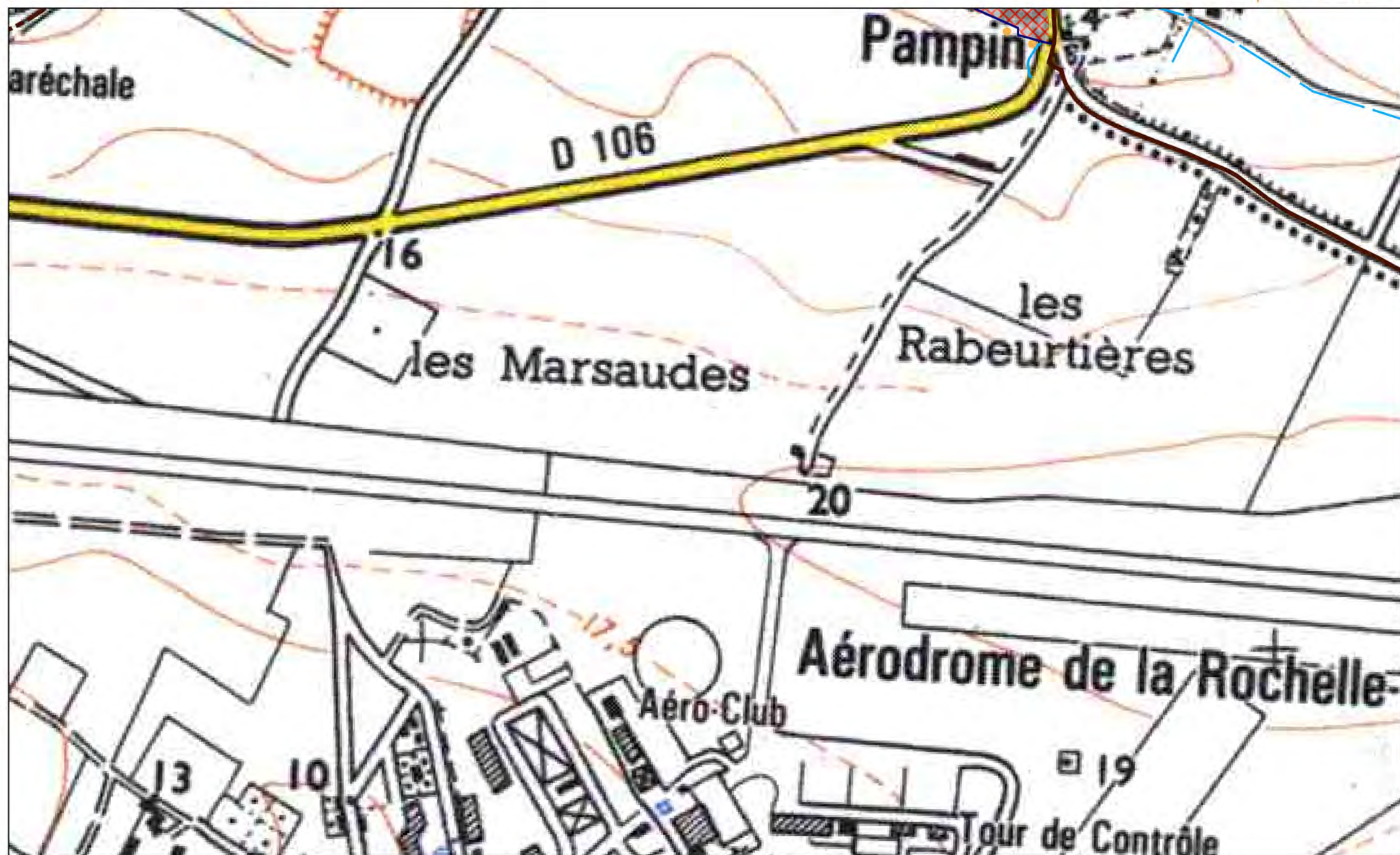
Réseau hydrographique

-  Réseau hydrographique (BD TOPO)
-  Réseau hydrographique (CDALR)
-  Réseau hydrographique complémentaire (terrain)

Repères

-  Limites communales

0 100 200 m



Commentaires :

Inventaire de connaissance dans le cadre de l'élaboration du PLUi de l'agglomération de la Rochelle - NB :






- * Ceci n'est pas un inventaire au titre de la Police de l'Eau
- * Inventaire non exhaustif
- * Prospections de terrain effectuées au printemps 2015 ainsi qu'en mars et juin 2016.

Commune de la Rochelle




PLANCHE 5

Légende






Observations complémentaires

-  Collecteur/Bassin d'orage
-  Puits
-  Remblai
-  Source
-  Zone humide aménagée




Sondages pédologiques

-  Aucun trait d'hydromorphie
-  Sondage caractéristique de zone humide
-  Hydromorphie significative en profondeur


Zones humides et autres zones

-  Zones humides
-  Plans d'eau et mares
-  Milieux artificialisés (lagunes, port)
-  Zones non humides inondables
-  Zones non prospectées

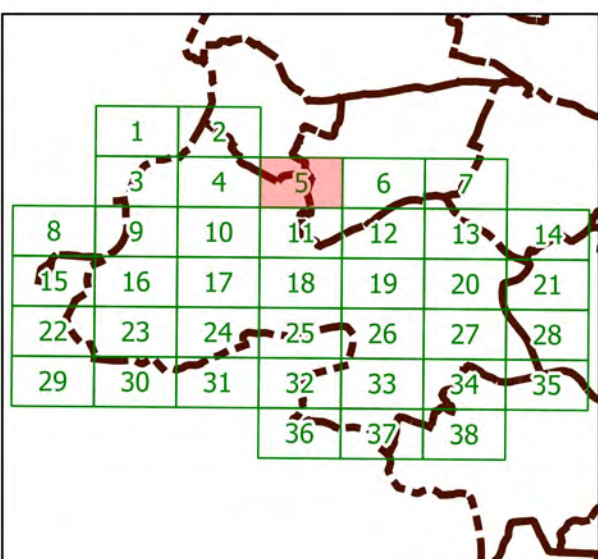
Réseau hydrographique

-  Réseau hydrographique (BD TOPO)
-  Réseau hydrographique (CDALR)
-  Réseau hydrographique complémentaire (terrain)

Repères

-  Limites communales

0 100 200 m



Commentaires :

Inventaire de connaissance dans le cadre de l'élaboration du PLUi de l'agglomération de la Rochelle - NB :






- * Ceci n'est pas un inventaire au titre de la Police de l'Eau
- * Inventaire non exhaustif
- * Prospections de terrain effectuées au printemps 2015 ainsi qu'en mars et juin 2016.

Commune de la Rochelle




PLANCHE 5

Légende

Observations complémentaires

-  Collecteur/Bassin d'orage
-  Puits
-  Remblai
-  Source
-  Zone humide aménagée





Sondages pédologiques

-  Aucun trait d'hydromorphie
-  Sondage caractéristique de zone humide
-  Hydromorphie significative en profondeur




Zones humides et autres zones

-  Zones humides

Zones non humides d'intérêt

-  Plans d'eau et mares
-  Milieux artificialisés (lagunes, port)
-  Zones non humides inondables
-  Zones non prospectées

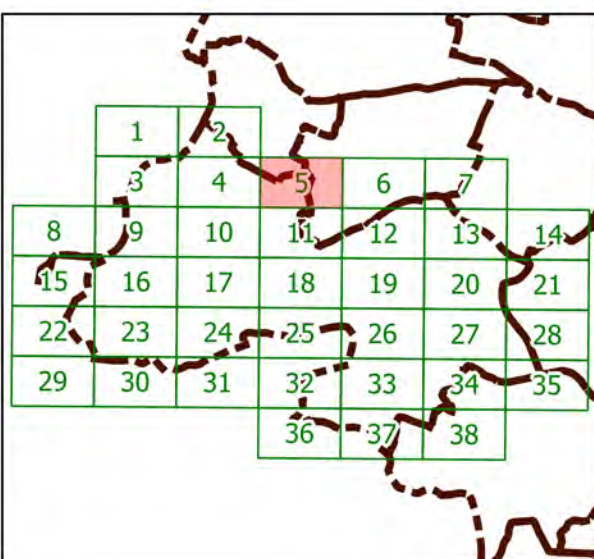
Réseau hydrographique

-  Réseau hydrographique (BD TOPO)
-  Réseau hydrographique (CDALR)
-  Réseau hydrographique complémentaire (terrain)

Repères

-  Limites communales

0 100 200 m



Commentaires :

Inventaire de connaissance dans le cadre de l'élaboration du PLUi de l'agglomération de la Rochelle - NB :






- * Ceci n'est pas un inventaire au titre de la Police de l'Eau
- * Inventaire non exhaustif
- * Prospections de terrain effectuées au printemps 2015 ainsi qu'en mars et juin 2016.

Commune de la Rochelle




PLANCHE 6

Légende






Observations complémentaires

-  Collecteur/Bassin d'orage
-  Puits
-  Remblai
-  Source
-  Zone humide aménagée




Sondages pédologiques

-  Aucun trait d'hydromorphie
-  Sondage caractéristique de zone humide
-  Hydromorphie significative en profondeur


Zones humides et autres zones

-  Zones humides
- Zones non humides d'intérêt**
-  Plans d'eau et mares
-  Milieux artificialisés (lagunes, port)
-  Zones non humides inondables
-  Zones non prospectées

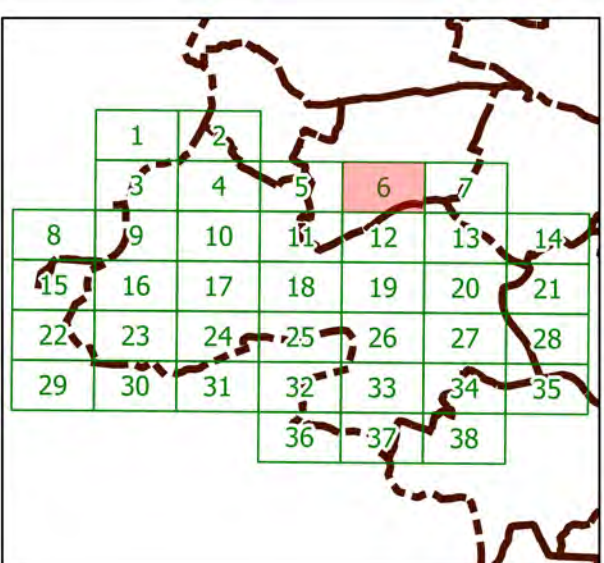
Réseau hydrographique

-  Réseau hydrographique (BD TOPO)
-  Réseau hydrographique (CDALR)
-  Réseau hydrographique complémentaire (terrain)

Repères

-  Limites communales

0 100 200 m



Commentaires :

Inventaire de connaissance dans le cadre de l'élaboration du PLUi de l'agglomération de la Rochelle - NB :






- * Ceci n'est pas un inventaire au titre de la Police de l'Eau
- * Inventaire non exhaustif
- * Prospections de terrain effectuées au printemps 2015 ainsi qu'en mars et juin 2016.

Commune de la Rochelle




PLANCHE 6

Légende

Observations complémentaires

-  Collecteur/Bassin d'orage
-  Puits
-  Remblai
-  Source
-  Zone humide aménagée





Sondages pédologiques

-  Aucun trait d'hydromorphie
-  Sondage caractéristique de zone humide
-  Hydromorphie significative en profondeur




Zones humides et autres zones

-  Zones humides


Zones non humides d'intérêt

-  Plans d'eau et mares
-  Milieux artificialisés (lagunes, port)
-  Zones non humides inondables
-  Zones non prospectées

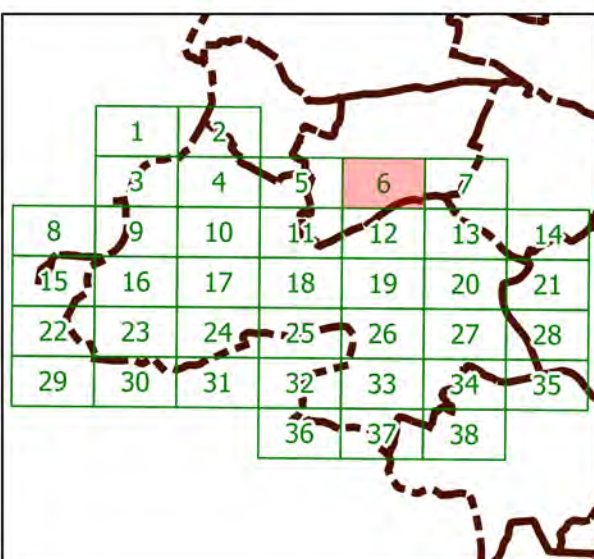
Réseau hydrographique

-  Réseau hydrographique (BD TOPO)
-  Réseau hydrographique (CDALR)
-  Réseau hydrographique complémentaire (terrain)

Repères

-  Limites communales

0 100 200 m



Commentaires :

Inventaire de connaissance dans le cadre de l'élaboration du PLUi de l'agglomération de la Rochelle - NB :






- * Ceci n'est pas un inventaire au titre de la Police de l'Eau
- * Inventaire non exhaustif
- * Prospections de terrain effectuées au printemps 2015 ainsi qu'en mars et juin 2016.

Commune de la Rochelle




PLANCHE 7

Légende






Observations complémentaires

-  Collecteur/Bassin d'orage
-  Puits
-  Remblai
-  Source
-  Zone humide aménagée




Sondages pédologiques

-  Aucun trait d'hydromorphie
-  Sondage caractéristique de zone humide
-  Hydromorphie significative en profondeur


Zones humides et autres zones

-  Zones humides
-  Plans d'eau et mares
-  Milieux artificialisés (lagunes, port)
-  Zones non humides inondables
-  Zones non prospectées

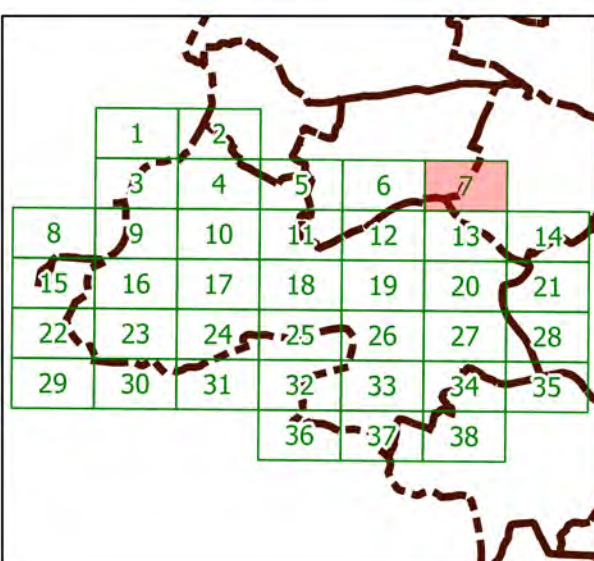
Réseau hydrographique

-  Réseau hydrographique (BD TOPO)
-  Réseau hydrographique (CDALR)
-  Réseau hydrographique complémentaire (terrain)

Repères

-  Limites communales

0 100 200 m



Commentaires :

Inventaire de connaissance dans le cadre de l'élaboration du PLUi de l'agglomération de la Rochelle - NB :






- * Ceci n'est pas un inventaire au titre de la Police de l'Eau
- * Inventaire non exhaustif
- * Prospections de terrain effectuées au printemps 2015 ainsi qu'en mars et juin 2016.

Commune de la Rochelle




PLANCHE 7

Légende

Observations complémentaires

-  Collecteur/Bassin d'orage
-  Puits
-  Remblai
-  Source
-  Zone humide aménagée





Sondages pédologiques

-  Aucun trait d'hydromorphie
-  Sondage caractéristique de zone humide
-  Hydromorphie significative en profondeur




Zones humides et autres zones

-  Zones humides


Zones non humides d'intérêt

-  Plans d'eau et mares
-  Milieux artificialisés (lagunes, port)
-  Zones non humides inondables
-  Zones non prospectées

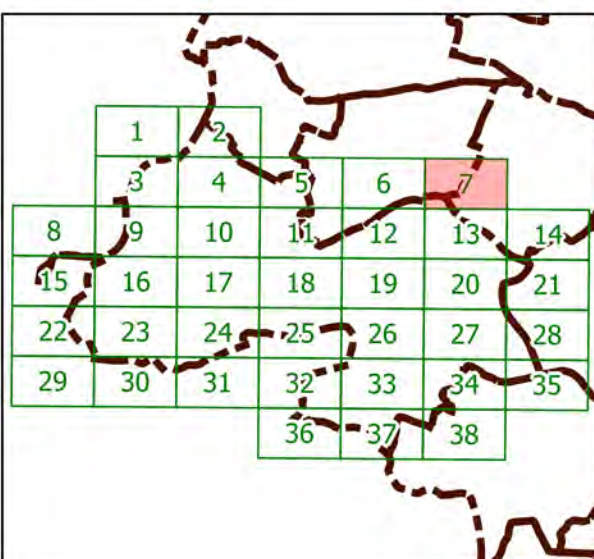
Réseau hydrographique

-  Réseau hydrographique (BD TOPO)
-  Réseau hydrographique (CDALR)
-  Réseau hydrographique complémentaire (terrain)

Repères

-  Limites communales

0 100 200 m



Commentaires :

Inventaire de connaissance dans le cadre de l'élaboration du PLUi de l'agglomération de la Rochelle - NB :






- * Ceci n'est pas un inventaire au titre de la Police de l'Eau
- * Inventaire non exhaustif
- * Prospections de terrain effectuées au printemps 2015 ainsi qu'en mars et juin 2016.

Commune de la Rochelle




PLANCHE 8

Légende

Observations complémentaires

-  Collecteur/Bassin d'orage
-  Puits
-  Remblai
-  Source
-  Zone humide aménagée





Sondages pédologiques

-  Aucun trait d'hydromorphie
-  Sondage caractéristique de zone humide
-  Hydromorphie significative en profondeur




Zones humides et autres zones

-  Zones humides


Zones non humides d'intérêt

-  Plans d'eau et mares
-  Milieux artificialisés (lagunes, port)
-  Zones non humides inondables
-  Zones non prospectées


Réseau hydrographique

-  Réseau hydrographique (BD TOPO)
-  Réseau hydrographique (CDALR)
-  Réseau hydrographique complémentaire (terrain)

Repères

-  Limites communales

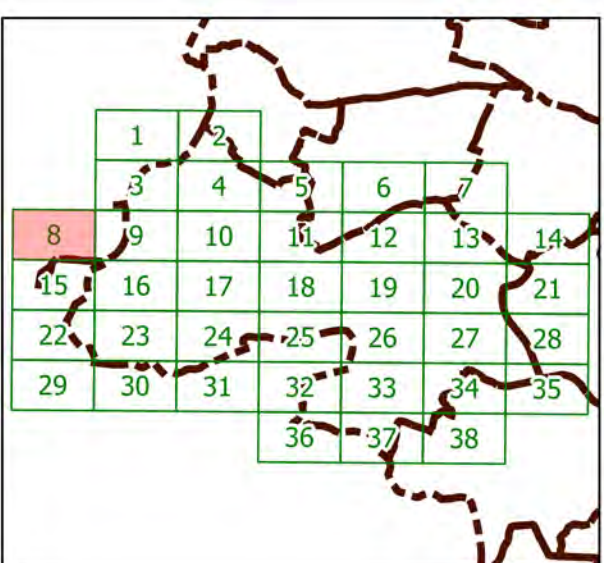
0 100 200 m



Inventaire de connaissance dans le cadre de l'élaboration du PLUi de l'agglomération de la Rochelle - NB :

- * Ceci n'est pas un inventaire au titre de la Police de l'Eau
- * Inventaire non exhaustif
- * Prospections de terrain effectuées au printemps 2015 ainsi qu'en mars et juin 2016.

Commentaires :








Commune de la Rochelle




PLANCHE 8

Légende

Observations complémentaires

-  Collecteur/Bassin d'orage
-  Puits
-  Remblai
-  Source
-  Zone humide aménagée





Sondages pédologiques

-  Aucun trait d'hydromorphie
-  Sondage caractéristique de zone humide
-  Hydromorphie significative en profondeur




Zones humides et autres zones

-  Zones humides


Zones non humides d'intérêt

-  Plans d'eau et mares
-  Milieux artificialisés (lagunes, port)
-  Zones non humides inondables
-  Zones non prospectées


Réseau hydrographique

-  Réseau hydrographique (BD TOPO)
-  Réseau hydrographique (CDALR)
-  Réseau hydrographique complémentaire (terrain)

Repères

-  Limites communales

0 100 200 m



Inventaire de connaissance dans le cadre de l'élaboration du PLUi de l'agglomération de la Rochelle - NB :

- * Ceci n'est pas un inventaire au titre de la Police de l'Eau
- * Inventaire non exhaustif
- * Prospections de terrain effectuées au printemps 2015 ainsi qu'en mars et juin 2016.

Commentaires :

Commune de la Rochelle

PLANCHE 9

Légende

Observations complémentaires

- Collecteur/Bassin d'orage
- Puits
- Remblai
- Source
- Zone humide aménagée

Sondages pédologiques

- Aucun trait d'hydromorphie
- Sondage caractéristique de zone humide
- Hydromorphie significative en profondeur

Zones humides et autres zones

- Zones humides
- Plans d'eau et mares
- Milieux artificialisés (lagunes, port)
- Zones non humides inondables
- Zones non prospectées

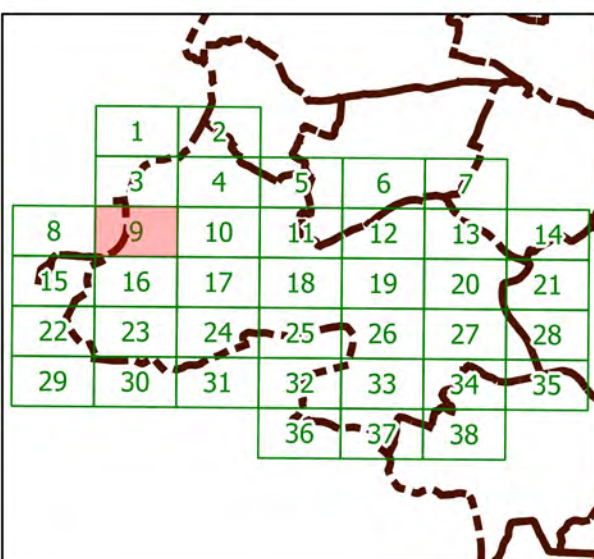
Réseau hydrographique

- Réseau hydrographique (BD TOPO)
- Réseau hydrographique (CDALR)
- Réseau hydrographique complémentaire (terrain)

Repères

- Limites communales

0 100 200 m



Commentaires :

Inventaire de connaissance dans le cadre de l'élaboration du PLUi de l'agglomération de la Rochelle - NB :






- * Ceci n'est pas un inventaire au titre de la Police de l'Eau
- * Inventaire non exhaustif
- * Prospections de terrain effectuées au printemps 2015 ainsi qu'en mars et juin 2016.

Commune de la Rochelle




PLANCHE 9

Légende






Observations complémentaires

-  Collecteur/Bassin d'orage
-  Puits
-  Remblai
-  Source
-  Zone humide aménagée




Sondages pédologiques

-  Aucun trait d'hydromorphie
-  Sondage caractéristique de zone humide
-  Hydromorphie significative en profondeur

Zones humides et autres zones

-  Zones humides
-  Plans d'eau et mares
-  Milieux artificialisés (lagunes, port)
-  Zones non humides inondables
-  Zones non prospectées

Réseau hydrographique

-  Réseau hydrographique (BD TOPO)
-  Réseau hydrographique (CDALR)
-  Réseau hydrographique complémentaire (terrain)

Repères

-  Limites communales

0 100 200 m



Inventaire de connaissance dans le cadre de l'élaboration du PLUi de l'agglomération de la Rochelle - NB :

- * Ceci n'est pas un inventaire au titre de la Police de l'Eau
- * Inventaire non exhaustif
- * Prospections de terrain effectuées au printemps 2015 ainsi qu'en mars et juin 2016.





Commentaires :

Commune de la Rochelle




PLANCHE 10

Légende






Observations complémentaires

-  Collecteur/Bassin d'orage
-  Puits
-  Remblai
-  Source
-  Zone humide aménagée




Sondages pédologiques

-  Aucun trait d'hydromorphie
-  Sondage caractéristique de zone humide
-  Hydromorphie significative en profondeur


Zones humides et autres zones

-  Zones humides
- Zones non humides d'intérêt**
-  Plans d'eau et mares
-  Milieux artificialisés (lagunes, port)
-  Zones non humides inondables
-  Zones non prospectées

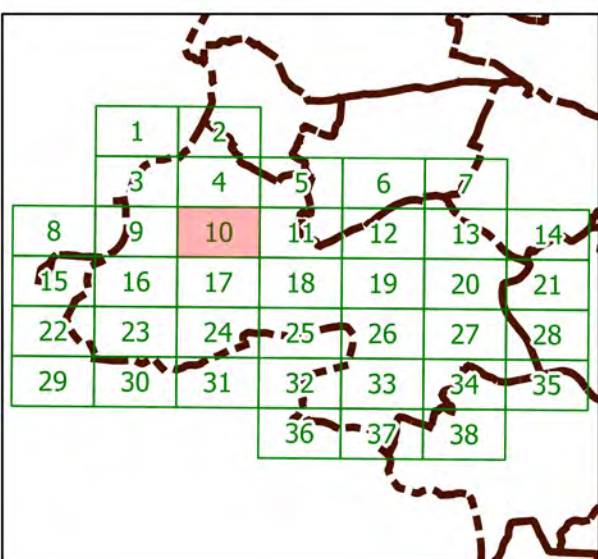
Réseau hydrographique

-  Réseau hydrographique (BD TOPO)
-  Réseau hydrographique (CDALR)
-  Réseau hydrographique complémentaire (terrain)

Repères

-  Limites communales

0 100 200 m



Commentaires :

Inventaire de connaissance dans le cadre de l'élaboration du PLUi de l'agglomération de la Rochelle - NB :





- * Ceci n'est pas un inventaire au titre de la Police de l'Eau
- * Inventaire non exhaustif
- * Prospections de terrain effectuées au printemps 2015 ainsi qu'en mars et juin 2016.

Commune de la Rochelle




PLANCHE 10

Légende

Observations complémentaires

-  Collecteur/Bassin d'orage
-  Puits
-  Remblai
-  Source
-  Zone humide aménagée





Sondages pédologiques

-  Aucun trait d'hydromorphie
-  Sondage caractéristique de zone humide
-  Hydromorphie significative en profondeur




Zones humides et autres zones

-  Zones humides

Zones non humides d'intérêt

-  Plans d'eau et mares
-  Milieux artificialisés (lagunes, port)
-  Zones non humides inondables
-  Zones non prospectées

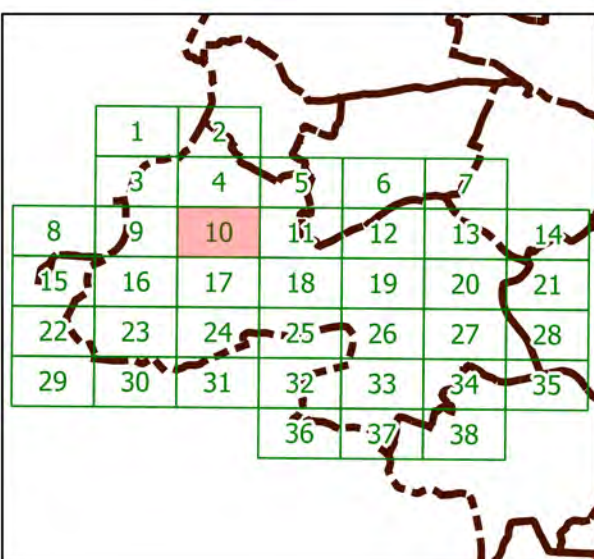
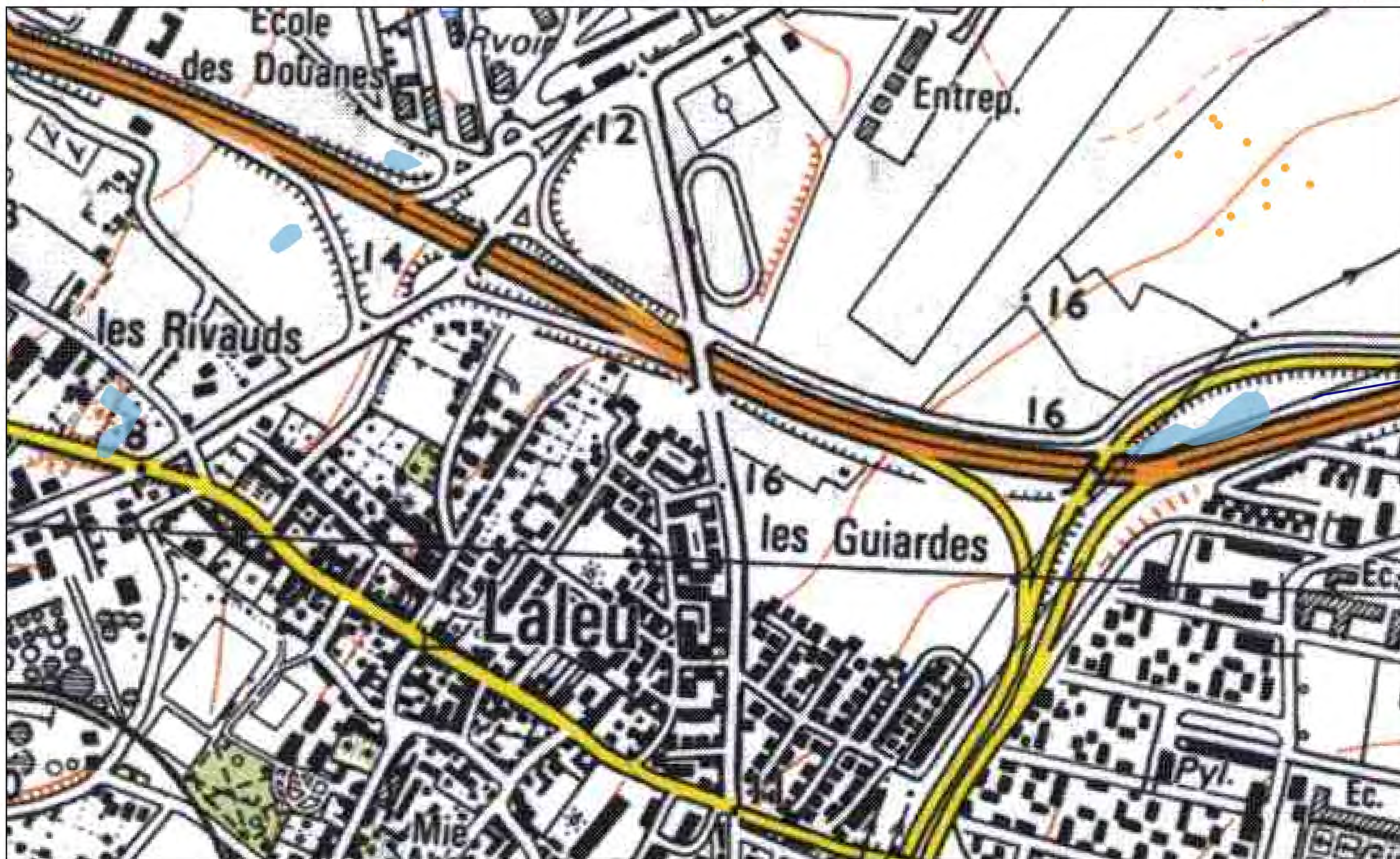
Réseau hydrographique

-  Réseau hydrographique (BD TOPO)
-  Réseau hydrographique (CDALR)
-  Réseau hydrographique complémentaire (terrain)

Repères

-  Limites communales

0 100 200 m



Commentaires :

Inventaire de connaissance dans le cadre de l'élaboration du PLUi de l'agglomération de la Rochelle - NB :

- * Ceci n'est pas un inventaire au titre de la Police de l'Eau
- * Inventaire non exhaustif
- * Prospections de terrain effectuées au printemps 2015 ainsi qu'en mars et juin 2016.

Commune de la Rochelle

PLANCHE 11

Légende

Observations complémentaires

- Collecteur/Bassin d'orage
- Puits
- Remblai
- Source
- Zone humide aménagée

Sondages pédologiques

- Aucun trait d'hydromorphie
- Sondage caractéristique de zone humide
- Hydromorphie significative en profondeur

Zones humides et autres zones

- Zones humides
- Zones non humides d'intérêt**
- Plans d'eau et mares
- Milieux artificialisés (lagunes, port)
- Zones non humides inondables
- Zones non prospectées

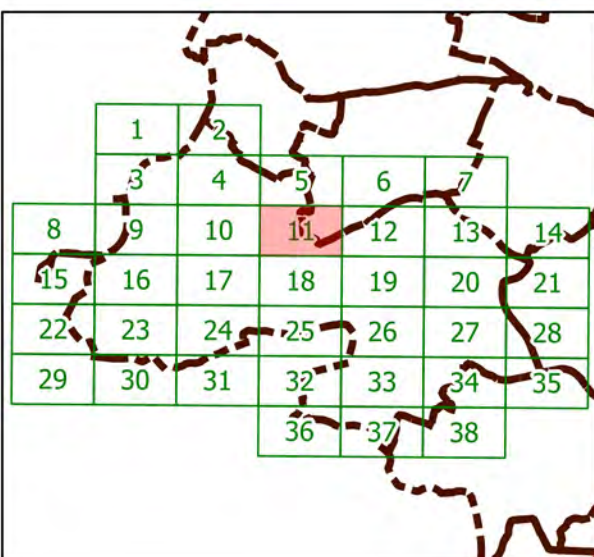
Réseau hydrographique

- Réseau hydrographique (BD TOPO)
- Réseau hydrographique (CDALR)
- Réseau hydrographique complémentaire (terrain)

Repères

- Limites communales

0 100 200 m



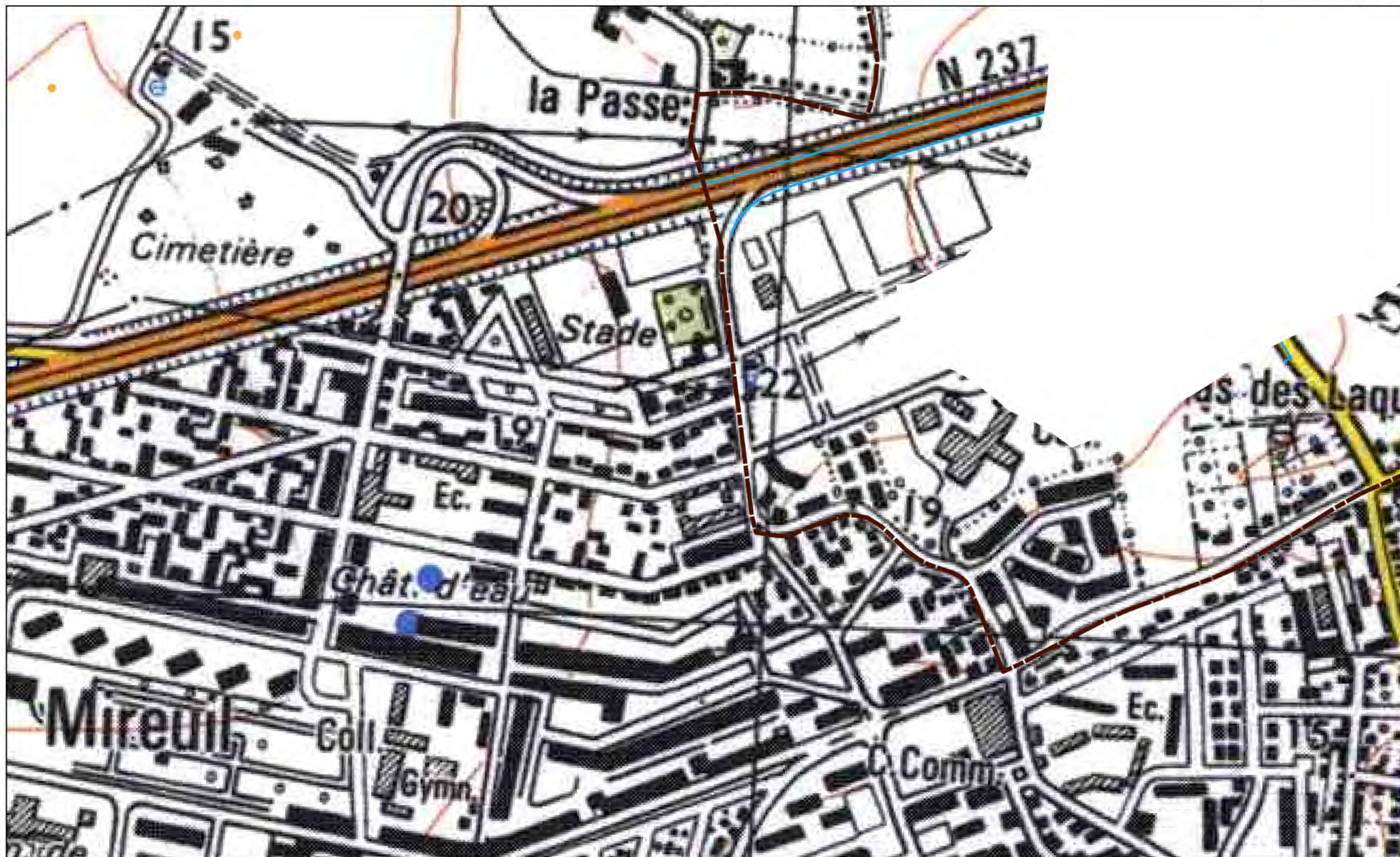
Commentaires :

Inventaire de connaissance dans le cadre de l'élaboration du PLUi de l'agglomération de la Rochelle - NB :

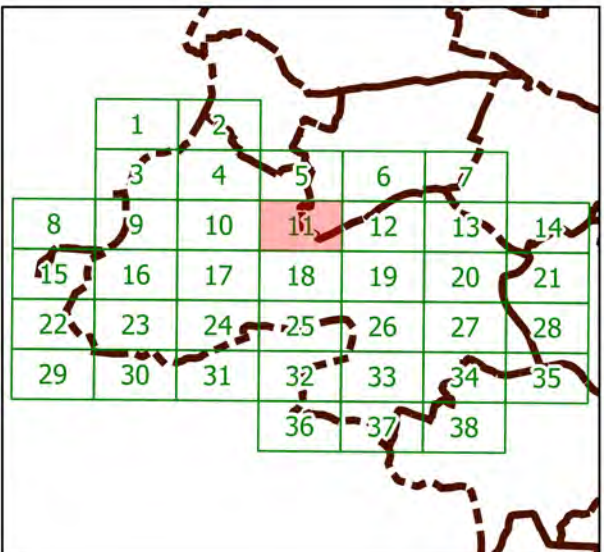
- * Ceci n'est pas un inventaire au titre de la Police de l'Eau
- * Inventaire non exhaustif
- * Prospections de terrain effectuées au printemps 2015 ainsi qu'en mars et juin 2016.

Commune de la Rochelle

PLANCHE 11



- Légende**
- Observations complémentaires**
-  Collecteur/Bassin d'orage
 -  Puits
 -  Remblai
 -  Source
 -  Zone humide aménagée
- Sondages pédologiques**
-  Aucun trait d'hydromorphie
 -  Sondage caractéristique de zone humide
 -  Hydromorphie significative en profondeur
- Zones humides et autres zones**
-  Zones humides
- Zones non humides d'intérêt**
-  Plans d'eau et mares
 -  Milieux artificialisés (lagunes, port)
 -  Zones non humides inondables
 -  Zones non prospectées
- Réseau hydrographique**
-  Réseau hydrographique (BD TOPO)
 -  Réseau hydrographique (CDALR)
 -  Réseau hydrographique complémentaire (terrain)
- Repères**
-  Limites communales



Commentaires :

Inventaire de connaissance dans le cadre de l'élaboration du PLUi de l'agglomération de la Rochelle - NB :






- * Ceci n'est pas un inventaire au titre de la Police de l'Eau
- * Inventaire non exhaustif
- * Prospections de terrain effectuées au printemps 2015 ainsi qu'en mars et juin 2016.

Commune de la Rochelle




PLANCHE 12

Légende






Observations complémentaires

-  Collecteur/Bassin d'orage
-  Puits
-  Remblai
-  Source
-  Zone humide aménagée




Sondages pédologiques

-  Aucun trait d'hydromorphie
-  Sondage caractéristique de zone humide
-  Hydromorphie significative en profondeur


Zones humides et autres zones

-  Zones humides
- Zones non humides d'intérêt**
-  Plans d'eau et mares
-  Milieux artificialisés (lagunes, port)
-  Zones non humides inondables
-  Zones non prospectées

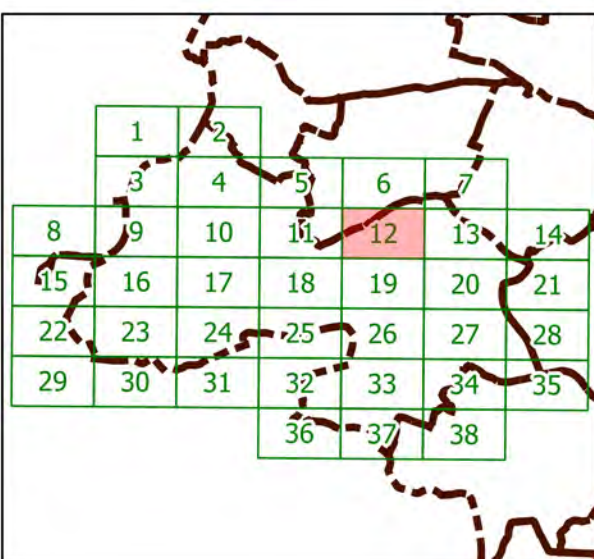
Réseau hydrographique

-  Réseau hydrographique (BD TOPO)
-  Réseau hydrographique (CDALR)
-  Réseau hydrographique complémentaire (terrain)

Repères

-  Limites communales

0 100 200 m



Commentaires :

Inventaire de connaissance dans le cadre de l'élaboration du PLUi de l'agglomération de la Rochelle - NB :






- * Ceci n'est pas un inventaire au titre de la Police de l'Eau
- * Inventaire non exhaustif
- * Prospections de terrain effectuées au printemps 2015 ainsi qu'en mars et juin 2016.

Commune de la Rochelle




PLANCHE 12

Légende

Observations complémentaires

-  Collecteur/Bassin d'orage
-  Puits
-  Remblai
-  Source
-  Zone humide aménagée





Sondages pédologiques

-  Aucun trait d'hydromorphie
-  Sondage caractéristique de zone humide
-  Hydromorphie significative en profondeur




Zones humides et autres zones

-  Zones humides


Zones non humides d'intérêt

-  Plans d'eau et mares
-  Milieux artificialisés (lagunes, port)
-  Zones non humides inondables
-  Zones non prospectées

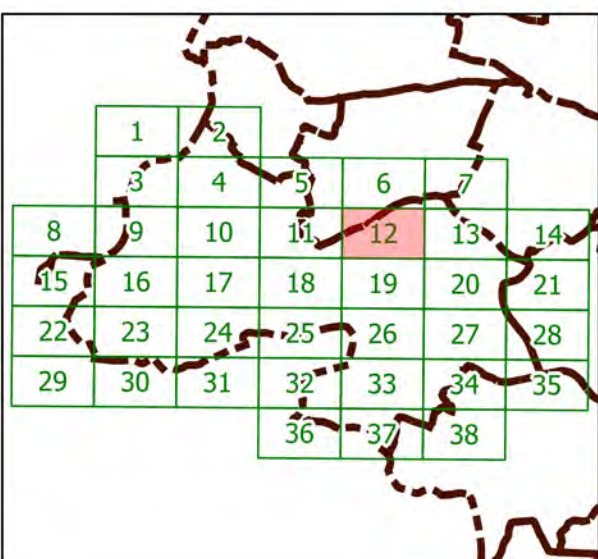
Réseau hydrographique

-  Réseau hydrographique (BD TOPO)
-  Réseau hydrographique (CDALR)
-  Réseau hydrographique complémentaire (terrain)

Repères

-  Limites communales

0 100 200 m



Commentaires :

Inventaire de connaissance dans le cadre de l'élaboration du PLUi de l'agglomération de la Rochelle - NB :

- * Ceci n'est pas un inventaire au titre de la Police de l'Eau
- * Inventaire non exhaustif
- * Prospections de terrain effectuées au printemps 2015 ainsi qu'en mars et juin 2016.

Commune de la Rochelle

PLANCHE 13

Légende

Observations complémentaires

- Collecteur/Bassin d'orage
- Puits
- Remblai
- Source
- Zone humide aménagée

Sondages pédologiques

- Aucun trait d'hydromorphie
- Sondage caractéristique de zone humide
- Hydromorphie significative en profondeur

Zones humides et autres zones

- Zones humides
- Zones non humides d'intérêt**
- Plans d'eau et mares
- Milieux artificialisés (lagunes, port)
- Zones non humides inondables
- Zones non prospectées

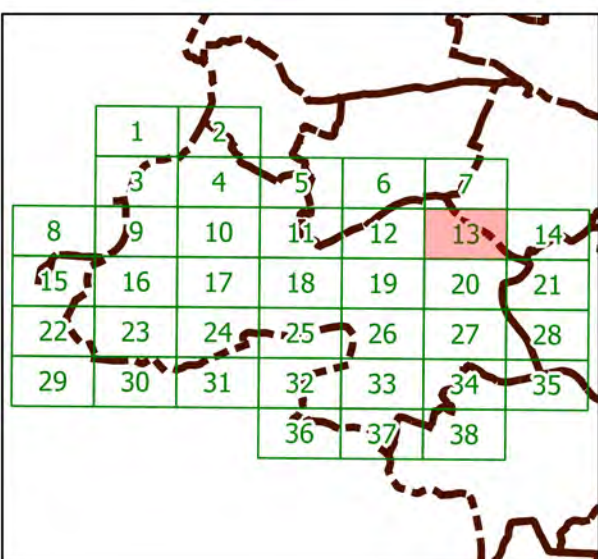
Réseau hydrographique

- Réseau hydrographique (BD TOPO)
- Réseau hydrographique (CDALR)
- Réseau hydrographique complémentaire (terrain)

Repères

- Limites communales

0 100 200 m



Commentaires :

Inventaire de connaissance dans le cadre de l'élaboration du PLUi de l'agglomération de la Rochelle - NB :

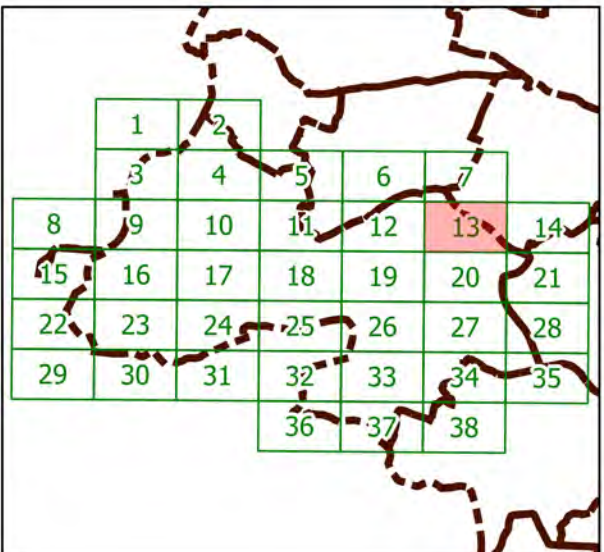
- * Ceci n'est pas un inventaire au titre de la Police de l'Eau
- * Inventaire non exhaustif
- * Prospections de terrain effectuées au printemps 2015 ainsi qu'en mars et juin 2016.

Commune de la Rochelle

PLANCHE 13



- Légende**
- Observations complémentaires**
-  Collecteur/Bassin d'orage
 -  Puits
 -  Remblai
 -  Source
 -  Zone humide aménagée
- Sondages pédologiques**
-  Aucun trait d'hydromorphie
 -  Sondage caractéristique de zone humide
 -  Hydromorphie significative en profondeur
- Zones humides et autres zones**
-  Zones humides
- Zones non humides d'intérêt**
-  Plans d'eau et mares
 -  Milieux artificialisés (lagunes, port)
 -  Zones non humides inondables
 -  Zones non prospectées
- Réseau hydrographique**
-  Réseau hydrographique (BD TOPO)
 -  Réseau hydrographique (CDALR)
 -  Réseau hydrographique complémentaire (terrain)
- Repères**
-  Limites communales



Commentaires :

Inventaire de connaissance dans le cadre de l'élaboration du PLUi de l'agglomération de la Rochelle - NB :






- * Ceci n'est pas un inventaire au titre de la Police de l'Eau
- * Inventaire non exhaustif
- * Prospections de terrain effectuées au printemps 2015 ainsi qu'en mars et juin 2016.

Commune de la Rochelle




PLANCHE 14

Légende






Observations complémentaires

-  Collecteur/Bassin d'orage
-  Puits
-  Remblai
-  Source
-  Zone humide aménagée




Sondages pédologiques

-  Aucun trait d'hydromorphie
-  Sondage caractéristique de zone humide
-  Hydromorphie significative en profondeur


Zones humides et autres zones

-  Zones humides
- Zones non humides d'intérêt**
-  Plans d'eau et mares
-  Milieux artificialisés (lagunes, port)
-  Zones non humides inondables
-  Zones non prospectées

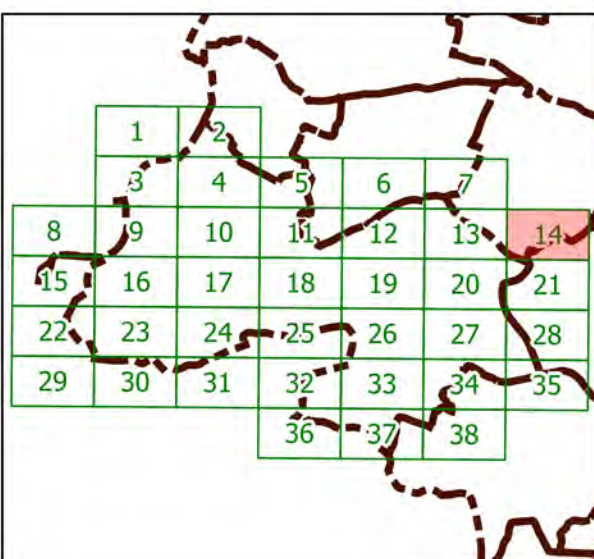
Réseau hydrographique

-  Réseau hydrographique (BD TOPO)
-  Réseau hydrographique (CDALR)
-  Réseau hydrographique complémentaire (terrain)

Repères

-  Limites communales

0 100 200 m



Commentaires :

Inventaire de connaissance dans le cadre de l'élaboration du PLUi de l'agglomération de la Rochelle - NB :






- * Ceci n'est pas un inventaire au titre de la Police de l'Eau
- * Inventaire non exhaustif
- * Prospections de terrain effectuées au printemps 2015 ainsi qu'en mars et juin 2016.

Commune de la Rochelle




PLANCHE 14

Légende

Observations complémentaires

-  Collecteur/Bassin d'orage
-  Puits
-  Remblai
-  Source
-  Zone humide aménagée





Sondages pédologiques

-  Aucun trait d'hydromorphie
-  Sondage caractéristique de zone humide
-  Hydromorphie significative en profondeur




Zones humides et autres zones

-  Zones humides


Zones non humides d'intérêt

-  Plans d'eau et mares
-  Milieux artificialisés (lagunes, port)
-  Zones non humides inondables
-  Zones non prospectées

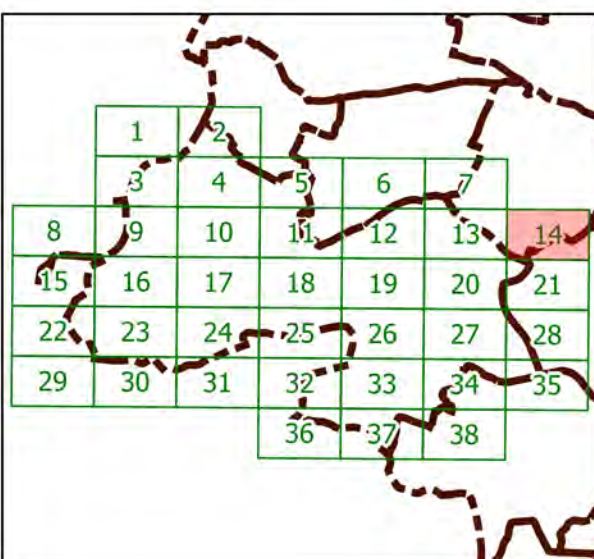
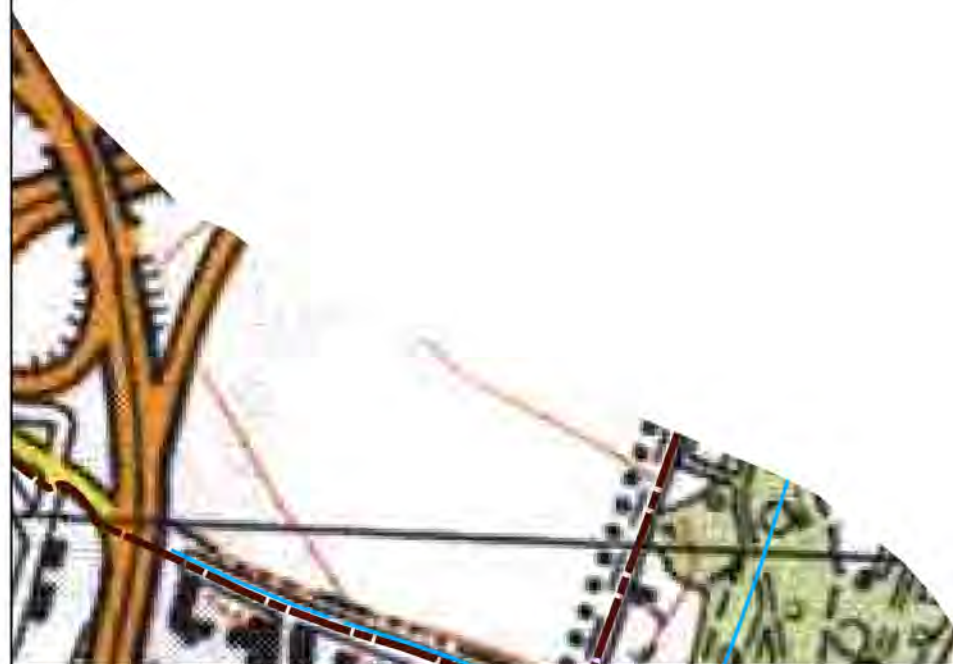
Réseau hydrographique

-  Réseau hydrographique (BD TOPO)
-  Réseau hydrographique (CDALR)
-  Réseau hydrographique complémentaire (terrain)

Repères

-  Limites communales

0 100 200 m





Commentaires :

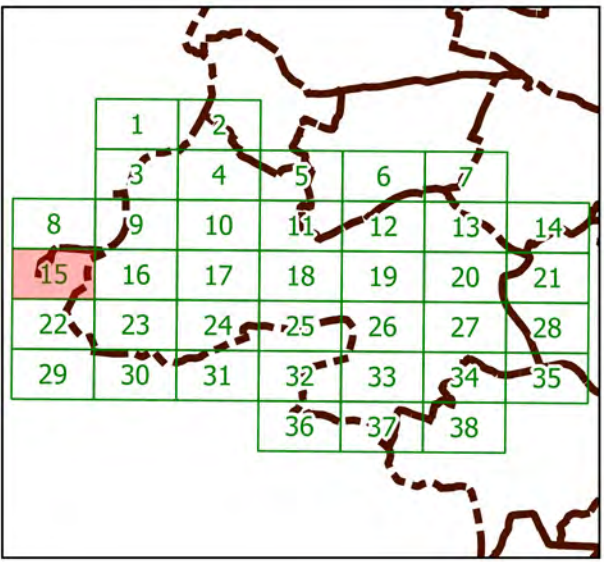
Inventaire de connaissance dans le cadre de l'élaboration du PLUi de l'agglomération de la Rochelle - NB :

- * Ceci n'est pas un inventaire au titre de la Police de l'Eau
- * Inventaire non exhaustif
- * Prospections de terrain effectuées au printemps 2015 ainsi qu'en mars et juin 2016.

Commune de la Rochelle

PLANCHE 15

- Légende**
- Observations complémentaires**
-  Collecteur/Bassin d'orage
 -  Puits
 -  Remblai
 -  Source
 -  Zone humide aménagée
- Sondages pédologiques**
-  Aucun trait d'hydromorphie
 -  Sondage caractéristique de zone humide
 -  Hydromorphie significative en profondeur
- Zones humides et autres zones**
-  Zones humides
- Zones non humides d'intérêt**
-  Plans d'eau et mares
 -  Milieux artificialisés (lagunes, port)
 -  Zones non humides inondables
 -  Zones non prospectées
- Réseau hydrographique**
-  Réseau hydrographique (BD TOPO)
 -  Réseau hydrographique (CDALR)
 -  Réseau hydrographique complémentaire (terrain)
- Repères**
-  Limites communales



Inventaire de connaissance dans le cadre de l'élaboration du PLUi de l'agglomération de la Rochelle - NB :

- * Ceci n'est pas un inventaire au titre de la Police de l'Eau
- * Inventaire non exhaustif
- * Prospections de terrain effectuées au printemps 2015 ainsi qu'en mars et juin 2016.

Commentaires :






Sources : ©IGN BD TOPO® (2010), BD ORTHO® (2014) - Données : CDA LR, Groupe d'acteurs locaux, BIOTOPE – Cartographie : Biotope, 2018.

Commune de la Rochelle




PLANCHE 15

Légende

Observations complémentaires

-  Collecteur/Bassin d'orage
-  Puits
-  Remblai
-  Source
-  Zone humide aménagée





Sondages pédologiques

-  Aucun trait d'hydromorphie
-  Sondage caractéristique de zone humide
-  Hydromorphie significative en profondeur




Zones humides et autres zones

-  Zones humides

Zones non humides d'intérêt

-  Plans d'eau et mares
-  Milieux artificialisés (lagunes, port)
-  Zones non humides inondables
-  Zones non prospectées

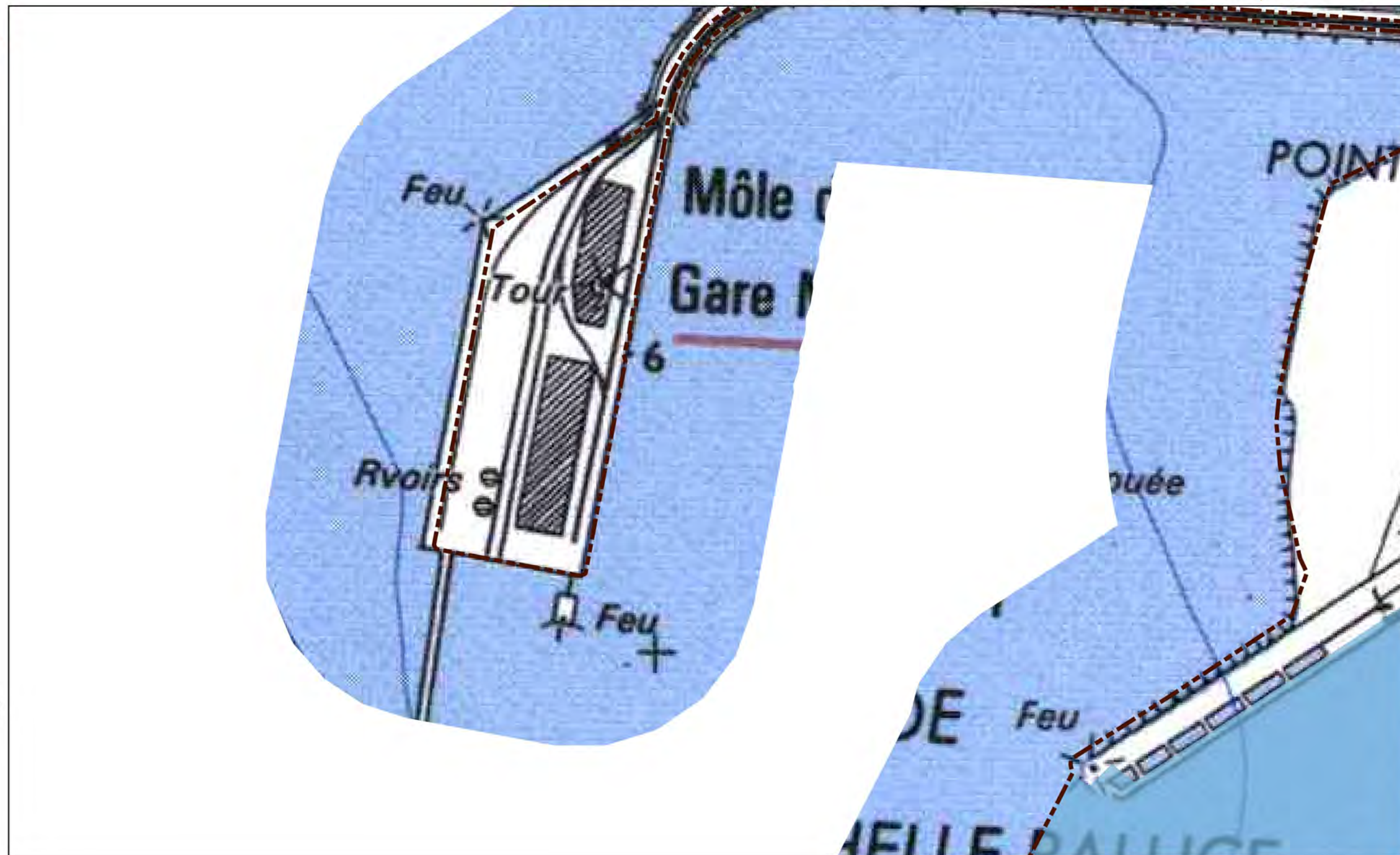
Réseau hydrographique

-  Réseau hydrographique (BD TOPO)
-  Réseau hydrographique (CDALR)
-  Réseau hydrographique complémentaire (terrain)

Repères

-  Limites communales

0 100 200 m



Inventaire de connaissance dans le cadre de l'élaboration du PLUi de l'agglomération de la Rochelle - NB :

* Ceci n'est pas un inventaire au titre de la Police de l'Eau
 * Inventaire non exhaustif
 * Prospections de terrain effectuées au printemps 2015 ainsi qu'en mars et juin 2016.

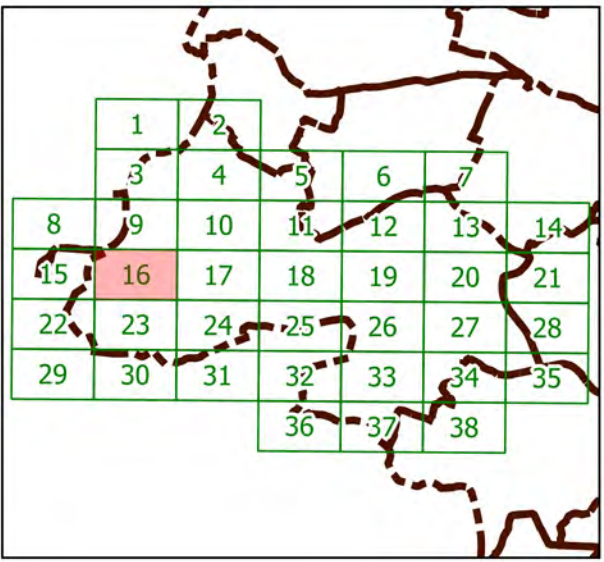
Commentaires :

Commune de la Rochelle

PLANCHE 16



- Légende**
- Observations complémentaires**
-  Collecteur/Bassin d'orage
 -  Puits
 -  Remblai
 -  Source
 -  Zone humide aménagée
- Sondages pédologiques**
-  Aucun trait d'hydromorphie
 -  Sondage caractéristique de zone humide
 -  Hydromorphie significative en profondeur
- Zones humides et autres zones**
-  Zones humides
- Zones non humides d'intérêt**
-  Plans d'eau et mares
 -  Milieux artificialisés (lagunes, port)
 -  Zones non humides inondables
 -  Zones non prospectées
- Réseau hydrographique**
-  Réseau hydrographique (BD TOPO)
 -  Réseau hydrographique (CDALR)
 -  Réseau hydrographique complémentaire (terrain)
- Repères**
-  Limites communales



Commentaires :

Inventaire de connaissance dans le cadre de l'élaboration du PLUi de l'agglomération de la Rochelle - NB :

- * Ceci n'est pas un inventaire au titre de la Police de l'Eau
- * Inventaire non exhaustif
- * Prospections de terrain effectuées au printemps 2015 ainsi qu'en mars et juin 2016.



Sources : ©IGN BD TOPO® (2010), BD ORTHO® (2014) - Données : CDA LR, Groupe d'acteurs locaux, BIOTOPE – Cartographie : Biotope, 2018.

Commune de la Rochelle




PLANCHE 16

Légende

Observations complémentaires

-  Collecteur/Bassin d'orage
-  Puits
-  Remblai
-  Source
-  Zone humide aménagée





Sondages pédologiques

-  Aucun trait d'hydromorphie
-  Sondage caractéristique de zone humide
-  Hydromorphie significative en profondeur




Zones humides et autres zones

-  Zones humides

Zones non humides d'intérêt

-  Plans d'eau et mares
-  Milieux artificialisés (lagunes, port)
-  Zones non humides inondables
-  Zones non prospectées

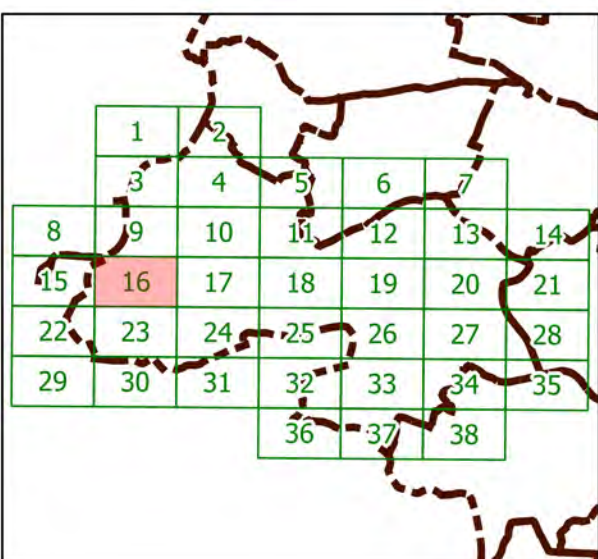
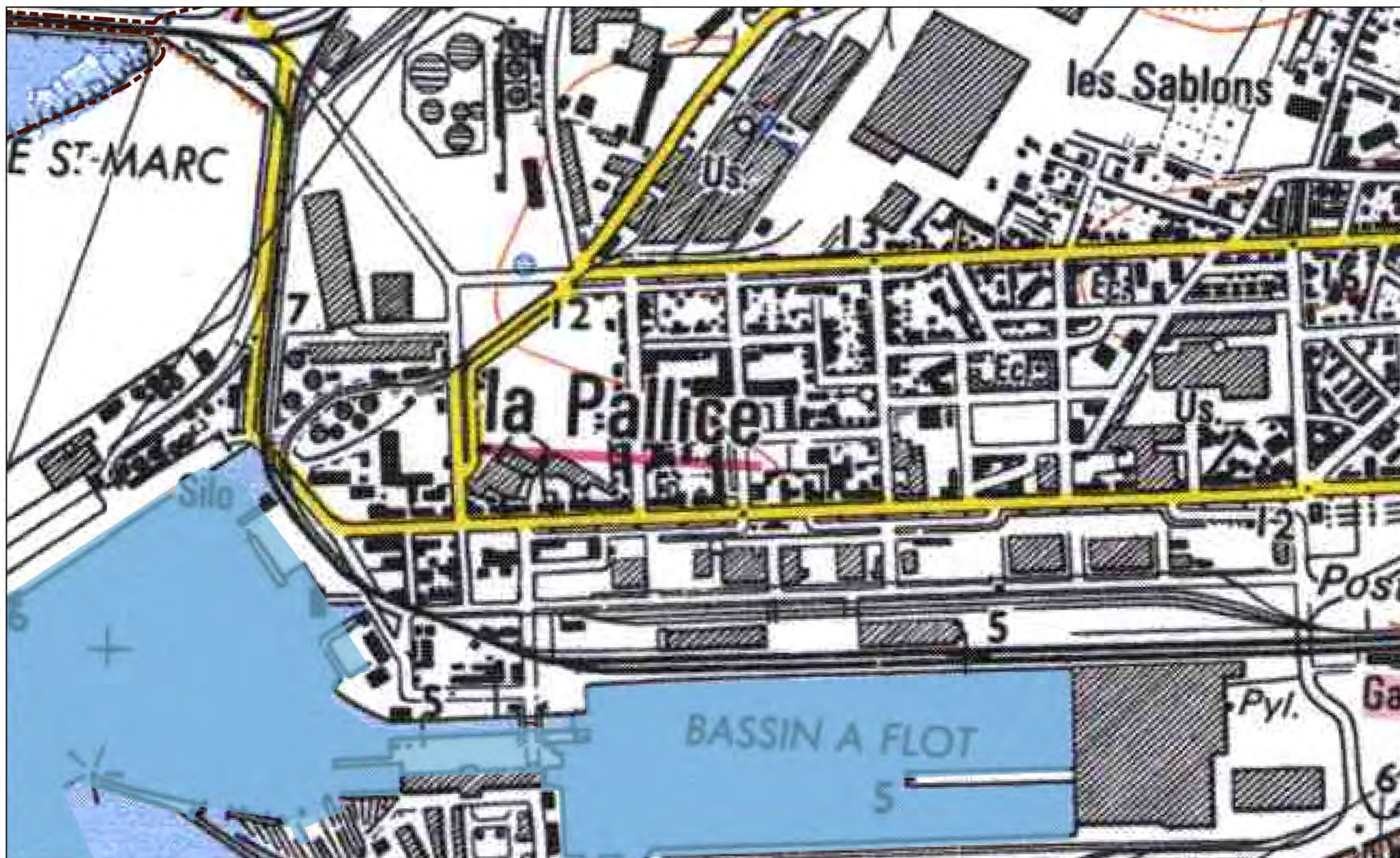
Réseau hydrographique

-  Réseau hydrographique (BD TOPO)
-  Réseau hydrographique (CDALR)
-  Réseau hydrographique complémentaire (terrain)

Repères

-  Limites communales

0 100 200 m



Commentaires :

Inventaire de connaissance dans le cadre de l'élaboration du PLUi de l'agglomération de la Rochelle - NB :

- * Ceci n'est pas un inventaire au titre de la Police de l'Eau
- * Inventaire non exhaustif
- * Prospections de terrain effectuées au printemps 2015 ainsi qu'en mars et juin 2016.

Commune de la Rochelle

PLANCHE 17



Légende

Observations complémentaires

- Collecteur/Bassin d'orage
- Puits
- Remblai
- Source
- Zone humide aménagée

Sondages pédologiques

- Aucun trait d'hydromorphie
- Sondage caractéristique de zone humide
- Hydromorphie significative en profondeur

Zones humides et autres zones

- Zones humides
- Plans d'eau et mares
- Milieux artificialisés (lagunes, port)
- Zones non humides inondables
- Zones non prospectées

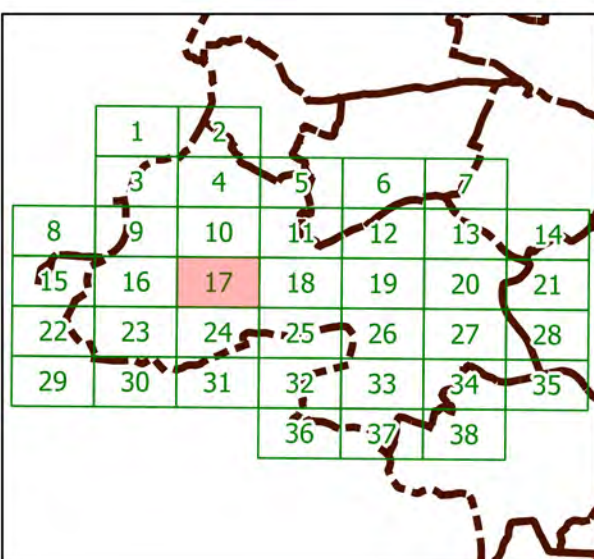
Réseau hydrographique

- Réseau hydrographique (BD TOPO)
- Réseau hydrographique (CDALR)
- Réseau hydrographique complémentaire (terrain)

Repères

- Limites communales

0 100 200 m



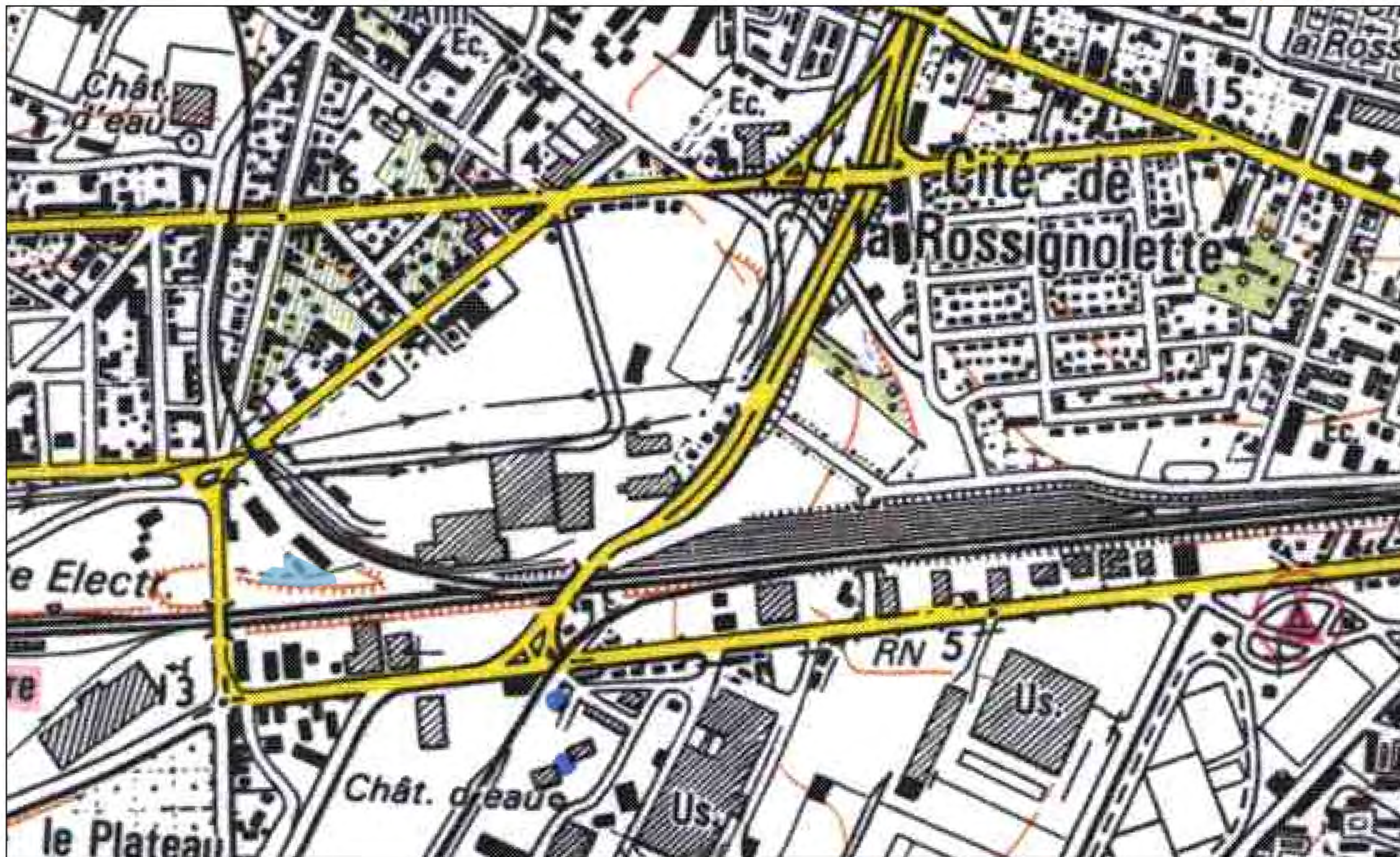
Commentaires :

Inventaire de connaissance dans le cadre de l'élaboration du PLUi de l'agglomération de la Rochelle - NB :

- * Ceci n'est pas un inventaire au titre de la Police de l'Eau
- * Inventaire non exhaustif
- * Prospections de terrain effectuées au printemps 2015 ainsi qu'en mars et juin 2016.




Commune de la Rochelle

PLANCHE 17






Légende

Observations complémentaires

-  Collecteur/Bassin d'orage
-  Puits
-  Remblai
-  Source
-  Zone humide aménagée





Sondages pédologiques

-  Aucun trait d'hydromorphie
-  Sondage caractéristique de zone humide
-  Hydromorphie significative en profondeur




Zones humides et autres zones

-  Zones humides


Zones non humides d'intérêt

-  Plans d'eau et mares
-  Milieux artificialisés (lagunes, port)
-  Zones non humides inondables
-  Zones non prospectées

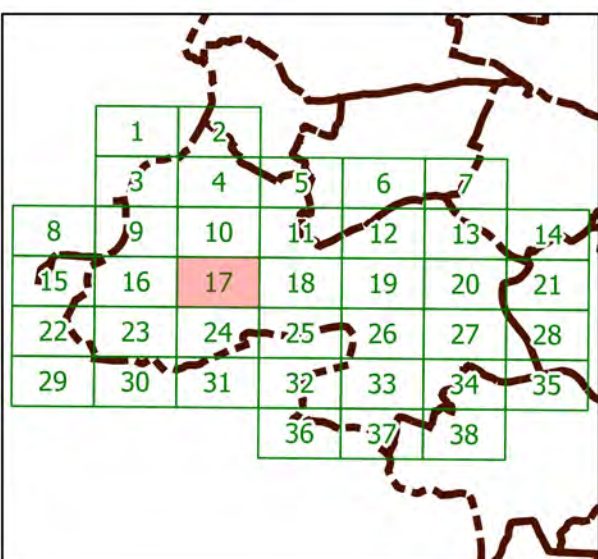
Réseau hydrographique

-  Réseau hydrographique (BD TOPO)
-  Réseau hydrographique (CDALR)
-  Réseau hydrographique complémentaire (terrain)

Repères

-  Limites communales

0 100 200 m



Commentaires :

Inventaire de connaissance dans le cadre de l'élaboration du PLUi de l'agglomération de la Rochelle - NB :

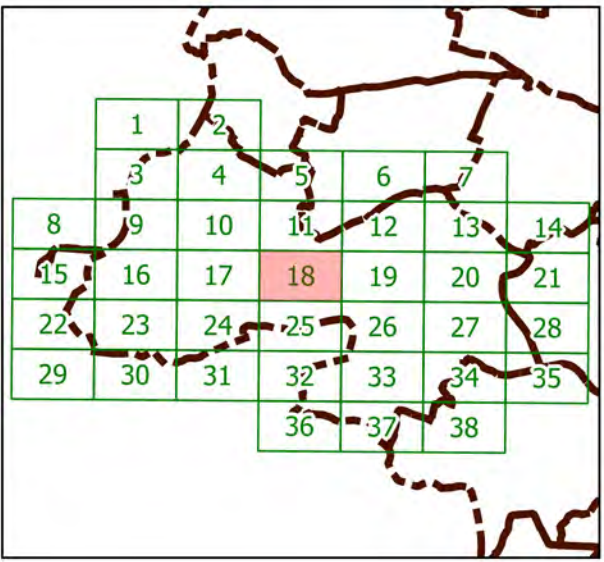
- * Ceci n'est pas un inventaire au titre de la Police de l'Eau
- * Inventaire non exhaustif
- * Prospections de terrain effectuées au printemps 2015 ainsi qu'en mars et juin 2016.

Commune de la Rochelle

PLANCHE 18



- Légende**
- Observations complémentaires**
-  Collecteur/Bassin d'orage
 -  Puits
 -  Remblai
 -  Source
 -  Zone humide aménagée
- Sondages pédologiques**
-  Aucun trait d'hydromorphie
 -  Sondage caractéristique de zone humide
 -  Hydromorphie significative en profondeur
- Zones humides et autres zones**
-  Zones humides
- Zones non humides d'intérêt**
-  Plans d'eau et mares
 -  Milieux artificialisés (lagunes, port)
 -  Zones non humides inondables
 -  Zones non prospectées
- Réseau hydrographique**
-  Réseau hydrographique (BD TOPO)
 -  Réseau hydrographique (CDALR)
 -  Réseau hydrographique complémentaire (terrain)
- Repères**
-  Limites communales



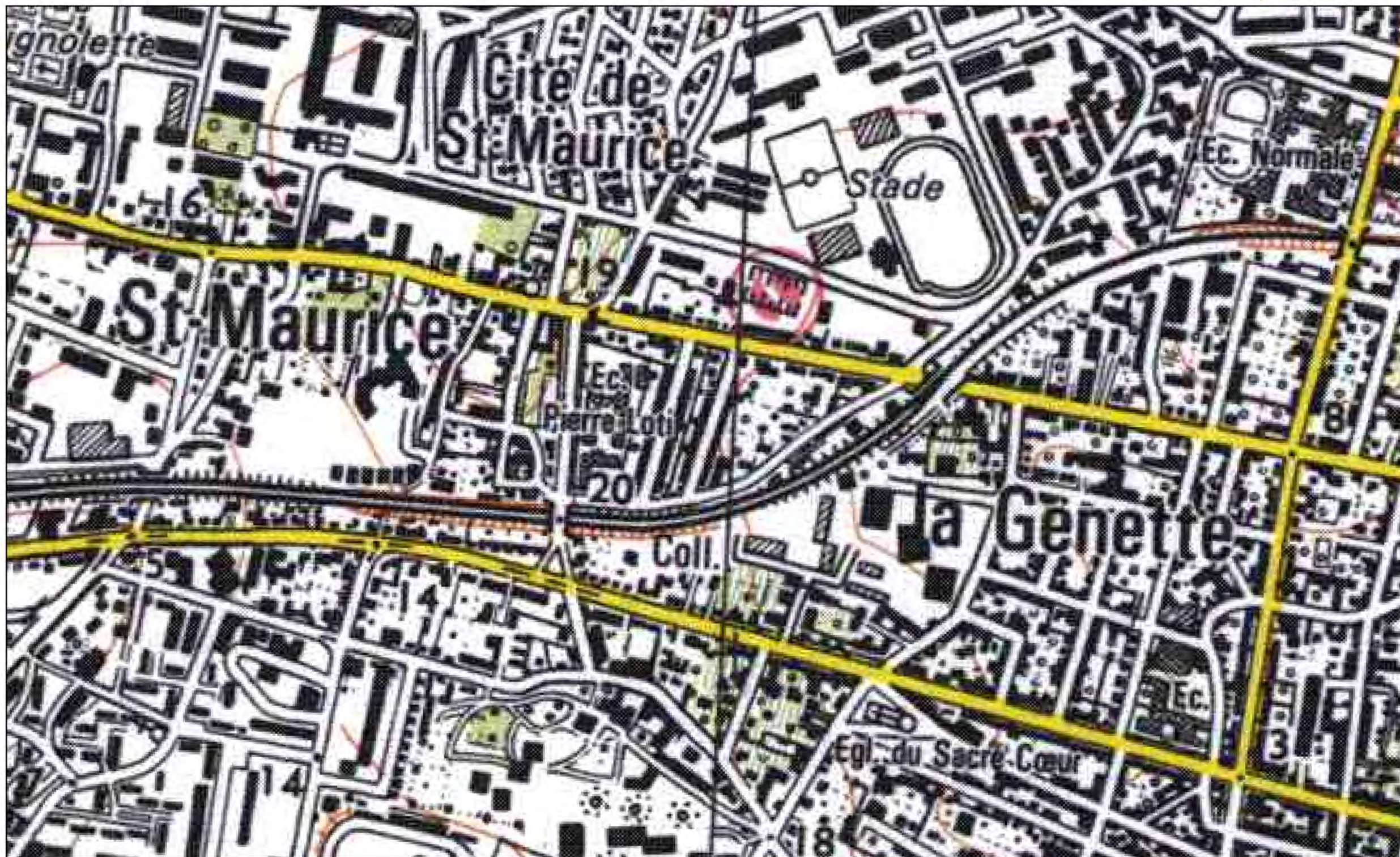
Commentaires :

Inventaire de connaissance dans le cadre de l'élaboration du PLUi de l'agglomération de la Rochelle - NB :

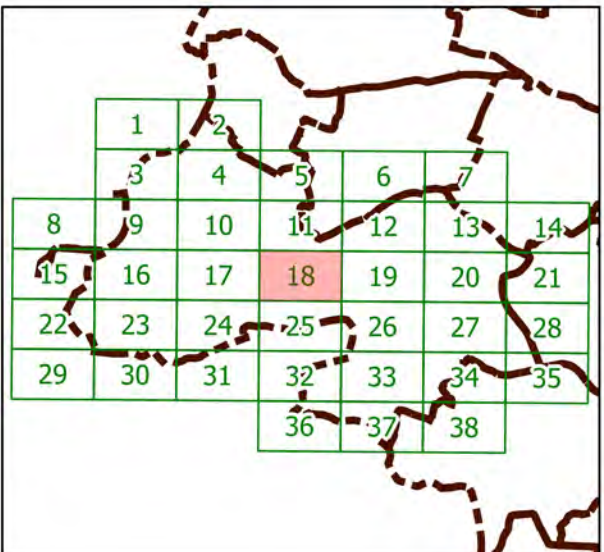
- * Ceci n'est pas un inventaire au titre de la Police de l'Eau
- * Inventaire non exhaustif
- * Prospections de terrain effectuées au printemps 2015 ainsi qu'en mars et juin 2016.

Commune de la Rochelle

PLANCHE 18



- Légende**
- Observations complémentaires**
- Collecteur/Bassin d'orage
 - ⦿ Puits
 - ⬆ Remblai
 - ★ Source
 - Zone humide aménagée
- Sondages pédologiques**
- Aucun trait d'hydromorphie
 - Sondage caractéristique de zone humide
 - Hydromorphie significative en profondeur
- Zones humides et autres zones**
- Zones humides
- Zones non humides d'intérêt**
- Plans d'eau et mares
 - Milieux artificialisés (lagunes, port)
 - Zones non humides inondables
 - ⊠ Zones non prospectées
- Réseau hydrographique**
- Réseau hydrographique (BD TOPO)
 - Réseau hydrographique (CDALR)
 - Réseau hydrographique complémentaire (terrain)
- Repères**
- ⬠ Limites communales



Commentaires :

Inventaire de connaissance dans le cadre de l'élaboration du PLUi de l'agglomération de la Rochelle - NB :

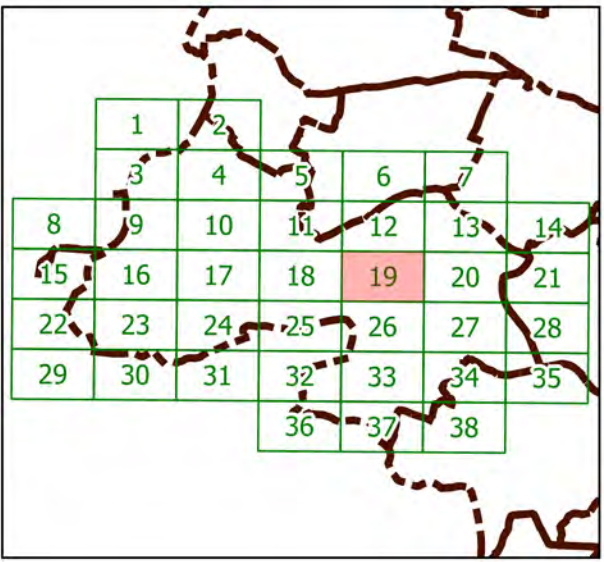
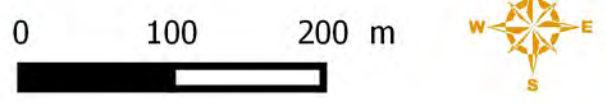
- * Ceci n'est pas un inventaire au titre de la Police de l'Eau
- * Inventaire non exhaustif
- * Prospections de terrain effectuées au printemps 2015 ainsi qu'en mars et juin 2016.

Commune de la Rochelle

PLANCHE 19



- Légende**
- Observations complémentaires**
-  Collecteur/Bassin d'orage
 -  Puits
 -  Remblai
 -  Source
 -  Zone humide aménagée
- Sondages pédologiques**
-  Aucun trait d'hydromorphie
 -  Sondage caractéristique de zone humide
 -  Hydromorphie significative en profondeur
- Zones humides et autres zones**
-  Zones humides
- Zones non humides d'intérêt**
-  Plans d'eau et mares
 -  Milieux artificialisés (lagunes, port)
 -  Zones non humides inondables
 -  Zones non prospectées
- Réseau hydrographique**
-  Réseau hydrographique (BD TOPO)
 -  Réseau hydrographique (CDALR)
 -  Réseau hydrographique complémentaire (terrain)
- Repères**
-  Limites communales



Commentaires :

Inventaire de connaissance dans le cadre de l'élaboration du PLUi de l'agglomération de la Rochelle - NB :

- * Ceci n'est pas un inventaire au titre de la Police de l'Eau
- * Inventaire non exhaustif
- * Prospections de terrain effectuées au printemps 2015 ainsi qu'en mars et juin 2016.

Commune de la Rochelle

PLANCHE 19

Légende

Observations complémentaires

- Collecteur/Bassin d'orage
- Puits
- Remblai
- Source
- Zone humide aménagée

Sondages pédologiques

- Aucun trait d'hydromorphie
- Sondage caractéristique de zone humide
- Hydromorphie significative en profondeur

Zones humides et autres zones

- Zones humides

Zones non humides d'intérêt

- Plans d'eau et mares
- Milieux artificialisés (lagunes, port)
- Zones non humides inondables
- Zones non prospectées

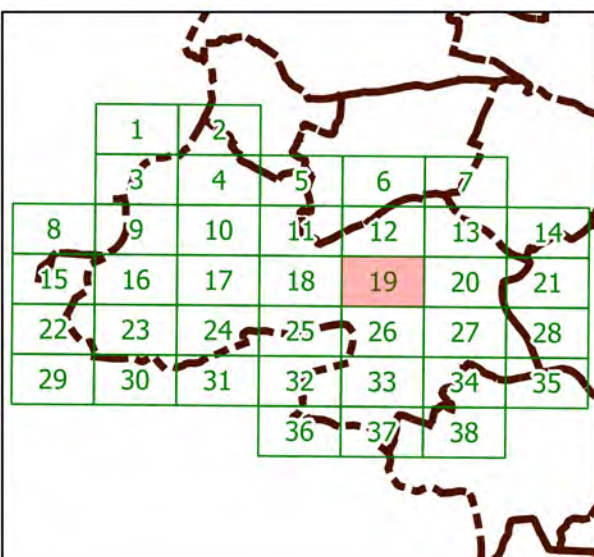
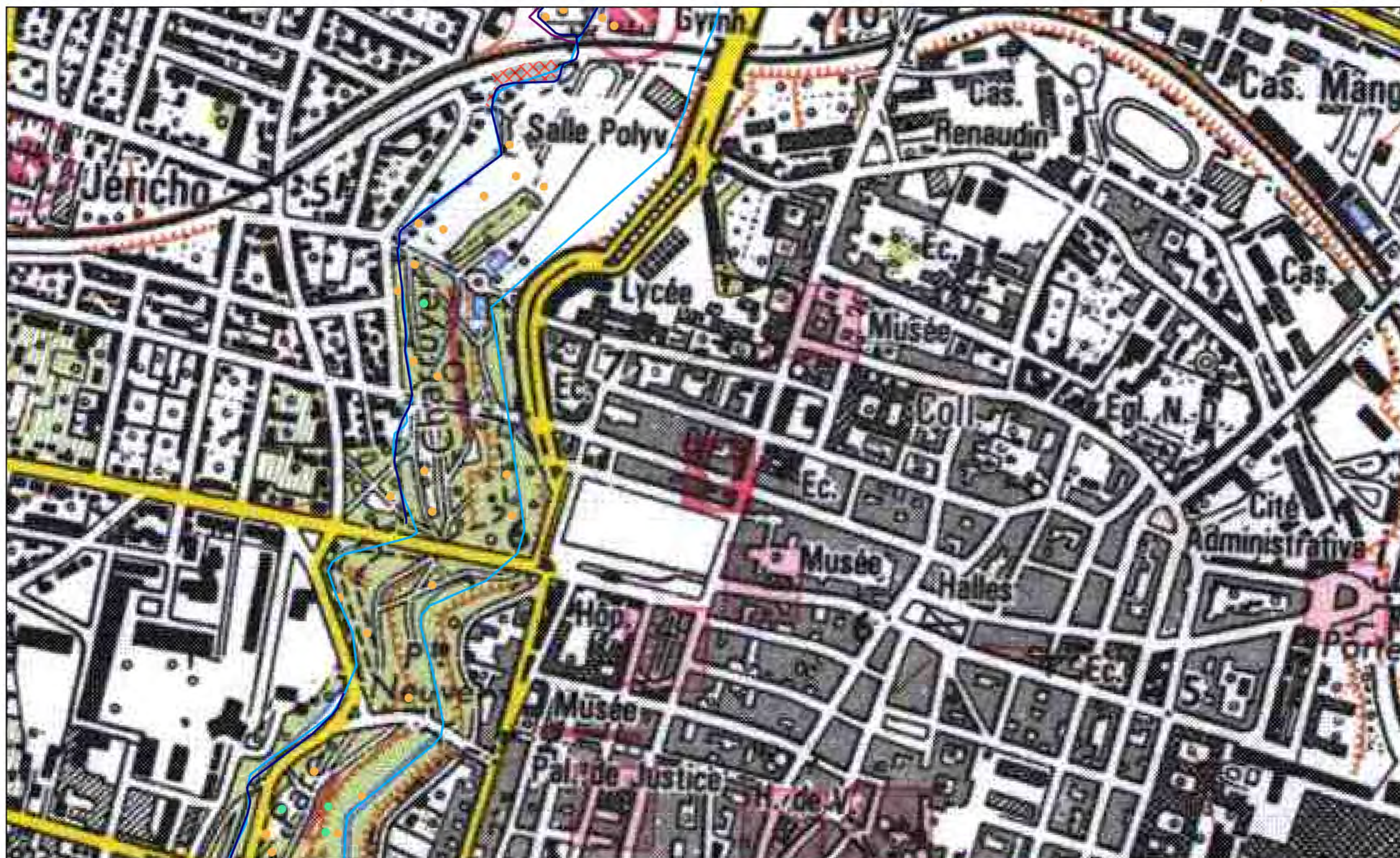
Réseau hydrographique

- Réseau hydrographique (BD TOPO)
- Réseau hydrographique (CDALR)
- Réseau hydrographique complémentaire (terrain)

Repères

- Limites communales

0 100 200 m



Commentaires :

Inventaire de connaissance dans le cadre de l'élaboration du PLUi de l'agglomération de la Rochelle - NB :

- * Ceci n'est pas un inventaire au titre de la Police de l'Eau
- * Inventaire non exhaustif
- * Prospections de terrain effectuées au printemps 2015 ainsi qu'en mars et juin 2016.






Commune de la Rochelle

PLANCHE 20






Légende






Observations complémentaires

-  Collecteur/Bassin d'orage
-  Puits
-  Remblai
-  Source
-  Zone humide aménagée




Sondages pédologiques

-  Aucun trait d'hydromorphie
-  Sondage caractéristique de zone humide
-  Hydromorphie significative en profondeur


Zones humides et autres zones

-  Zones humides
-  Plans d'eau et mares
-  Milieux artificialisés (lagunes, port)
-  Zones non humides inondables
-  Zones non prospectées

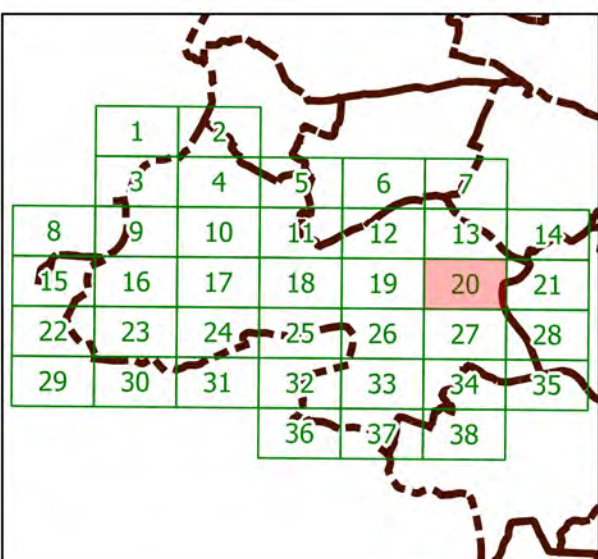
Réseau hydrographique

-  Réseau hydrographique (BD TOPO)
-  Réseau hydrographique (CDALR)
-  Réseau hydrographique complémentaire (terrain)

Repères

-  Limites communales

0 100 200 m



Commentaires :

Inventaire de connaissance dans le cadre de l'élaboration du PLUi de l'agglomération de la Rochelle - NB :

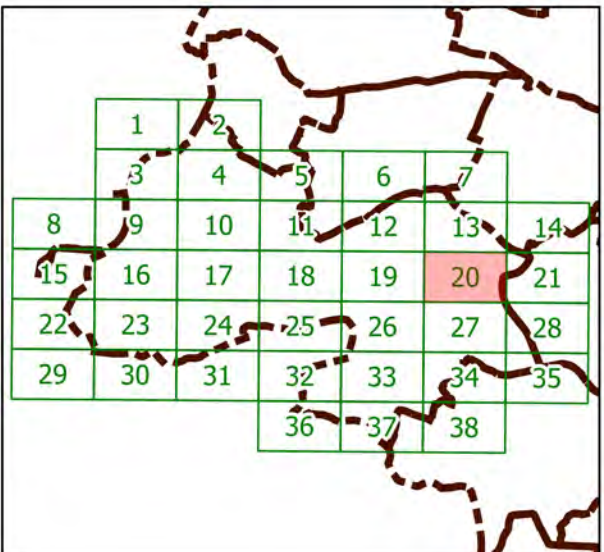
- * Ceci n'est pas un inventaire au titre de la Police de l'Eau
- * Inventaire non exhaustif
- * Prospections de terrain effectuées au printemps 2015 ainsi qu'en mars et juin 2016.

Commune de la Rochelle

PLANCHE 20



- Légende**
- Observations complémentaires**
- Collecteur/Bassin d'orage
 - Puits
 - Remblai
 - Source
 - Zone humide aménagée
- Sondages pédologiques**
- Aucun trait d'hydromorphie
 - Sondage caractéristique de zone humide
 - Hydromorphie significative en profondeur
- Zones humides et autres zones**
- Zones humides
- Zones non humides d'intérêt**
- Plans d'eau et mares
 - Milieux artificialisés (lagunes, port)
 - Zones non humides inondables
 - Zones non prospectées
- Réseau hydrographique**
- Réseau hydrographique (BD TOPO)
 - Réseau hydrographique (CDALR)
 - Réseau hydrographique complémentaire (terrain)
- Repères**
- Limites communales



Commentaires :

Inventaire de connaissance dans le cadre de l'élaboration du PLUi de l'agglomération de la Rochelle - NB :

- * Ceci n'est pas un inventaire au titre de la Police de l'Eau
- * Inventaire non exhaustif
- * Prospections de terrain effectuées au printemps 2015 ainsi qu'en mars et juin 2016.






Commune de la Rochelle

PLANCHE 21






Légende






Observations complémentaires

-  Collecteur/Bassin d'orage
-  Puits
-  Remblai
-  Source
-  Zone humide aménagée




Sondages pédologiques

-  Aucun trait d'hydromorphie
-  Sondage caractéristique de zone humide
-  Hydromorphie significative en profondeur


Zones humides et autres zones

-  Zones humides
-  Plans d'eau et mares
-  Milieux artificialisés (lagunes, port)
-  Zones non humides inondables
-  Zones non prospectées

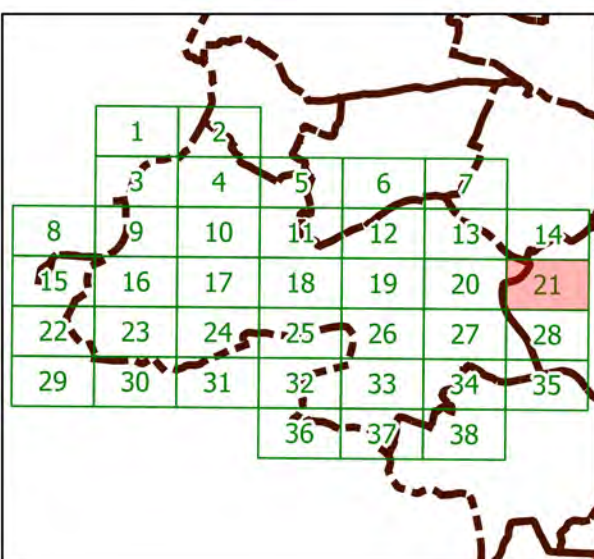
Réseau hydrographique

-  Réseau hydrographique (BD TOPO)
-  Réseau hydrographique (CDALR)
-  Réseau hydrographique complémentaire (terrain)

Repères

-  Limites communales

0 100 200 m



Inventaire de connaissance dans le cadre de l'élaboration du PLUi de l'agglomération de la Rochelle - NB :

- * Ceci n'est pas un inventaire au titre de la Police de l'Eau
- * Inventaire non exhaustif
- * Prospections de terrain effectuées au printemps 2015 ainsi qu'en mars et juin 2016.






Commentaires :

Commune de la Rochelle




PLANCHE 21

Légende

Observations complémentaires

-  Collecteur/Bassin d'orage
-  Puits
-  Remblai
-  Source
-  Zone humide aménagée





Sondages pédologiques

-  Aucun trait d'hydromorphie
-  Sondage caractéristique de zone humide
-  Hydromorphie significative en profondeur




Zones humides et autres zones

-  Zones humides


Zones non humides d'intérêt

-  Plans d'eau et mares
-  Milieux artificialisés (lagunes, port)
-  Zones non humides inondables
-  Zones non prospectées

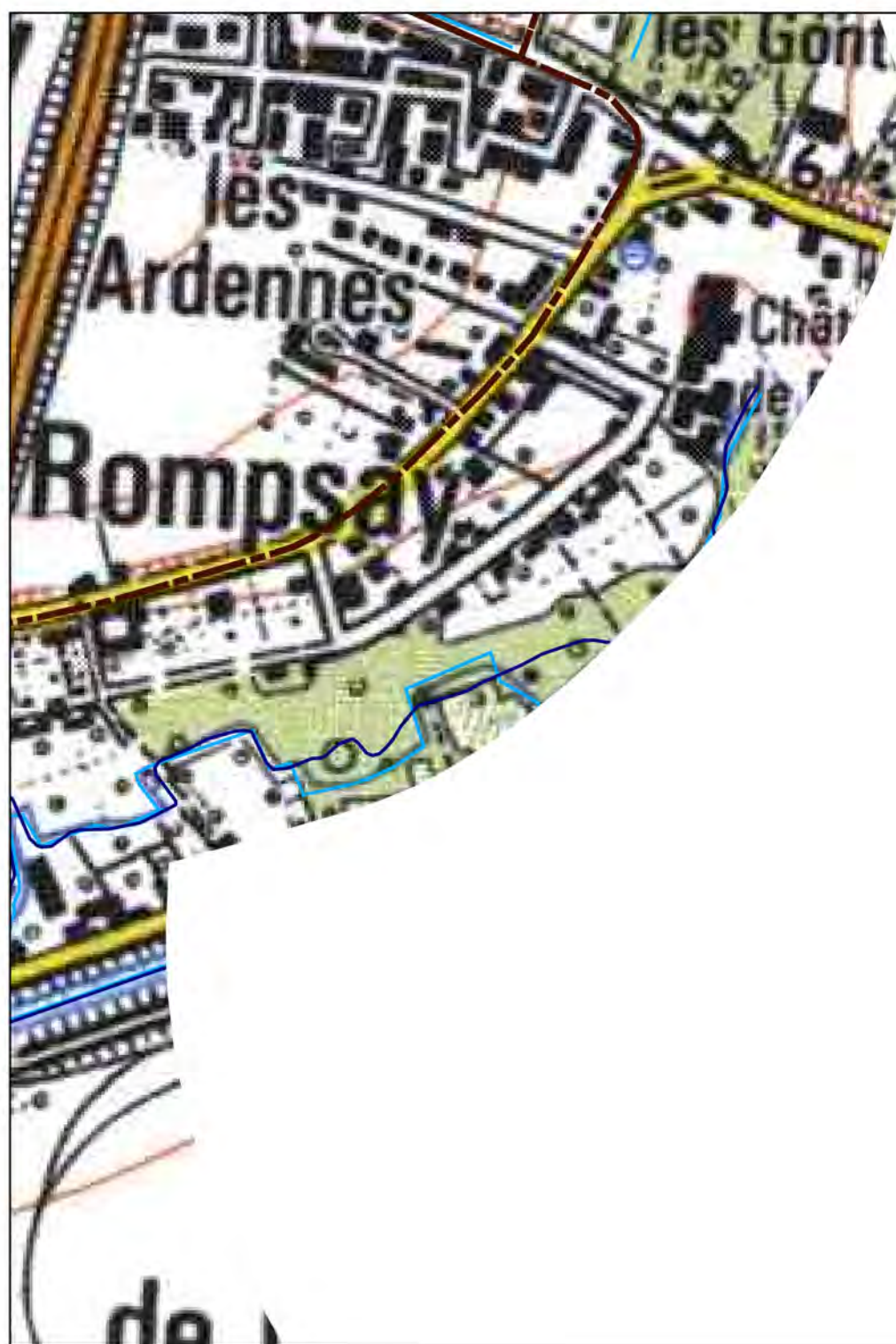
Réseau hydrographique

-  Réseau hydrographique (BD TOPO)
-  Réseau hydrographique (CDALR)
-  Réseau hydrographique complémentaire (terrain)

Repères

-  Limites communales

0 100 200 m



Inventaire de connaissance dans le cadre de l'élaboration du PLUi de l'agglomération de la Rochelle - NB :

* Ceci n'est pas un inventaire au titre de la Police de l'Eau
 * Inventaire non exhaustif
 * Prospections de terrain effectuées au printemps 2015 ainsi qu'en mars et juin 2016.






Commentaires :

Commune de la Rochelle




PLANCHE 22

Légende






Observations complémentaires

-  Collecteur/Bassin d'orage
-  Puits
-  Remblai
-  Source
-  Zone humide aménagée




Sondages pédologiques

-  Aucun trait d'hydromorphie
-  Sondage caractéristique de zone humide
-  Hydromorphie significative en profondeur


Zones humides et autres zones

-  Zones humides
-  Plans d'eau et mares
-  Milieux artificialisés (lagunes, port)
-  Zones non humides inondables
-  Zones non prospectées

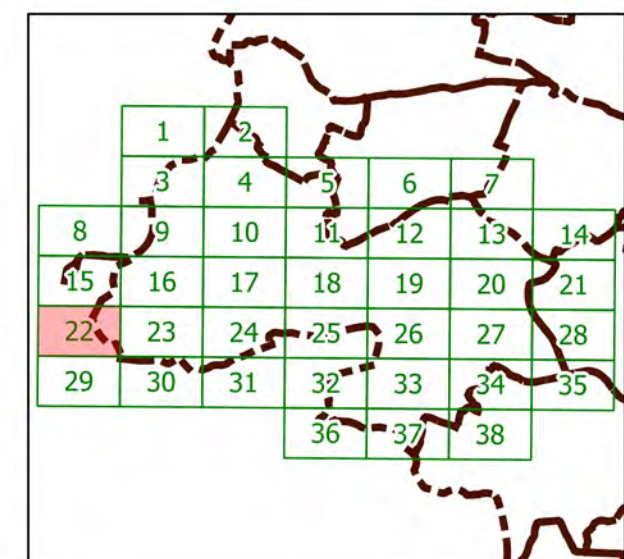
Réseau hydrographique

-  Réseau hydrographique (BD TOPO)
-  Réseau hydrographique (CDALR)
-  Réseau hydrographique complémentaire (terrain)

Repères

-  Limites communales

0 100 200 m



Inventaire de connaissance dans le cadre de l'élaboration du PLUi de l'agglomération de la Rochelle - NB :

- * Ceci n'est pas un inventaire au titre de la Police de l'Eau
- * Inventaire non exhaustif
- * Prospections de terrain effectuées au printemps 2015 ainsi qu'en mars et juin 2016.





Commentaires :

Commune de la Rochelle




PLANCHE 22

Légende

Observations complémentaires

-  Collecteur/Bassin d'orage
-  Puits
-  Remblai
-  Source
-  Zone humide aménagée





Sondages pédologiques

-  Aucun trait d'hydromorphie
-  Sondage caractéristique de zone humide
-  Hydromorphie significative en profondeur




Zones humides et autres zones

-  Zones humides

Zones non humides d'intérêt

-  Plans d'eau et mares
-  Milieux artificialisés (lagunes, port)
-  Zones non humides inondables
-  Zones non prospectées

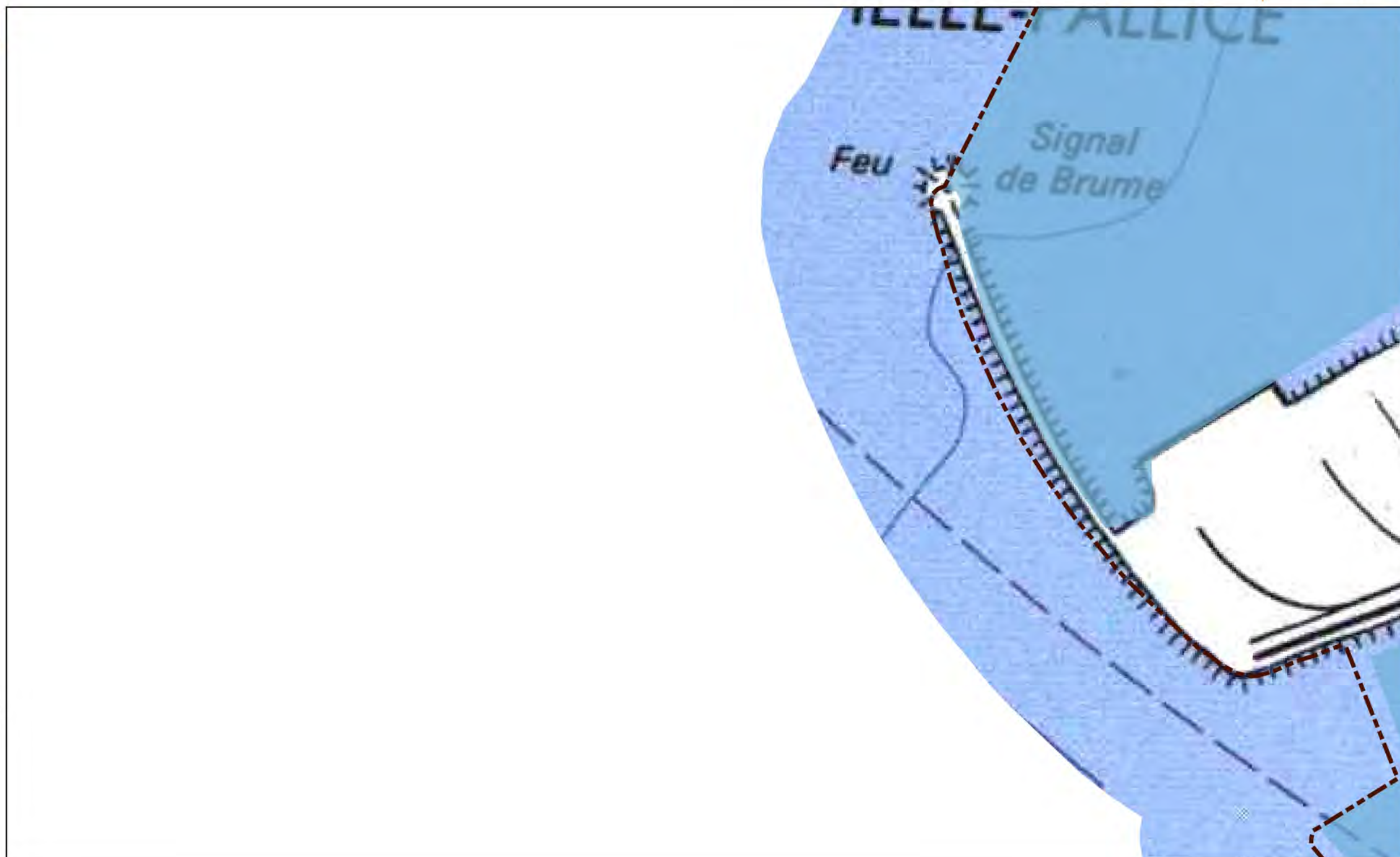
Réseau hydrographique

-  Réseau hydrographique (BD TOPO)
-  Réseau hydrographique (CDALR)
-  Réseau hydrographique complémentaire (terrain)

Repères

-  Limites communales

0 100 200 m



Inventaire de connaissance dans le cadre de l'élaboration du PLUi de l'agglomération de la Rochelle - NB :


- * Ceci n'est pas un inventaire au titre de la Police de l'Eau
- * Inventaire non exhaustif
- * Prospections de terrain effectuées au printemps 2015 ainsi qu'en mars et juin 2016.

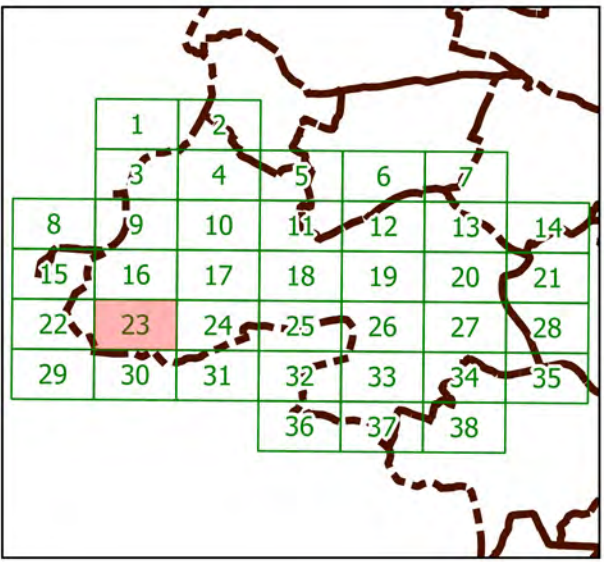
Commentaires :

Commune de la Rochelle

PLANCHE 23



- Légende**
- Observations complémentaires**
-  Collecteur/Bassin d'orage
 -  Puits
 -  Remblai
 -  Source
 -  Zone humide aménagée
- Sondages pédologiques**
-  Aucun trait d'hydromorphie
 -  Sondage caractéristique de zone humide
 -  Hydromorphie significative en profondeur
- Zones humides et autres zones**
-  Zones humides
- Zones non humides d'intérêt**
-  Plans d'eau et mares
 -  Milieux artificialisés (lagunes, port)
 -  Zones non humides inondables
 -  Zones non prospectées
- Réseau hydrographique**
-  Réseau hydrographique (BD TOPO)
 -  Réseau hydrographique (CDALR)
 -  Réseau hydrographique complémentaire (terrain)
- Repères**
-  Limites communales



Commentaires :

Inventaire de connaissance dans le cadre de l'élaboration du PLUi de l'agglomération de la Rochelle - NB :



- * Ceci n'est pas un inventaire au titre de la Police de l'Eau
- * Inventaire non exhaustif
- * Prospections de terrain effectuées au printemps 2015 ainsi qu'en mars et juin 2016.

Commune de la Rochelle




PLANCHE 23

Légende






Observations complémentaires

-  Collecteur/Bassin d'orage
-  Puits
-  Remblai
-  Source
-  Zone humide aménagée




Sondages pédologiques

-  Aucun trait d'hydromorphie
-  Sondage caractéristique de zone humide
-  Hydromorphie significative en profondeur


Zones humides et autres zones

-  Zones humides
-  Plans d'eau et mares
-  Milieux artificialisés (lagunes, port)
-  Zones non humides inondables
-  Zones non prospectées

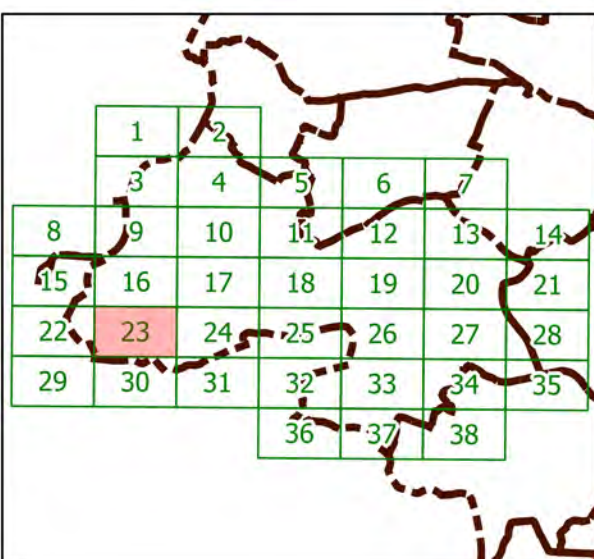
Réseau hydrographique

-  Réseau hydrographique (BD TOPO)
-  Réseau hydrographique (CDALR)
-  Réseau hydrographique complémentaire (terrain)

Repères

-  Limites communales

0 100 200 m



Inventaire de connaissance dans le cadre de l'élaboration du PLUi de l'agglomération de la Rochelle - NB :

- * Ceci n'est pas un inventaire au titre de la Police de l'Eau
- * Inventaire non exhaustif
- * Prospections de terrain effectuées au printemps 2015 ainsi qu'en mars et juin 2016.






Commentaires :

Commune de la Rochelle




PLANCHE 24

Légende






Observations complémentaires

-  Collecteur/Bassin d'orage
-  Puits
-  Remblai
-  Source
-  Zone humide aménagée




Sondages pédologiques

-  Aucun trait d'hydromorphie
-  Sondage caractéristique de zone humide
-  Hydromorphie significative en profondeur


Zones humides et autres zones

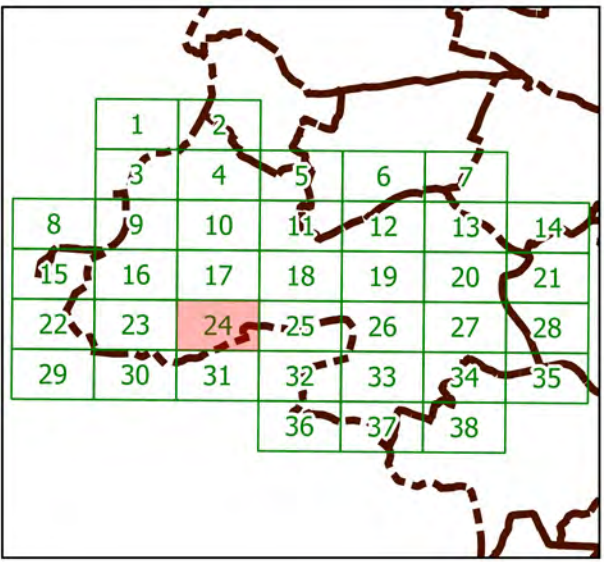
-  Zones humides
-  Plans d'eau et mares
-  Milieux artificialisés (lagunes, port)
-  Zones non humides inondables
-  Zones non prospectées

Réseau hydrographique

-  Réseau hydrographique (BD TOPO)
-  Réseau hydrographique (CDALR)
-  Réseau hydrographique complémentaire (terrain)

Repères

-  Limites communales



Commentaires :

Inventaire de connaissance dans le cadre de l'élaboration du PLUi de l'agglomération de la Rochelle - NB :






- * Ceci n'est pas un inventaire au titre de la Police de l'Eau
- * Inventaire non exhaustif
- * Prospections de terrain effectuées au printemps 2015 ainsi qu'en mars et juin 2016.

Commune de la Rochelle




PLANCHE 24

Légende

Observations complémentaires

-  Collecteur/Bassin d'orage
-  Puits
-  Remblai
-  Source
-  Zone humide aménagée





Sondages pédologiques

-  Aucun trait d'hydromorphie
-  Sondage caractéristique de zone humide
-  Hydromorphie significative en profondeur




Zones humides et autres zones

-  Zones humides

Zones non humides d'intérêt

-  Plans d'eau et mares
-  Milieux artificialisés (lagunes, port)
-  Zones non humides inondables
-  Zones non prospectées

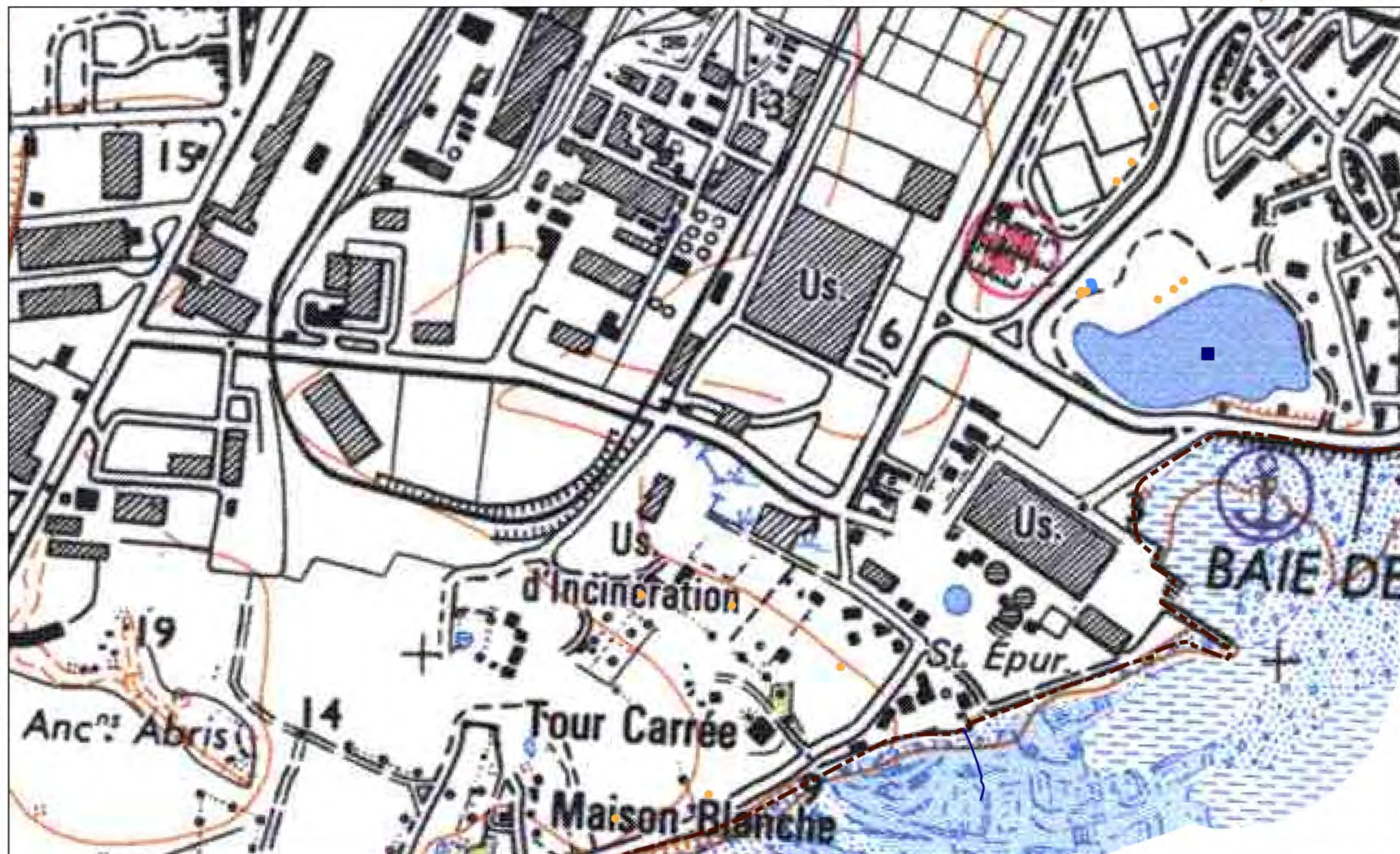
Réseau hydrographique

-  Réseau hydrographique (BD TOPO)
-  Réseau hydrographique (CDALR)
-  Réseau hydrographique complémentaire (terrain)

Repères

-  Limites communales

0 100 200 m



Inventaire de connaissance dans le cadre de l'élaboration du PLUi de l'agglomération de la Rochelle - NB :

- * Ceci n'est pas un inventaire au titre de la Police de l'Eau
- * Inventaire non exhaustif
- * Prospections de terrain effectuées au printemps 2015 ainsi qu'en mars et juin 2016.

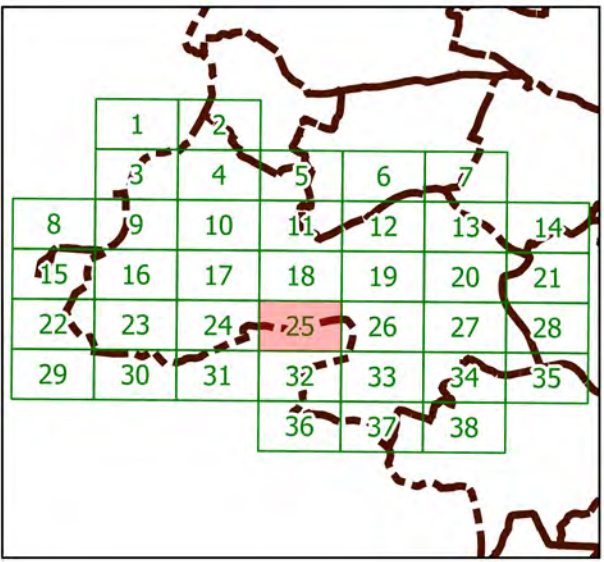
Commentaires :

Commune de la Rochelle

PLANCHE 25



- Légende**
- Observations complémentaires**
-  Collecteur/Bassin d'orage
 -  Puits
 -  Remblai
 -  Source
 -  Zone humide aménagée
- Sondages pédologiques**
-  Aucun trait d'hydromorphie
 -  Sondage caractéristique de zone humide
 -  Hydromorphie significative en profondeur
- Zones humides et autres zones**
-  Zones humides
- Zones non humides d'intérêt**
-  Plans d'eau et mares
 -  Milieux artificialisés (lagunes, port)
 -  Zones non humides inondables
 -  Zones non prospectées
- Réseau hydrographique**
-  Réseau hydrographique (BD TOPO)
 -  Réseau hydrographique (CDALR)
 -  Réseau hydrographique complémentaire (terrain)
- Repères**
-  Limites communales



Inventaire de connaissance dans le cadre de l'élaboration du PLUi de l'agglomération de la Rochelle - NB :

- * Ceci n'est pas un inventaire au titre de la Police de l'Eau
- * Inventaire non exhaustif
- * Prospections de terrain effectuées au printemps 2015 ainsi qu'en mars et juin 2016.

Commentaires :

Sources : ©IGN BD TOPO® (2010), BD ORTHO® (2014) - Données : CDA LR, Groupe d'acteurs locaux, BIOTOPE – Cartographie : Biotope, 2018.






Commune de la Rochelle

PLANCHE 25






Légende

Observations complémentaires

-  Collecteur/Bassin d'orage
-  Puits
-  Remblai
-  Source
-  Zone humide aménagée





Sondages pédologiques

-  Aucun trait d'hydromorphie
-  Sondage caractéristique de zone humide
-  Hydromorphie significative en profondeur




Zones humides et autres zones

-  Zones humides

Zones non humides d'intérêt

-  Plans d'eau et mares
-  Milieux artificialisés (lagunes, port)
-  Zones non humides inondables
-  Zones non prospectées

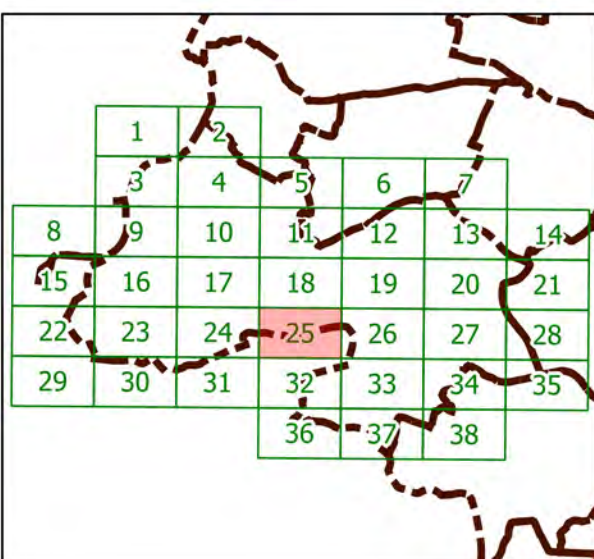
Réseau hydrographique

-  Réseau hydrographique (BD TOPO)
-  Réseau hydrographique (CDALR)
-  Réseau hydrographique complémentaire (terrain)

Repères

-  Limites communales

0 100 200 m



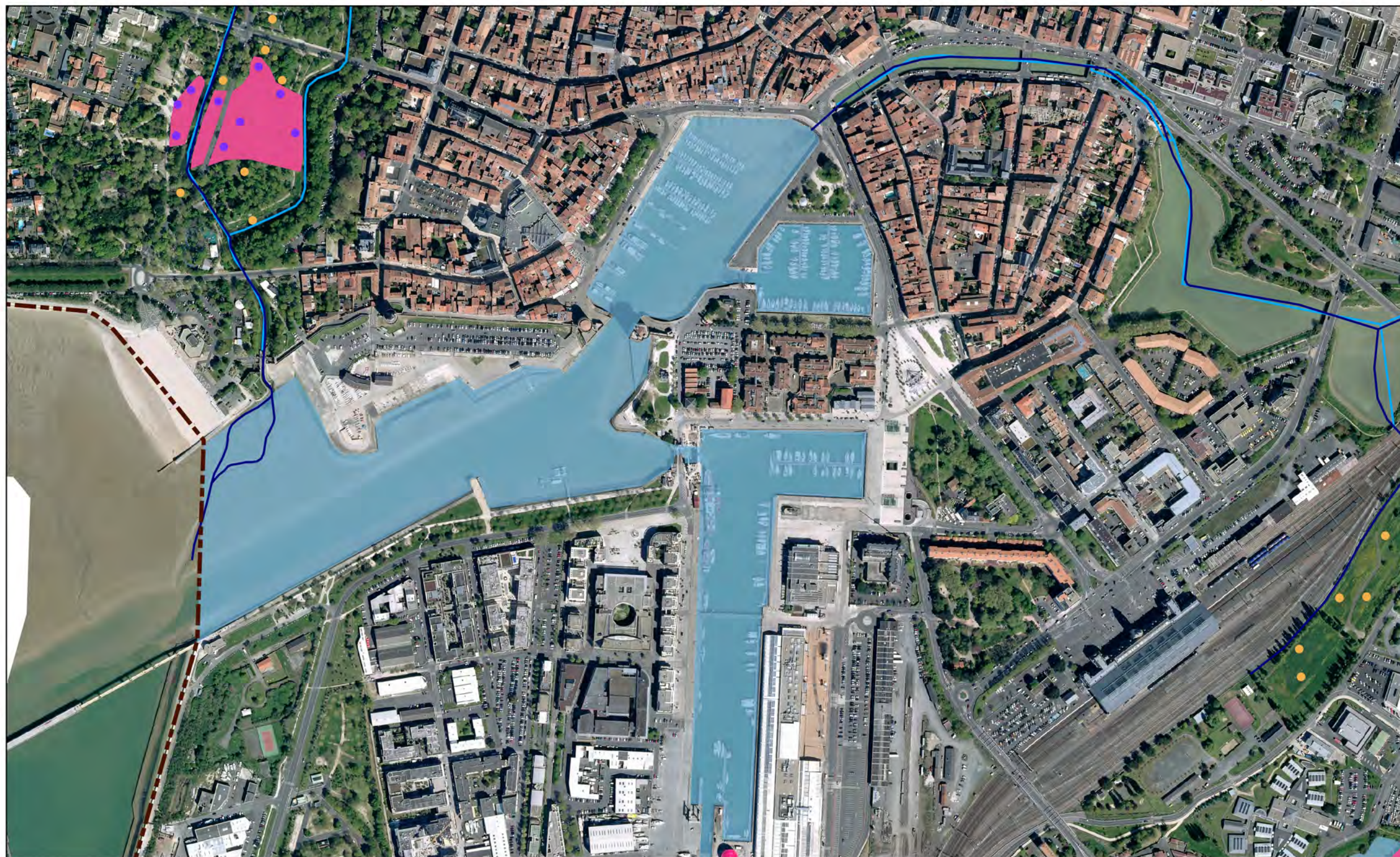
Commentaires :

Inventaire de connaissance dans le cadre de l'élaboration du PLUi de l'agglomération de la Rochelle - NB :

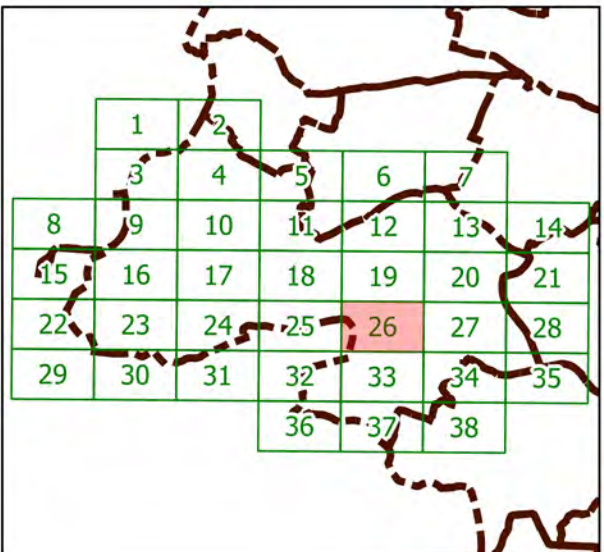
- * Ceci n'est pas un inventaire au titre de la Police de l'Eau
- * Inventaire non exhaustif
- * Prospections de terrain effectuées au printemps 2015 ainsi qu'en mars et juin 2016.

Commune de la Rochelle

PLANCHE 26



- Légende**
- Observations complémentaires**
- Collecteur/Bassin d'orage
 - Puits
 - Remblai
 - Source
 - Zone humide aménagée
- Sondages pédologiques**
- Aucun trait d'hydromorphie
 - Sondage caractéristique de zone humide
 - Hydromorphie significative en profondeur
- Zones humides et autres zones**
- Zones humides
- Zones non humides d'intérêt**
- Plans d'eau et mares
 - Milieux artificialisés (lagunes, port)
 - Zones non humides inondables
 - Zones non prospectées
- Réseau hydrographique**
- Réseau hydrographique (BD TOPO)
 - Réseau hydrographique (CDALR)
 - Réseau hydrographique complémentaire (terrain)
- Repères**
- Limites communales



Inventaire de connaissance dans le cadre de l'élaboration du PLUi de l'agglomération de la Rochelle - NB :

- * Ceci n'est pas un inventaire au titre de la Police de l'Eau
- * Inventaire non exhaustif
- * Prospections de terrain effectuées au printemps 2015 ainsi qu'en mars et juin 2016.

Commentaires :

Commune de la Rochelle

PLANCHE 26

Légende

Observations complémentaires

- Collecteur/Bassin d'orage
- Puits
- Remblai
- Source
- Zone humide aménagée

Sondages pédologiques

- Aucun trait d'hydromorphie
- Sondage caractéristique de zone humide
- Hydromorphie significative en profondeur

Zones humides et autres zones

- Zones humides

Zones non humides d'intérêt

- Plans d'eau et mares
- Milieux artificialisés (lagunes, port)
- Zones non humides inondables
- Zones non prospectées

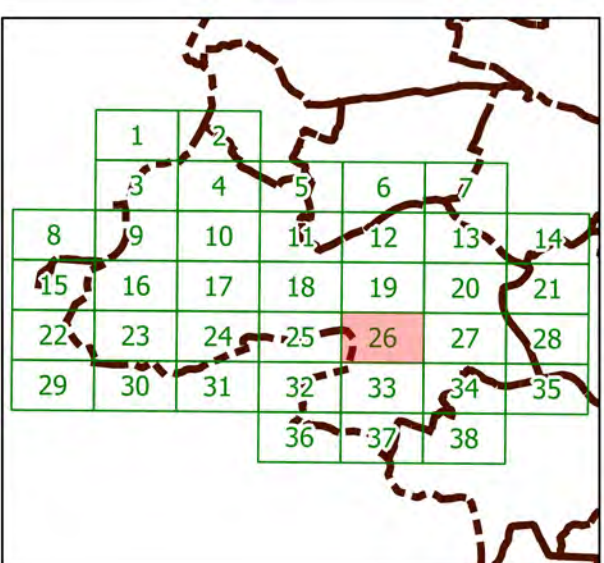
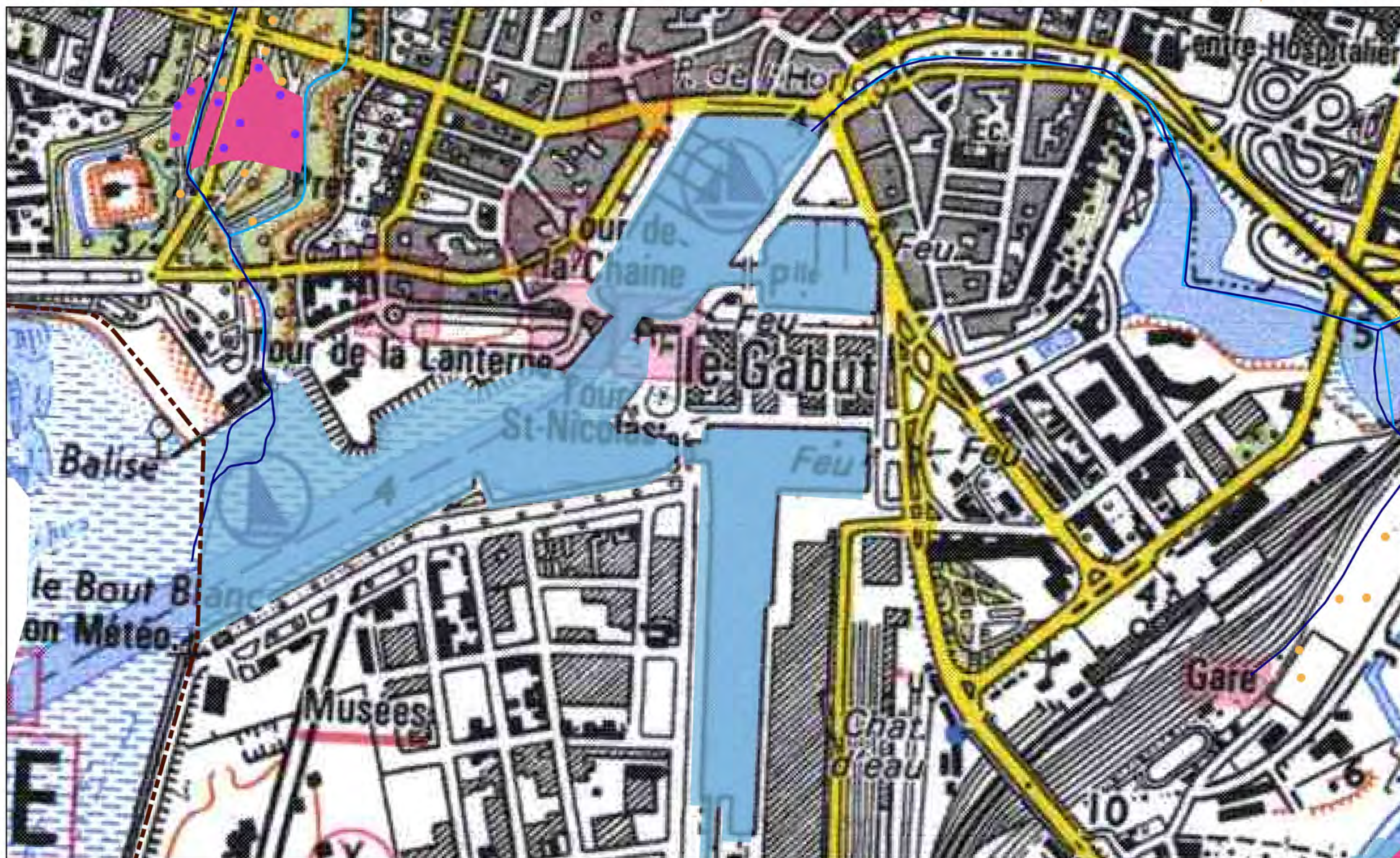
Réseau hydrographique

- Réseau hydrographique (BD TOPO)
- Réseau hydrographique (CDALR)
- Réseau hydrographique complémentaire (terrain)

Repères

- Limites communales

0 100 200 m















Commentaires :

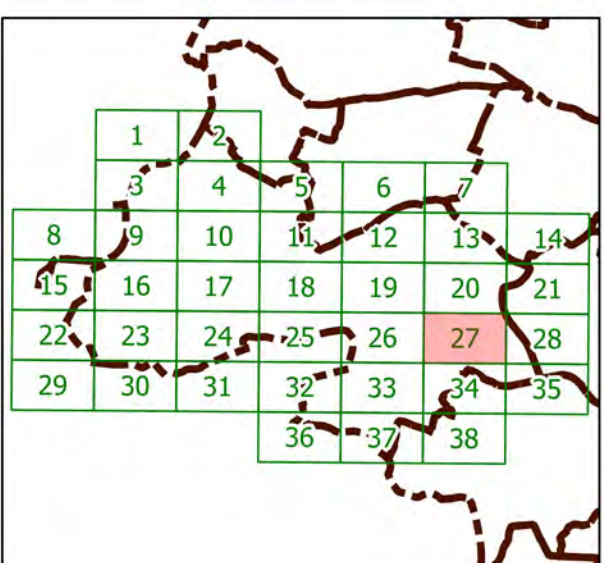
Inventaire de connaissance dans le cadre de l'élaboration du PLUi de l'agglomération de la Rochelle - NB :

- * Ceci n'est pas un inventaire au titre de la Police de l'Eau
- * Inventaire non exhaustif
- * Prospections de terrain effectuées au printemps 2015 ainsi qu'en mars et juin 2016.

Commune de la Rochelle

PLANCHE 27

- Légende**
- Observations complémentaires**
-  Collecteur/Bassin d'orage
 -  Puits
 -  Remblai
 -  Source
 -  Zone humide aménagée
- Sondages pédologiques**
-  Aucun trait d'hydromorphie
 -  Sondage caractéristique de zone humide
 -  Hydromorphie significative en profondeur
- Zones humides et autres zones**
-  Zones humides
- Zones non humides d'intérêt**
-  Plans d'eau et mares
 -  Milieux artificialisés (lagunes, port)
 -  Zones non humides inondables
 -  Zones non prospectées
- Réseau hydrographique**
-  Réseau hydrographique (BD TOPO)
 -  Réseau hydrographique (CDALR)
 -  Réseau hydrographique complémentaire (terrain)
- Repères**
-  Limites communales
- 0 100 200 m
- 



Commentaires :

Inventaire de connaissance dans le cadre de l'élaboration du PLUi de l'agglomération de la Rochelle - NB :

- * Ceci n'est pas un inventaire au titre de la Police de l'Eau
- * Inventaire non exhaustif
- * Prospections de terrain effectuées au printemps 2015 ainsi qu'en mars et juin 2016.

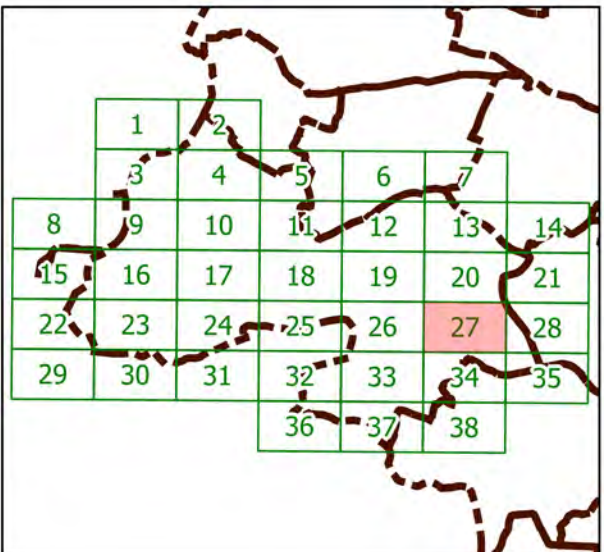
Sources : ©IGN BD TOPO® (2010), BD ORTHO® (2014) - Données : CDA LR, Groupe d'acteurs locaux, BIOTOPE – Cartographie : Biotope, 2018.

Commune de la Rochelle

PLANCHE 27



- Légende**
- Observations complémentaires**
- Collecteur/Bassin d'orage
 - ⦿ Puits
 - ⊕ Remblai
 - ★ Source
 - ⊞ Zone humide aménagée
- Sondages pédologiques**
- Aucun trait d'hydromorphie
 - Sondage caractéristique de zone humide
 - Hydromorphie significative en profondeur
- Zones humides et autres zones**
- Zones humides
- Zones non humides d'intérêt**
- Plans d'eau et mares
 - Milieux artificialisés (lagunes, port)
 - Zones non humides inondables
 - ⊞ Zones non prospectées
- Réseau hydrographique**
- Réseau hydrographique (BD TOPO)
 - Réseau hydrographique (CDALR)
 - Réseau hydrographique complémentaire (terrain)
- Repères**
- ⊞ Limites communales



Commentaires :

Inventaire de connaissance dans le cadre de l'élaboration du PLUi de l'agglomération de la Rochelle - NB :






- * Ceci n'est pas un inventaire au titre de la Police de l'Eau
- * Inventaire non exhaustif
- * Prospections de terrain effectuées au printemps 2015 ainsi qu'en mars et juin 2016.

Commune de la Rochelle




PLANCHE 28

Légende






Observations complémentaires

-  Collecteur/Bassin d'orage
-  Puits
-  Remblai
-  Source
-  Zone humide aménagée




Sondages pédologiques

-  Aucun trait d'hydromorphie
-  Sondage caractéristique de zone humide
-  Hydromorphie significative en profondeur


Zones humides et autres zones

-  Zones humides
-  Plans d'eau et mares
-  Milieux artificialisés (lagunes, port)
-  Zones non humides inondables
-  Zones non prospectées

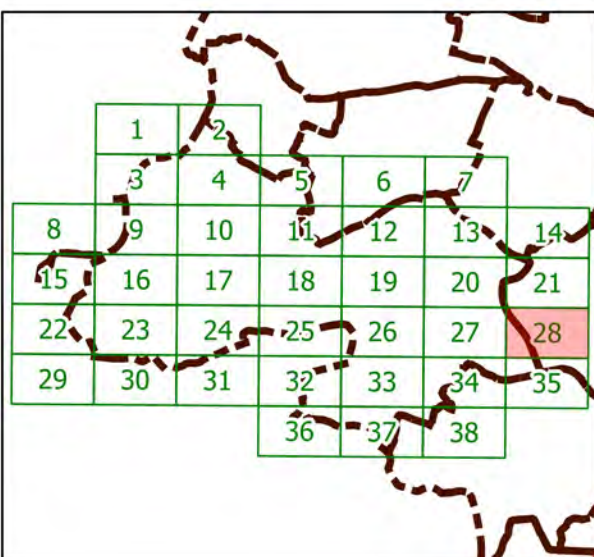
Réseau hydrographique

-  Réseau hydrographique (BD TOPO)
-  Réseau hydrographique (CDALR)
-  Réseau hydrographique complémentaire (terrain)

Repères

-  Limites communales

0 100 200 m



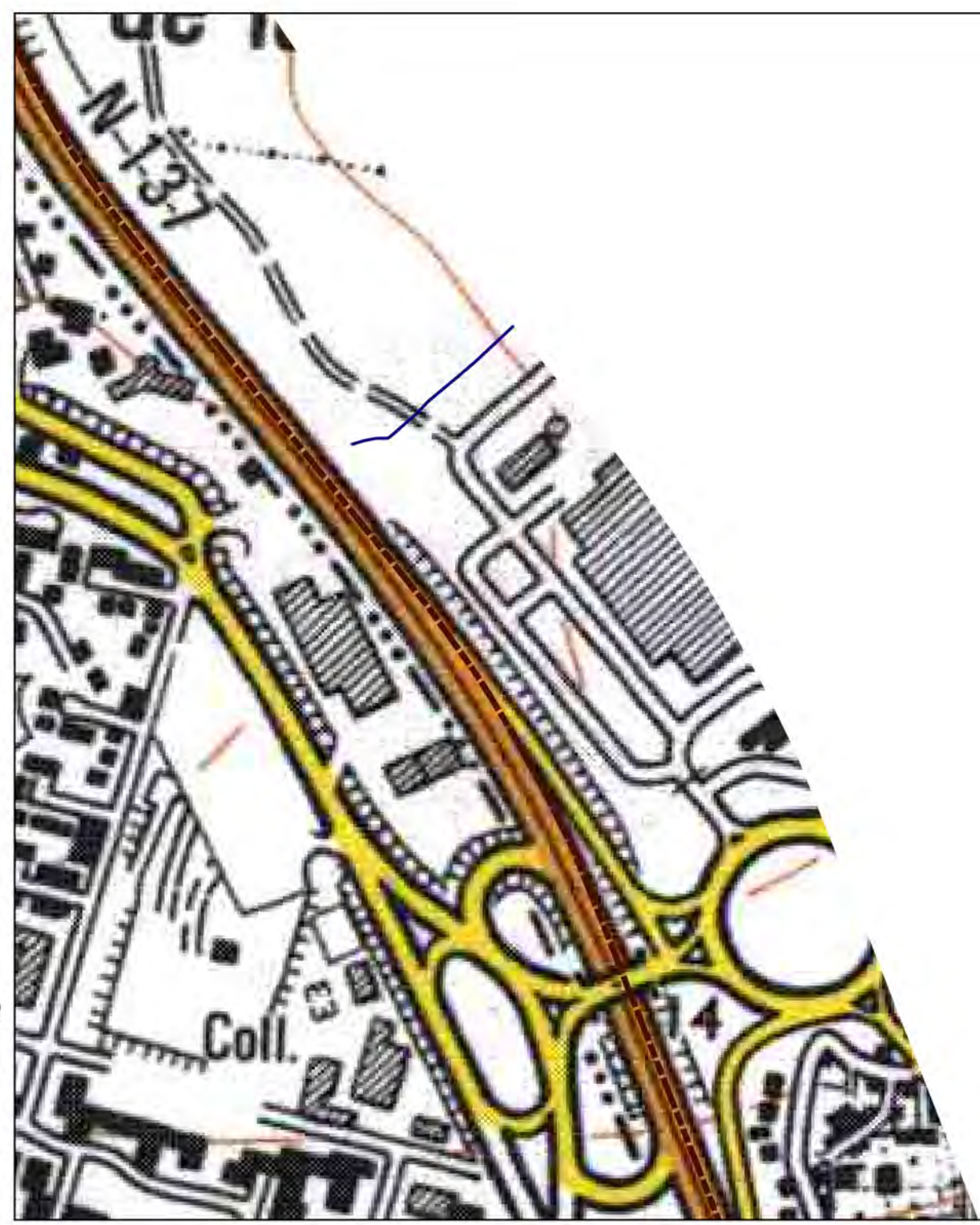
Commentaires :

Inventaire de connaissance dans le cadre de l'élaboration du PLUi de l'agglomération de la Rochelle - NB :

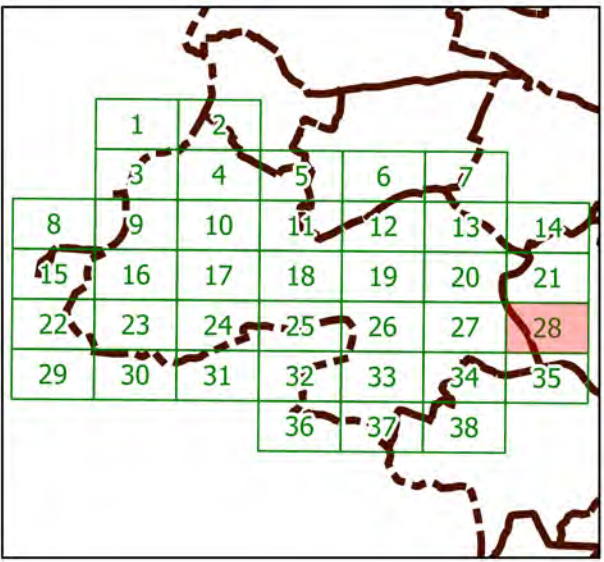
- * Ceci n'est pas un inventaire au titre de la Police de l'Eau
- * Inventaire non exhaustif
- * Prospections de terrain effectuées au printemps 2015 ainsi qu'en mars et juin 2016.

Commune de la Rochelle

PLANCHE 28



- Légende**
- Observations complémentaires**
- Collecteur/Bassin d'orage
 - ☞ Puits
 - ⬆ Remblai
 - ★ Source
 - Zone humide aménagée
- Sondages pédologiques**
- Aucun trait d'hydromorphie
 - Sondage caractéristique de zone humide
 - Hydromorphie significative en profondeur
- Zones humides et autres zones**
- Zones humides
- Zones non humides d'intérêt**
- Plans d'eau et mares
 - Milieux artificialisés (lagunes, port)
 - Zones non humides inondables
 - Zones non prospectées
- Réseau hydrographique**
- Réseau hydrographique (BD TOPO)
 - Réseau hydrographique (CDALR)
 - Réseau hydrographique complémentaire (terrain)
- Repères**
- Limites communales



Inventaire de connaissance dans le cadre de l'élaboration du PLUi de l'agglomération de la Rochelle - NB :

- * Ceci n'est pas un inventaire au titre de la Police de l'Eau
- * Inventaire non exhaustif
- * Prospections de terrain effectuées au printemps 2015 ainsi qu'en mars et juin 2016.






Commentaires :

Commune de la Rochelle




PLANCHE 29

Légende






Observations complémentaires

-  Collecteur/Bassin d'orage
-  Puits
-  Remblai
-  Source
-  Zone humide aménagée




Sondages pédologiques

-  Aucun trait d'hydromorphie
-  Sondage caractéristique de zone humide
-  Hydromorphie significative en profondeur


Zones humides et autres zones

-  Zones humides
-  Plans d'eau et mares
-  Milieux artificialisés (lagunes, port)
-  Zones non humides inondables
-  Zones non prospectées

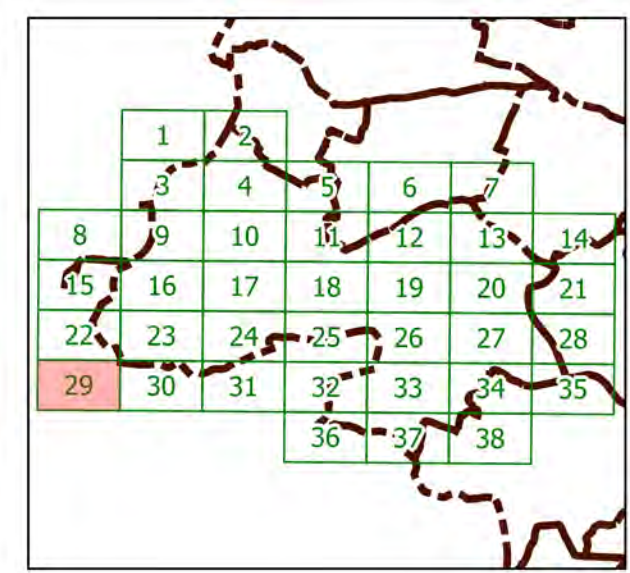
Réseau hydrographique

-  Réseau hydrographique (BD TOPO)
-  Réseau hydrographique (CDALR)
-  Réseau hydrographique complémentaire (terrain)

Repères

-  Limites communales

0 100 200 m



Inventaire de connaissance dans le cadre de l'élaboration du PLUi de l'agglomération de la Rochelle - NB :

- * Ceci n'est pas un inventaire au titre de la Police de l'Eau
- * Inventaire non exhaustif
- * Prospections de terrain effectuées au printemps 2015 ainsi qu'en mars et juin 2016.






Commentaires :

Commune de la Rochelle




PLANCHE 29

Légende

Observations complémentaires

-  Collecteur/Bassin d'orage
-  Puits
-  Remblai
-  Source
-  Zone humide aménagée





Sondages pédologiques

-  Aucun trait d'hydromorphie
-  Sondage caractéristique de zone humide
-  Hydromorphie significative en profondeur




Zones humides et autres zones

-  Zones humides

Zones non humides d'intérêt

-  Plans d'eau et mares
-  Milieux artificialisés (lagunes, port)
-  Zones non humides inondables
-  Zones non prospectées


Réseau hydrographique

-  Réseau hydrographique (BD TOPO)
-  Réseau hydrographique (CDALR)
-  Réseau hydrographique complémentaire (terrain)

Repères

-  Limites communales

0 100 200 m



Inventaire de connaissance dans le cadre de l'élaboration du PLUi de l'agglomération de la Rochelle - NB :

- * Ceci n'est pas un inventaire au titre de la Police de l'Eau
- * Inventaire non exhaustif
- * Prospections de terrain effectuées au printemps 2015 ainsi qu'en mars et juin 2016.

Commentaires :





Commune de la Rochelle

PLANCHE 30






Légende

Observations complémentaires

-  Collecteur/Bassin d'orage
-  Puits
-  Remblai
-  Source
-  Zone humide aménagée





Sondages pédologiques

-  Aucun trait d'hydromorphie
-  Sondage caractéristique de zone humide
-  Hydromorphie significative en profondeur




Zones humides et autres zones

-  Zones humides


Zones non humides d'intérêt

-  Plans d'eau et mares
-  Milieux artificialisés (lagunes, port)
-  Zones non humides inondables
-  Zones non prospectées

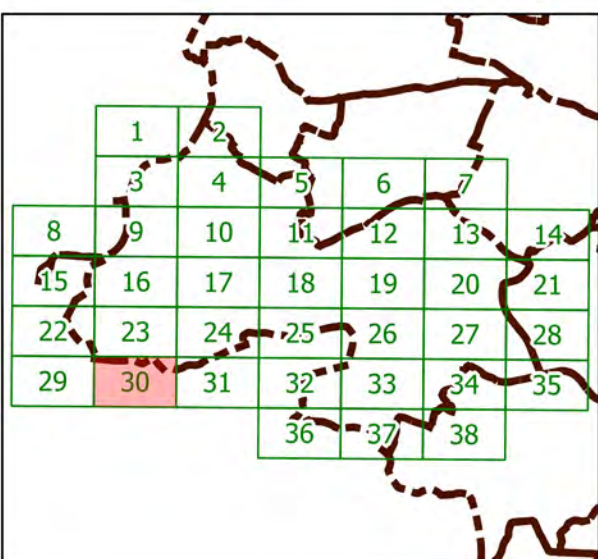
Réseau hydrographique

-  Réseau hydrographique (BD TOPO)
-  Réseau hydrographique (CDALR)
-  Réseau hydrographique complémentaire (terrain)

Repères

-  Limites communales

0 100 200 m




Commentaires :

Inventaire de connaissance dans le cadre de l'élaboration du PLUi de l'agglomération de la Rochelle - NB :

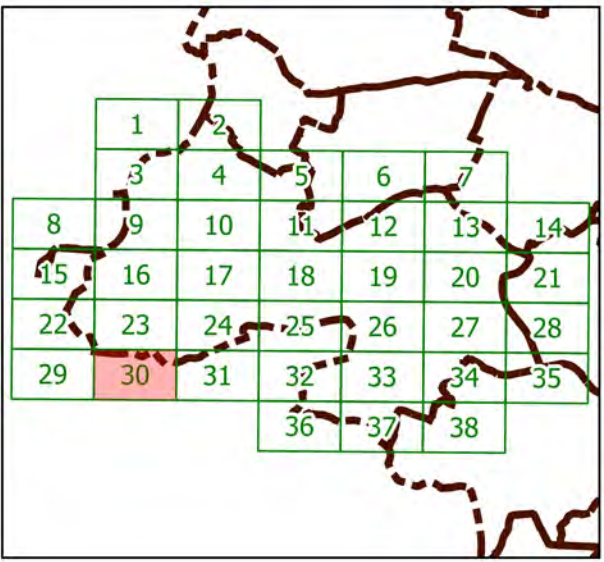
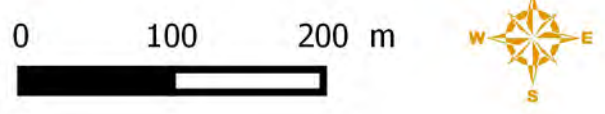
- * Ceci n'est pas un inventaire au titre de la Police de l'Eau
- * Inventaire non exhaustif
- * Prospections de terrain effectuées au printemps 2015 ainsi qu'en mars et juin 2016.

Commune de la Rochelle

PLANCHE 30



- Légende**
- Observations complémentaires**
-  Collecteur/Bassin d'orage
 -  Puits
 -  Remblai
 -  Source
 -  Zone humide aménagée
- Sondages pédologiques**
-  Aucun trait d'hydromorphie
 -  Sondage caractéristique de zone humide
 -  Hydromorphie significative en profondeur
- Zones humides et autres zones**
-  Zones humides
- Zones non humides d'intérêt**
-  Plans d'eau et mares
 -  Milieux artificialisés (lagunes, port)
 -  Zones non humides inondables
 -  Zones non prospectées
- Réseau hydrographique**
-  Réseau hydrographique (BD TOPO)
 -  Réseau hydrographique (CDALR)
 -  Réseau hydrographique complémentaire (terrain)
- Repères**
-  Limites communales



Inventaire de connaissance dans le cadre de l'élaboration du PLUi de l'agglomération de la Rochelle - NB :

- * Ceci n'est pas un inventaire au titre de la Police de l'Eau
- * Inventaire non exhaustif
- * Prospections de terrain effectuées au printemps 2015 ainsi qu'en mars et juin 2016.

Commentaires :

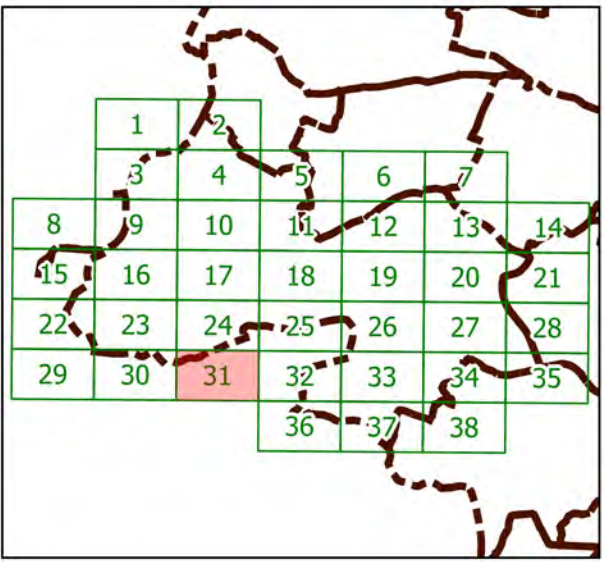
Sources : ©IGN BD TOPO® (2010), Scan25® (2009) - Données : CDA LR, Groupe d'acteurs locaux, BIOTOPE – Cartographie : Biotope, 2018.

Commune de la Rochelle

PLANCHE 31



- Légende**
- Observations complémentaires**
-  Collecteur/Bassin d'orage
 -  Puits
 -  Remblai
 -  Source
 -  Zone humide aménagée
- Sondages pédologiques**
-  Aucun trait d'hydromorphie
 -  Sondage caractéristique de zone humide
 -  Hydromorphie significative en profondeur
- Zones humides et autres zones**
-  Zones humides
- Zones non humides d'intérêt**
-  Plans d'eau et mares
 -  Milieux artificialisés (lagunes, port)
 -  Zones non humides inondables
 -  Zones non prospectées
- Réseau hydrographique**
-  Réseau hydrographique (BD TOPO)
 -  Réseau hydrographique (CDALR)
 -  Réseau hydrographique complémentaire (terrain)
- Repères**
-  Limites communales



Inventaire de connaissance dans le cadre de l'élaboration du PLUi de l'agglomération de la Rochelle - NB :

- * Ceci n'est pas un inventaire au titre de la Police de l'Eau
- * Inventaire non exhaustif
- * Prospections de terrain effectuées au printemps 2015 ainsi qu'en mars et juin 2016.

Commentaires :

Sources : ©IGN BD TOPO® (2010), BD ORTHO® (2014) - Données : CDA LR, Groupe d'acteurs locaux, BIOTOPE – Cartographie : Biotope, 2018.






Commune de la Rochelle

PLANCHE 31






Légende

Observations complémentaires

-  Collecteur/Bassin d'orage
-  Puits
-  Remblai
-  Source
-  Zone humide aménagée





Sondages pédologiques

-  Aucun trait d'hydromorphie
-  Sondage caractéristique de zone humide
-  Hydromorphie significative en profondeur




Zones humides et autres zones

-  Zones humides


Zones non humides d'intérêt

-  Plans d'eau et mares
-  Milieux artificialisés (lagunes, port)
-  Zones non humides inondables
-  Zones non prospectées

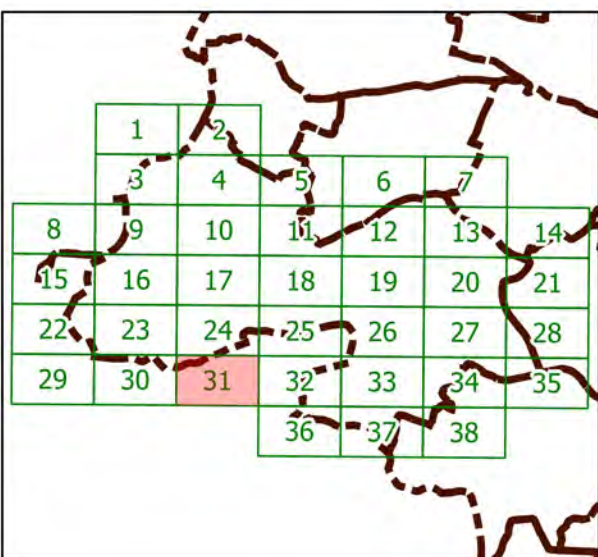
Réseau hydrographique

-  Réseau hydrographique (BD TOPO)
-  Réseau hydrographique (CDALR)
-  Réseau hydrographique complémentaire (terrain)

Repères

-  Limites communales

0 100 200 m



Commentaires :

Inventaire de connaissance dans le cadre de l'élaboration du PLUi de l'agglomération de la Rochelle - NB :






- * Ceci n'est pas un inventaire au titre de la Police de l'Eau
- * Inventaire non exhaustif
- * Prospections de terrain effectuées au printemps 2015 ainsi qu'en mars et juin 2016.

Commune de la Rochelle




PLANCHE 32

Légende






Observations complémentaires

-  Collecteur/Bassin d'orage
-  Puits
-  Remblai
-  Source
-  Zone humide aménagée




Sondages pédologiques

-  Aucun trait d'hydromorphie
-  Sondage caractéristique de zone humide
-  Hydromorphie significative en profondeur


Zones humides et autres zones

-  Zones humides
-  Plans d'eau et mares
-  Milieux artificialisés (lagunes, port)
-  Zones non humides inondables
-  Zones non prospectées

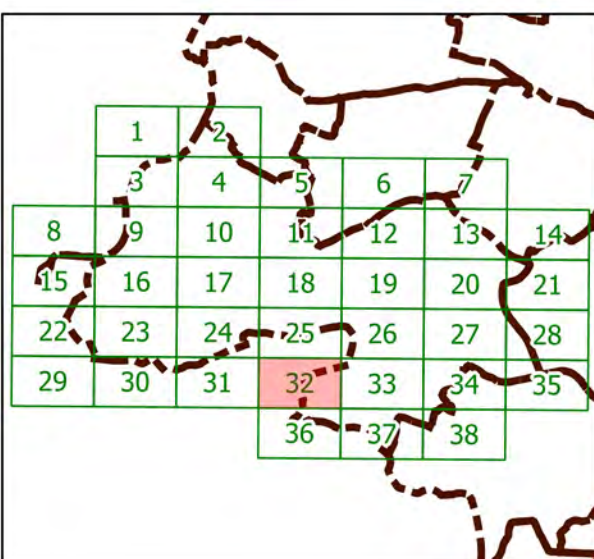
Réseau hydrographique

-  Réseau hydrographique (BD TOPO)
-  Réseau hydrographique (CDALR)
-  Réseau hydrographique complémentaire (terrain)

Repères

-  Limites communales

0 100 200 m



Inventaire de connaissance dans le cadre de l'élaboration du PLUi de l'agglomération de la Rochelle - NB :

- * Ceci n'est pas un inventaire au titre de la Police de l'Eau
- * Inventaire non exhaustif
- * Prospections de terrain effectuées au printemps 2015 ainsi qu'en mars et juin 2016.






Commentaires :

Commune de la Rochelle




PLANCHE 32

Légende

Observations complémentaires

-  Collecteur/Bassin d'orage
-  Puits
-  Remblai
-  Source
-  Zone humide aménagée





Sondages pédologiques

-  Aucun trait d'hydromorphie
-  Sondage caractéristique de zone humide
-  Hydromorphie significative en profondeur




Zones humides et autres zones

-  Zones humides

Zones non humides d'intérêt

-  Plans d'eau et mares
-  Milieux artificialisés (lagunes, port)
-  Zones non humides inondables
-  Zones non prospectées

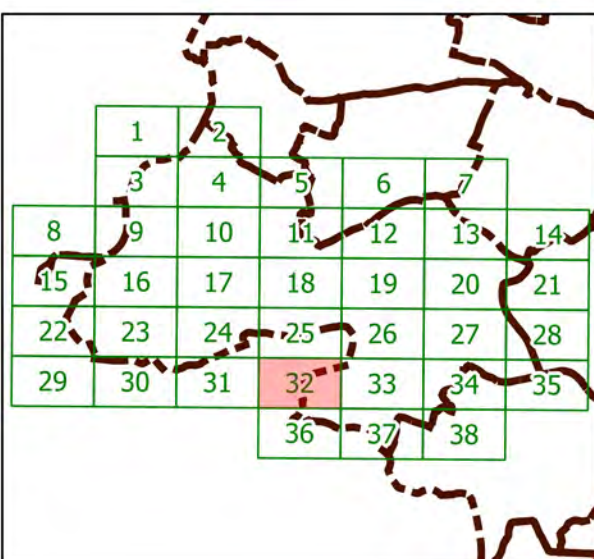
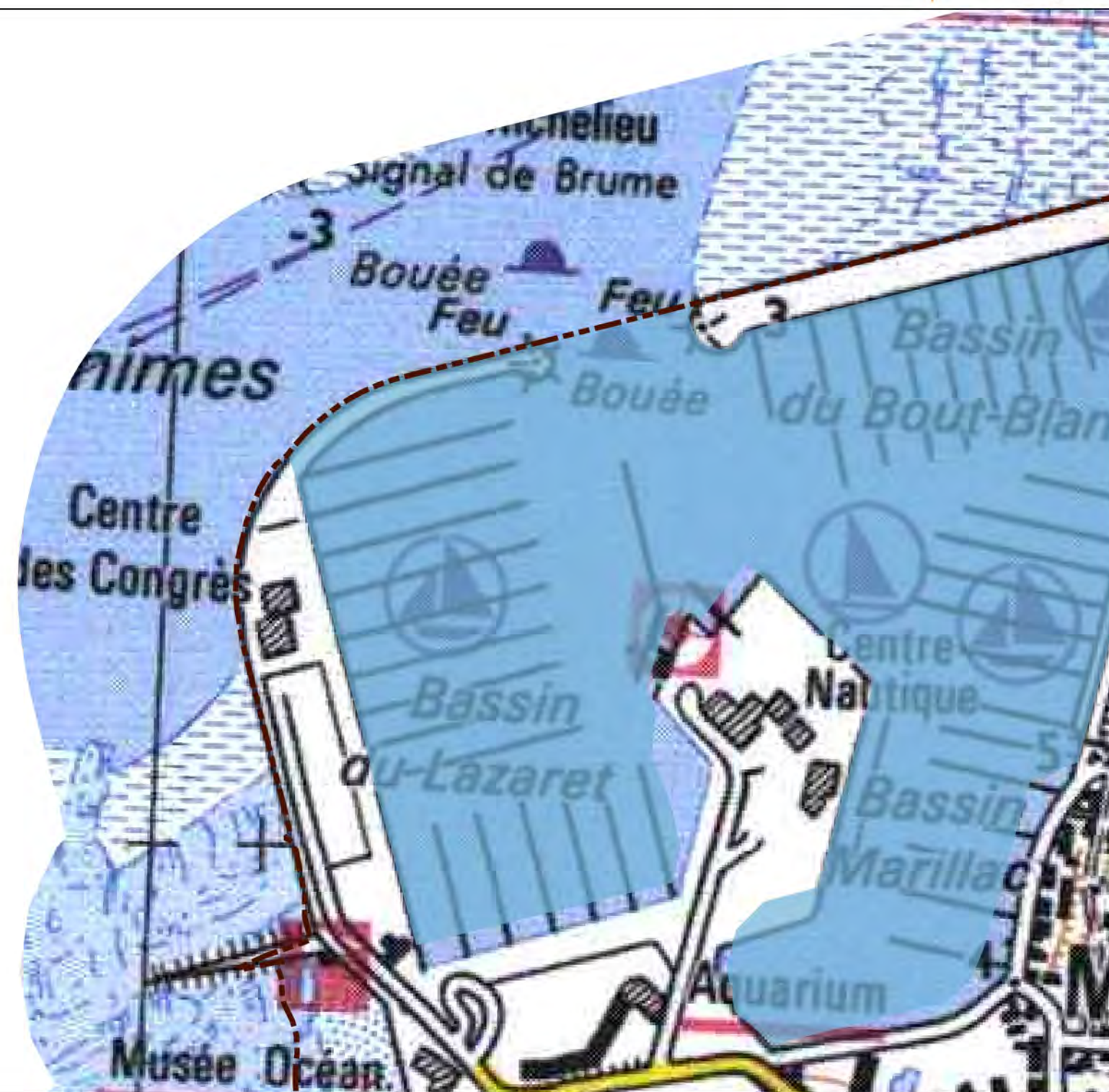
Réseau hydrographique

-  Réseau hydrographique (BD TOPO)
-  Réseau hydrographique (CDALR)
-  Réseau hydrographique complémentaire (terrain)

Repères

-  Limites communales

0 100 200 m



Inventaire de connaissance dans le cadre de l'élaboration du PLUi de l'agglomération de la Rochelle - NB :

- * Ceci n'est pas un inventaire au titre de la Police de l'Eau
- * Inventaire non exhaustif
- * Prospections de terrain effectuées au printemps 2015 ainsi qu'en mars et juin 2016.

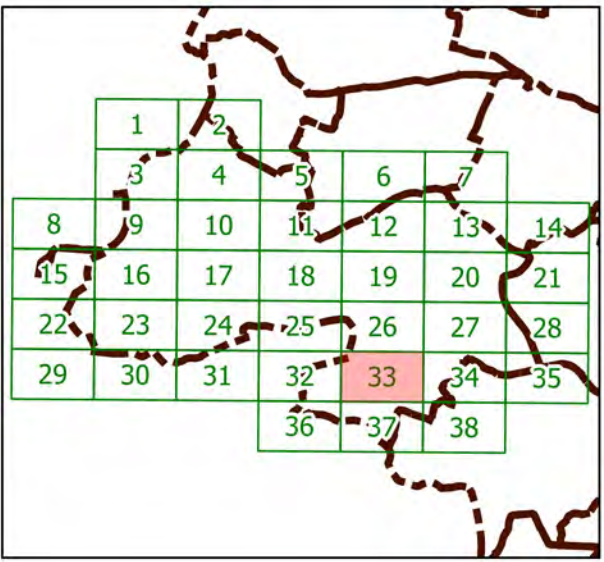
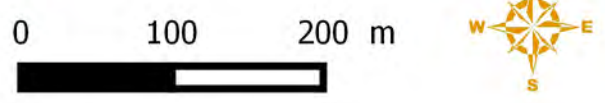
Commentaires :

Commune de la Rochelle

PLANCHE 33



- Légende**
- Observations complémentaires**
- Collecteur/Bassin d'orage
 - Puits
 - Remblai
 - Source
 - Zone humide aménagée
- Sondages pédologiques**
- Aucun trait d'hydromorphie
 - Sondage caractéristique de zone humide
 - Hydromorphie significative en profondeur
- Zones humides et autres zones**
- Zones humides
- Zones non humides d'intérêt**
- Plans d'eau et mares
 - Milieux artificialisés (lagunes, port)
 - Zones non humides inondables
 - Zones non prospectées
- Réseau hydrographique**
- Réseau hydrographique (BD TOPO)
 - Réseau hydrographique (CDALR)
 - Réseau hydrographique complémentaire (terrain)
- Repères**
- Limites communales



Commentaires :

Inventaire de connaissance dans le cadre de l'élaboration du PLUi de l'agglomération de la Rochelle - NB :

- * Ceci n'est pas un inventaire au titre de la Police de l'Eau
- * Inventaire non exhaustif
- * Prospections de terrain effectuées au printemps 2015 ainsi qu'en mars et juin 2016.






Sources : ©IGN BD TOPO® (2010), BD ORTHO® (2014) - Données : CDA LR, Groupe d'acteurs locaux, BIOTOPE – Cartographie : Biotope, 2018.

Commune de la Rochelle




PLANCHE 33

Légende

Observations complémentaires

-  Collecteur/Bassin d'orage
-  Puits
-  Remblai
-  Source
-  Zone humide aménagée





Sondages pédologiques

-  Aucun trait d'hydromorphie
-  Sondage caractéristique de zone humide
-  Hydromorphie significative en profondeur




Zones humides et autres zones

-  Zones humides

Zones non humides d'intérêt

-  Plans d'eau et mares
-  Milieux artificialisés (lagunes, port)
-  Zones non humides inondables
-  Zones non prospectées

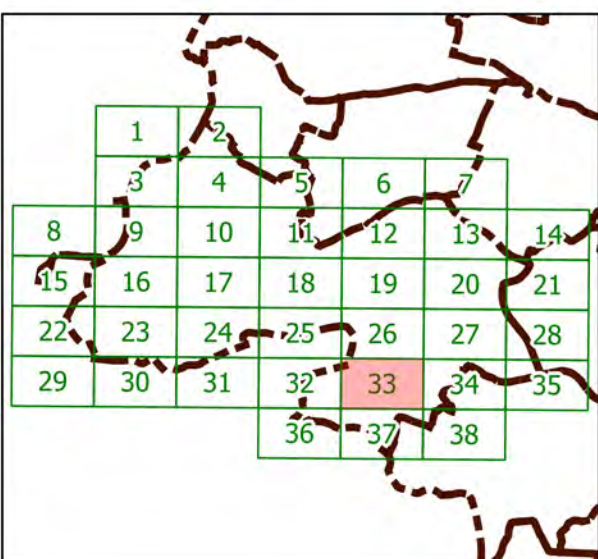
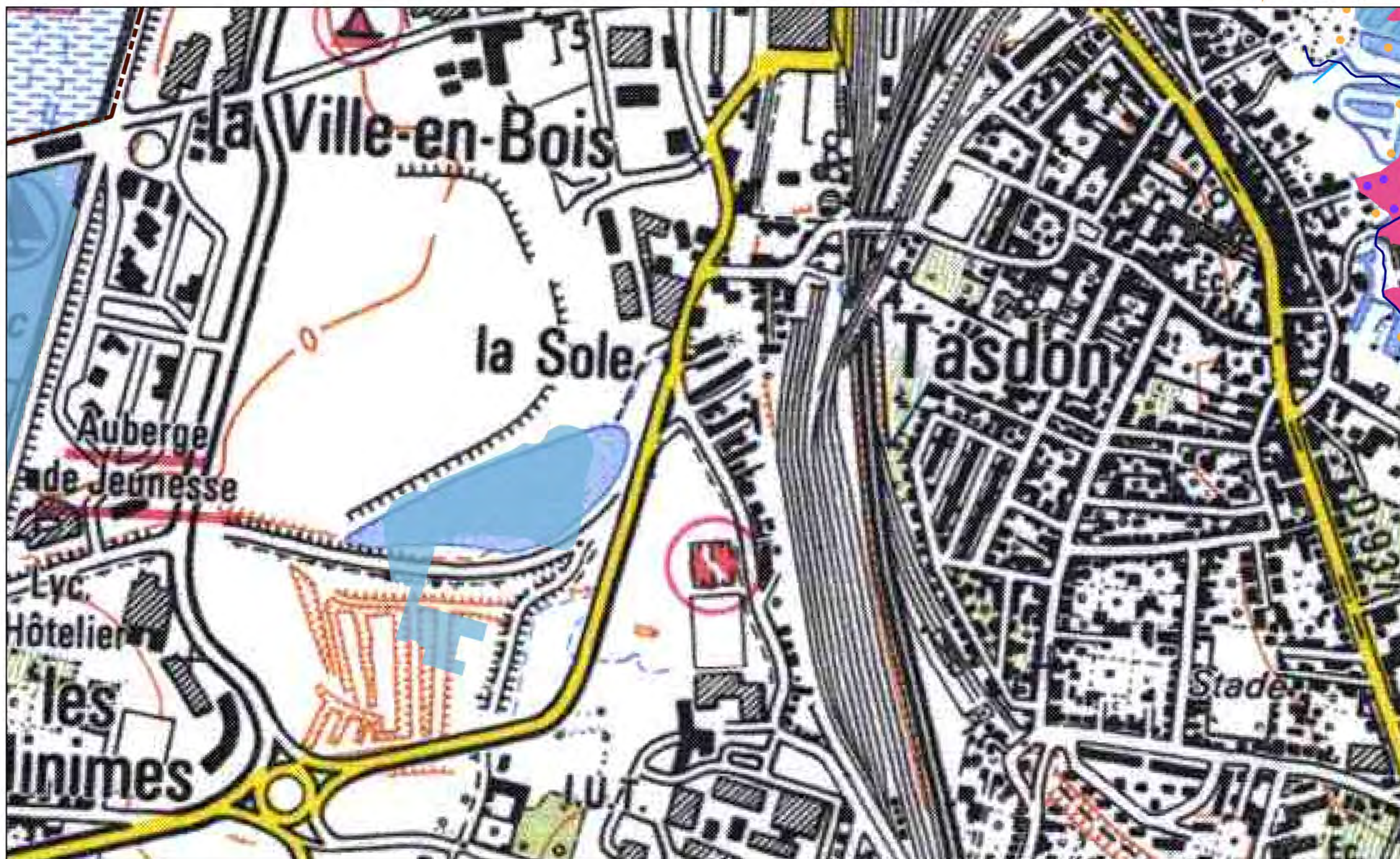
Réseau hydrographique

-  Réseau hydrographique (BD TOPO)
-  Réseau hydrographique (CDALR)
-  Réseau hydrographique complémentaire (terrain)

Repères

-  Limites communales

0 100 200 m



Commentaires :

Inventaire de connaissance dans le cadre de l'élaboration du PLUi de l'agglomération de la Rochelle - NB :






- * Ceci n'est pas un inventaire au titre de la Police de l'Eau
- * Inventaire non exhaustif
- * Prospections de terrain effectuées au printemps 2015 ainsi qu'en mars et juin 2016.

Commune de la Rochelle




PLANCHE 34

Légende






Observations complémentaires

-  Collecteur/Bassin d'orage
-  Puits
-  Remblai
-  Source
-  Zone humide aménagée




Sondages pédologiques

-  Aucun trait d'hydromorphie
-  Sondage caractéristique de zone humide
-  Hydromorphie significative en profondeur


Zones humides et autres zones

-  Zones humides
-  Plans d'eau et mares
-  Milieux artificialisés (lagunes, port)
-  Zones non humides inondables
-  Zones non prospectées

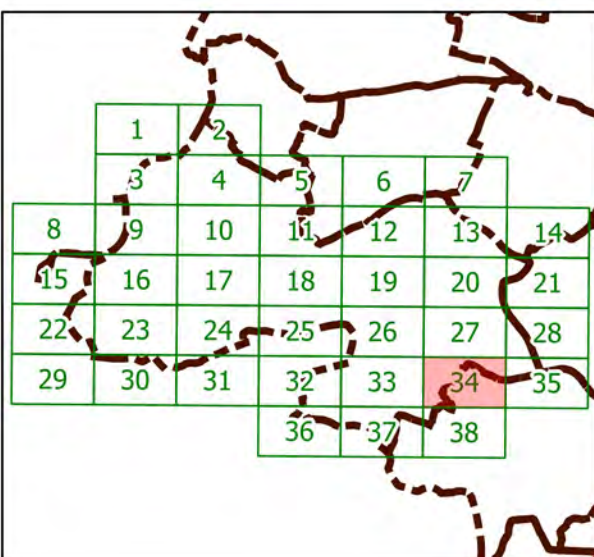
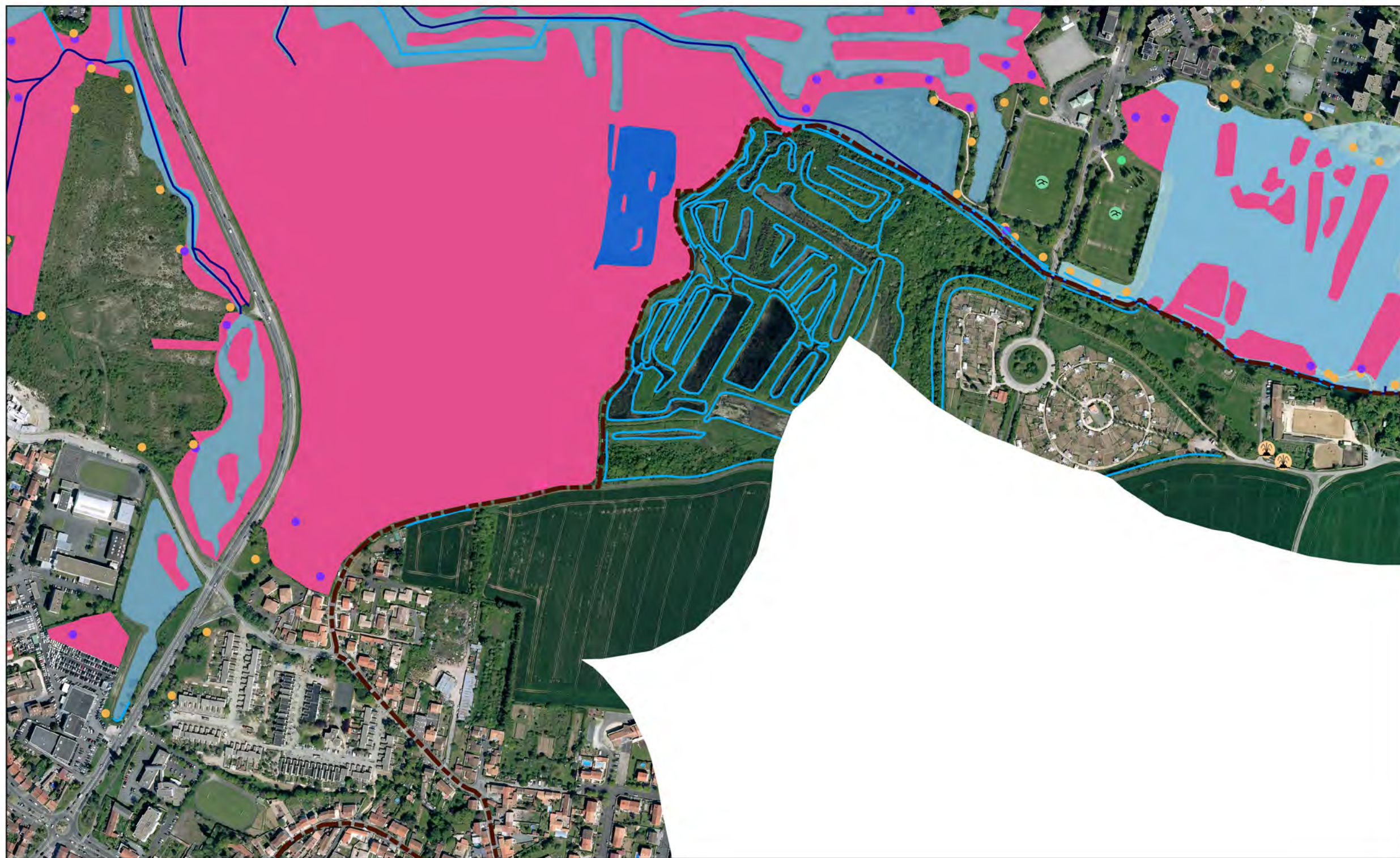
Réseau hydrographique

-  Réseau hydrographique (BD TOPO)
-  Réseau hydrographique (CDALR)
-  Réseau hydrographique complémentaire (terrain)

Repères

-  Limites communales

0 100 200 m



Commentaires :

Inventaire de connaissance dans le cadre de l'élaboration du PLUi de l'agglomération de la Rochelle - NB :






- * Ceci n'est pas un inventaire au titre de la Police de l'Eau
- * Inventaire non exhaustif
- * Prospections de terrain effectuées au printemps 2015 ainsi qu'en mars et juin 2016.

Commune de la Rochelle




PLANCHE 34

Légende


Observations complémentaires

-  Collecteur/Bassin d'orage
-  Puits
-  Remblai
-  Source
-  Zone humide aménagée





Sondages pédologiques

-  Aucun trait d'hydromorphie
-  Sondage caractéristique de zone humide
-  Hydromorphie significative en profondeur




Zones humides et autres zones

-  Zones humides


Zones non humides d'intérêt

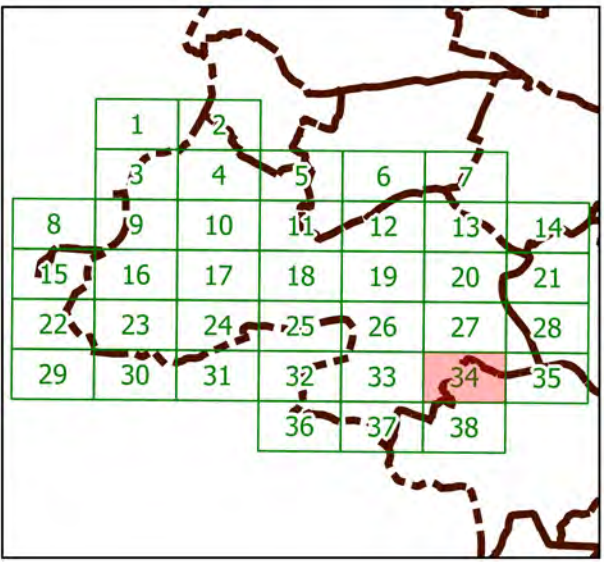
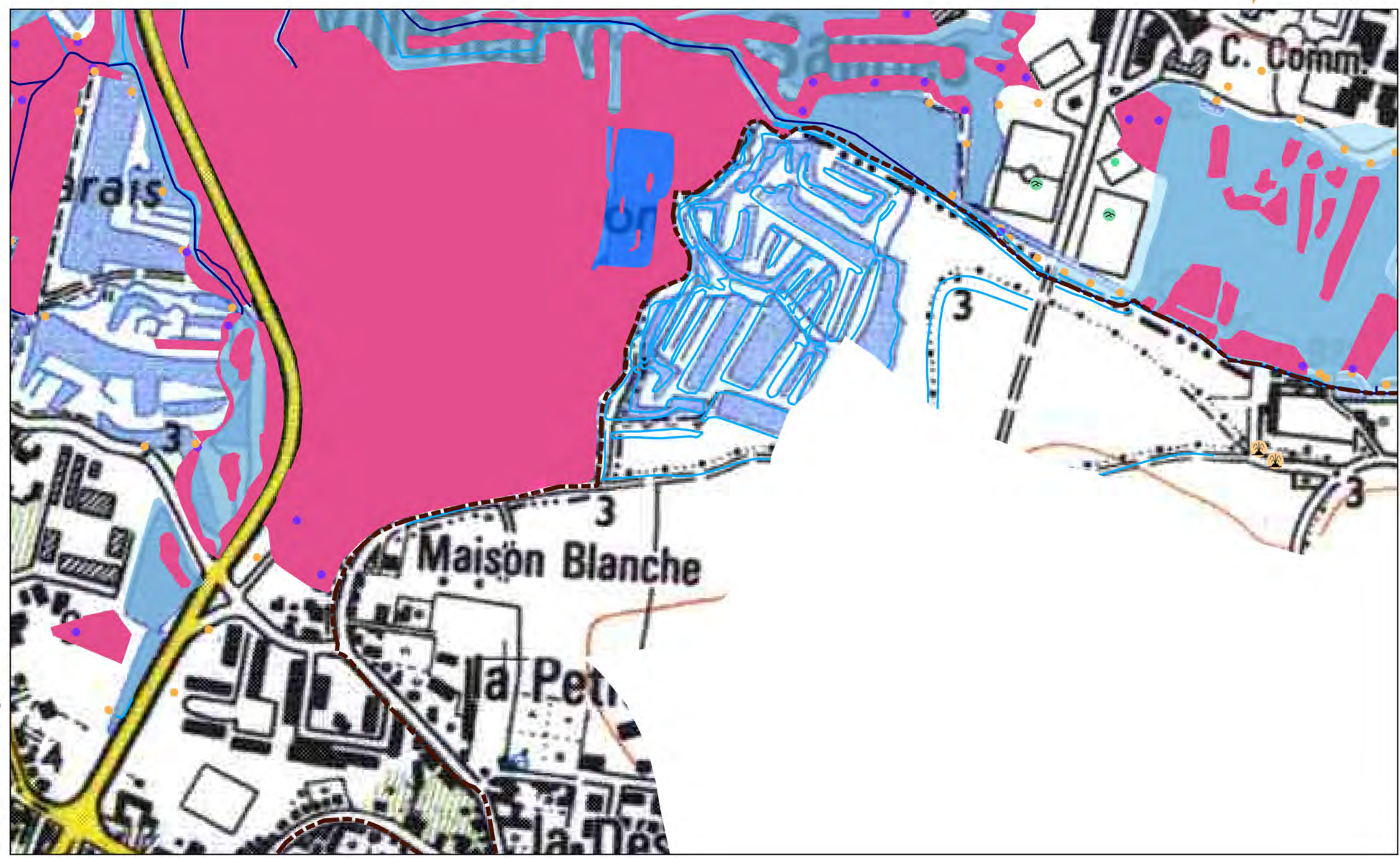

-  Plans d'eau et mares
-  Milieux artificialisés (lagunes, port)
-  Zones non humides inondables
-  Zones non prospectées

Réseau hydrographique

-  Réseau hydrographique (BD TOPO)
-  Réseau hydrographique (CDALR)
-  Réseau hydrographique complémentaire (terrain)

Repères

-  Limites communales



Inventaire de connaissance dans le cadre de l'élaboration du PLUi de l'agglomération de la Rochelle - NB :

- * Ceci n'est pas un inventaire au titre de la Police de l'Eau
- * Inventaire non exhaustif
- * Prospections de terrain effectuées au printemps 2015 ainsi qu'en mars et juin 2016.

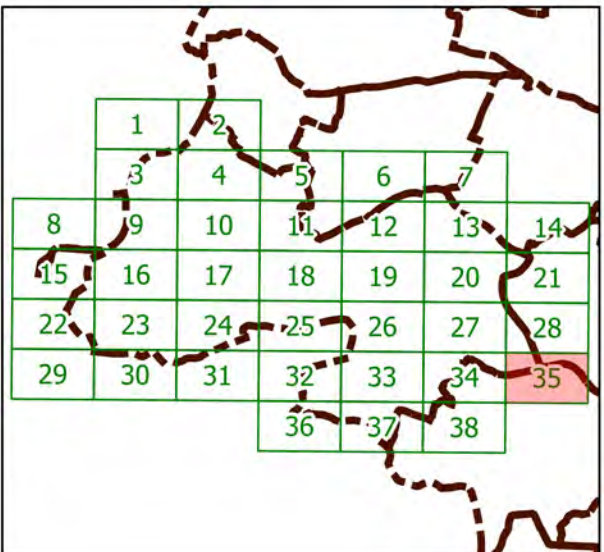
Commentaires :

Commune de la Rochelle

PLANCHE 35



- Légende**
- Observations complémentaires**
-  Collecteur/Bassin d'orage
 -  Puits
 -  Remblai
 -  Source
 -  Zone humide aménagée
- Sondages pédologiques**
-  Aucun trait d'hydromorphie
 -  Sondage caractéristique de zone humide
 -  Hydromorphie significative en profondeur
- Zones humides et autres zones**
-  Zones humides
- Zones non humides d'intérêt**
-  Plans d'eau et mares
 -  Milieux artificialisés (lagunes, port)
 -  Zones non humides inondables
 -  Zones non prospectées
- Réseau hydrographique**
-  Réseau hydrographique (BD TOPO)
 -  Réseau hydrographique (CDALR)
 -  Réseau hydrographique complémentaire (terrain)
- Repères**
-  Limites communales



Inventaire de connaissance dans le cadre de l'élaboration du PLUi de l'agglomération de la Rochelle - NB :

- * Ceci n'est pas un inventaire au titre de la Police de l'Eau
- * Inventaire non exhaustif
- * Prospections de terrain effectuées au printemps 2015 ainsi qu'en mars et juin 2016.

Commentaires :






Sources : ©IGN BD TOPO® (2010), BD ORTHO® (2014) - Données : CDA LR, Groupe d'acteurs locaux, BIOTOPE – Cartographie : Biotope, 2018.

Commune de la Rochelle




PLANCHE 35

Légende

Observations complémentaires

-  Collecteur/Bassin d'orage
-  Puits
-  Remblai
-  Source
-  Zone humide aménagée





Sondages pédologiques

-  Aucun trait d'hydromorphie
-  Sondage caractéristique de zone humide
-  Hydromorphie significative en profondeur




Zones humides et autres zones

-  Zones humides


Zones non humides d'intérêt

-  Plans d'eau et mares
-  Milieux artificialisés (lagunes, port)
-  Zones non humides inondables
-  Zones non prospectées

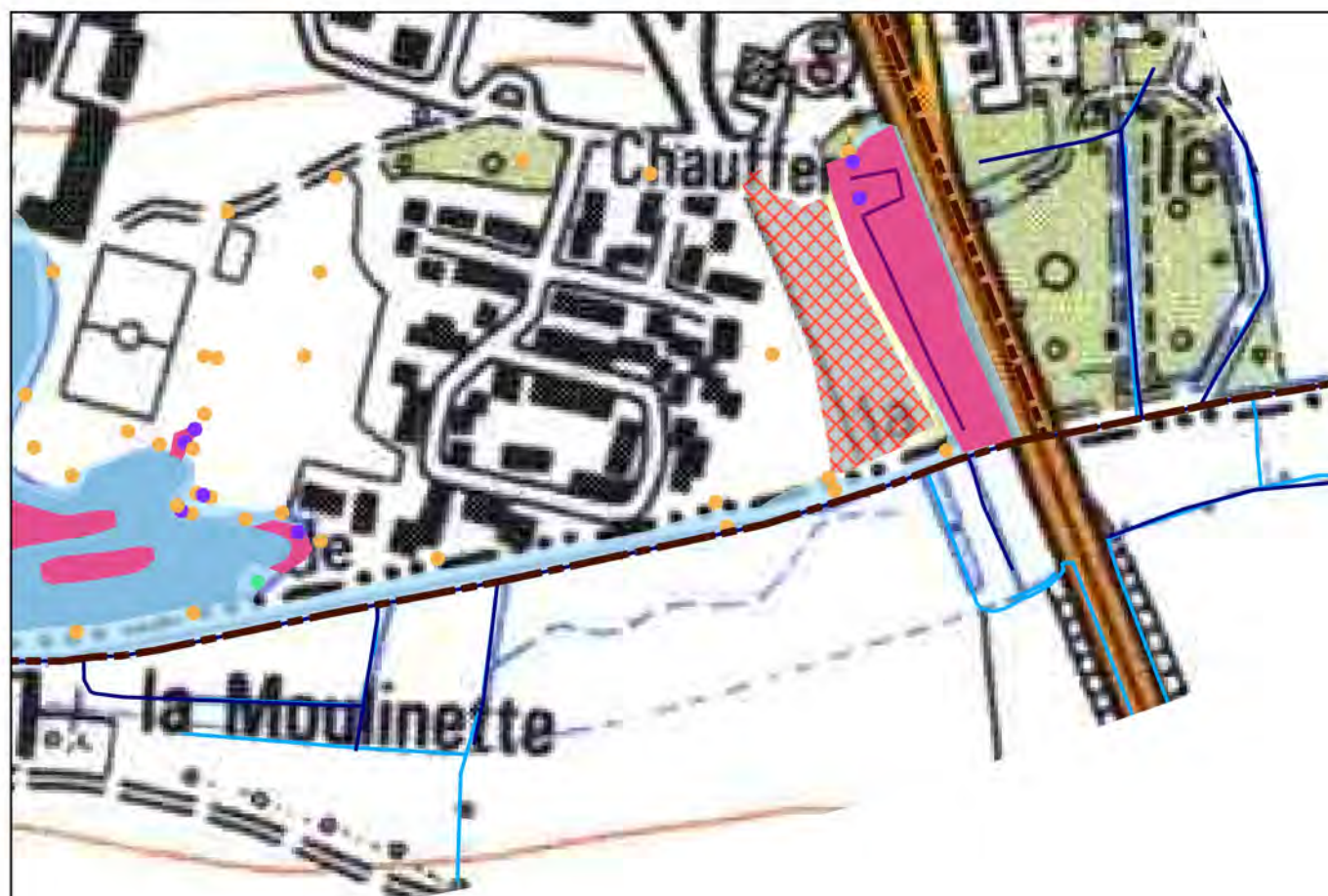
Réseau hydrographique

-  Réseau hydrographique (BD TOPO)
-  Réseau hydrographique (CDALR)
-  Réseau hydrographique complémentaire (terrain)

Repères

-  Limites communales

0 100 200 m



Inventaire de connaissance dans le cadre de l'élaboration du PLUi de l'agglomération de la Rochelle - NB :

- * Ceci n'est pas un inventaire au titre de la Police de l'Eau
- * Inventaire non exhaustif
- * Prospections de terrain effectuées au printemps 2015 ainsi qu'en mars et juin 2016.






Commentaires :

Commune de la Rochelle




PLANCHE 36

Légende






Observations complémentaires

-  Collecteur/Bassin d'orage
-  Puits
-  Remblai
-  Source
-  Zone humide aménagée




Sondages pédologiques

-  Aucun trait d'hydromorphie
-  Sondage caractéristique de zone humide
-  Hydromorphie significative en profondeur


Zones humides et autres zones

-  Zones humides
-  Plans d'eau et mares
-  Milieux artificialisés (lagunes, port)
-  Zones non humides inondables
-  Zones non prospectées

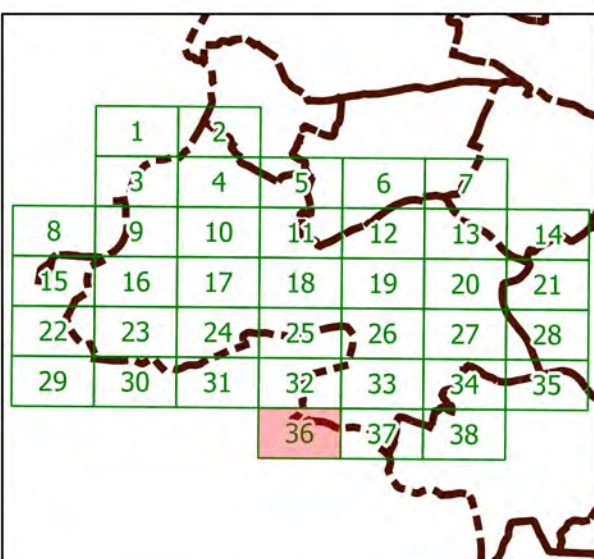
Réseau hydrographique

-  Réseau hydrographique (BD TOPO)
-  Réseau hydrographique (CDALR)
-  Réseau hydrographique complémentaire (terrain)

Repères

-  Limites communales

0 100 200 m



Inventaire de connaissance dans le cadre de l'élaboration du PLUi de l'agglomération de la Rochelle - NB :

- * Ceci n'est pas un inventaire au titre de la Police de l'Eau
- * Inventaire non exhaustif
- * Prospections de terrain effectuées au printemps 2015 ainsi qu'en mars et juin 2016.





Commentaires :

Commune de la Rochelle




PLANCHE 36

Légende

Observations complémentaires

-  Collecteur/Bassin d'orage
-  Puits
-  Remblai
-  Source
-  Zone humide aménagée





Sondages pédologiques

-  Aucun trait d'hydromorphie
-  Sondage caractéristique de zone humide
-  Hydromorphie significative en profondeur




Zones humides et autres zones

-  Zones humides

Zones non humides d'intérêt

-  Plans d'eau et mares
-  Milieux artificialisés (lagunes, port)
-  Zones non humides inondables
-  Zones non prospectées

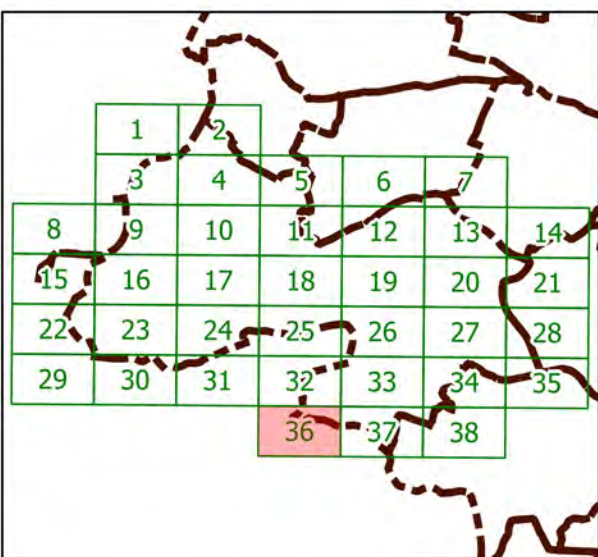
Réseau hydrographique

-  Réseau hydrographique (BD TOPO)
-  Réseau hydrographique (CDALR)
-  Réseau hydrographique complémentaire (terrain)

Repères

-  Limites communales

0 100 200 m



Commentaires :

Inventaire de connaissance dans le cadre de l'élaboration du PLUi de l'agglomération de la Rochelle - NB :

- * Ceci n'est pas un inventaire au titre de la Police de l'Eau
- * Inventaire non exhaustif
- * Prospections de terrain effectuées au printemps 2015 ainsi qu'en mars et juin 2016.






Commune de la Rochelle

PLANCHE 37






Légende






Observations complémentaires

-  Collecteur/Bassin d'orage
-  Puits
-  Remblai
-  Source
-  Zone humide aménagée




Sondages pédologiques

-  Aucun trait d'hydromorphie
-  Sondage caractéristique de zone humide
-  Hydromorphie significative en profondeur


Zones humides et autres zones

-  Zones humides
-  Plans d'eau et mares
-  Milieux artificialisés (lagunes, port)
-  Zones non humides inondables
-  Zones non prospectées

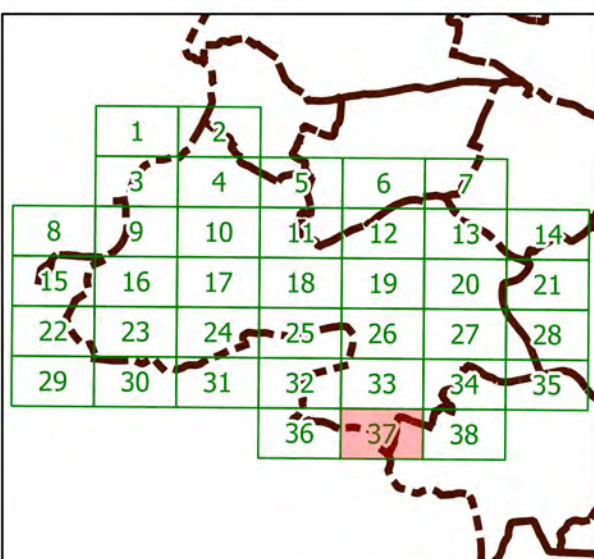
Réseau hydrographique

-  Réseau hydrographique (BD TOPO)
-  Réseau hydrographique (CDALR)
-  Réseau hydrographique complémentaire (terrain)

Repères

-  Limites communales

0 100 200 m



Commentaires :

Inventaire de connaissance dans le cadre de l'élaboration du PLUi de l'agglomération de la Rochelle - NB :

- * Ceci n'est pas un inventaire au titre de la Police de l'Eau
- * Inventaire non exhaustif
- * Prospections de terrain effectuées au printemps 2015 ainsi qu'en mars et juin 2016.

Commune de la Rochelle

PLANCHE 37

Légende

Observations complémentaires

- Collecteur/Bassin d'orage
- Puits
- Remblai
- Source
- Zone humide aménagée

Sondages pédologiques

- Aucun trait d'hydromorphie
- Sondage caractéristique de zone humide
- Hydromorphie significative en profondeur

Zones humides et autres zones

- Zones humides

Zones non humides d'intérêt

- Plans d'eau et mares
- Milieux artificialisés (lagunes, port)
- Zones non humides inondables
- Zones non prospectées

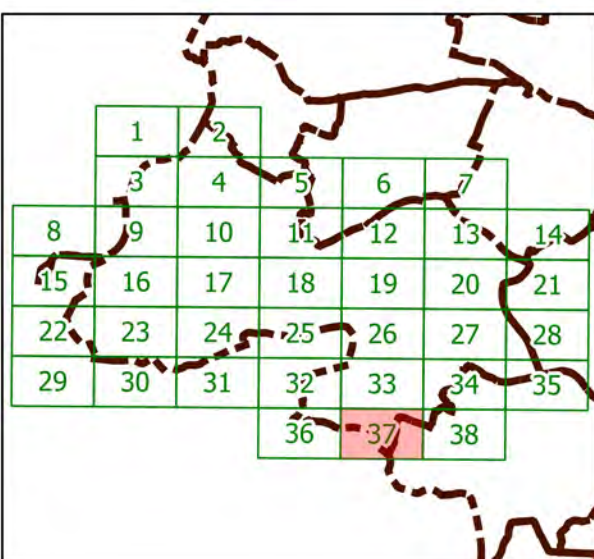
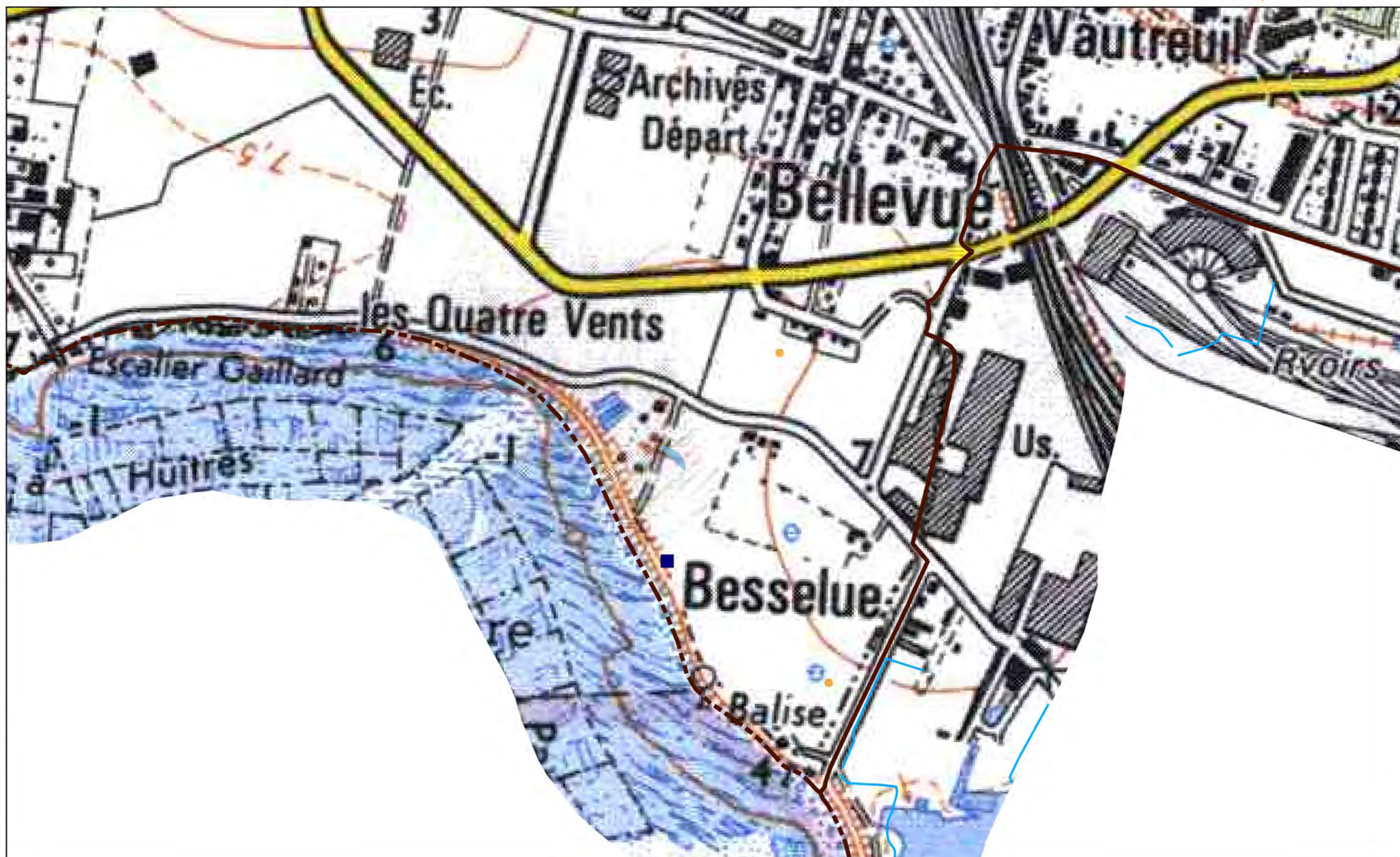
Réseau hydrographique

- Réseau hydrographique (BD TOPO)
- Réseau hydrographique (CDALR)
- Réseau hydrographique complémentaire (terrain)

Repères

- Limites communales

0 100 200 m



Commentaires :

Inventaire de connaissance dans le cadre de l'élaboration du PLUi de l'agglomération de la Rochelle - NB :

- * Ceci n'est pas un inventaire au titre de la Police de l'Eau
- * Inventaire non exhaustif
- * Prospections de terrain effectuées au printemps 2015 ainsi qu'en mars et juin 2016.

Commune de la Rochelle

PLANCHE 38






Légende






Observations complémentaires

-  Collecteur/Bassin d'orage
-  Puits
-  Remblai
-  Source
-  Zone humide aménagée




Sondages pédologiques

-  Aucun trait d'hydromorphie
-  Sondage caractéristique de zone humide
-  Hydromorphie significative en profondeur


Zones humides et autres zones

-  Zones humides
-  Plans d'eau et mares
-  Milieux artificialisés (lagunes, port)
-  Zones non humides inondables
-  Zones non prospectées

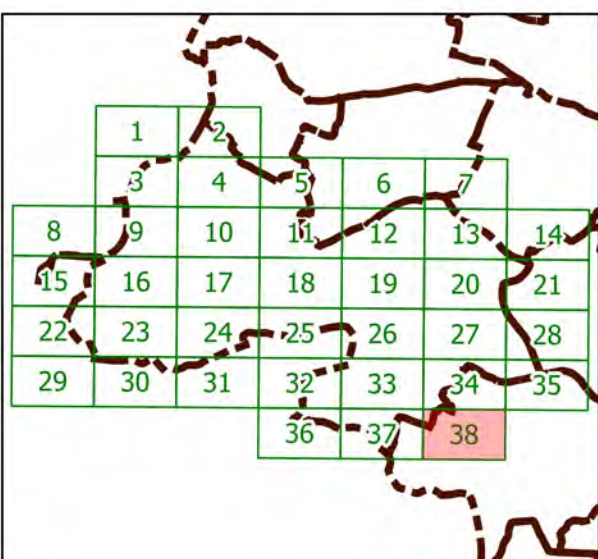
Réseau hydrographique

-  Réseau hydrographique (BD TOPO)
-  Réseau hydrographique (CDALR)
-  Réseau hydrographique complémentaire (terrain)

Repères

-  Limites communales

0 100 200 m



Inventaire de connaissance dans le cadre de l'élaboration du PLUi de l'agglomération de la Rochelle - NB :

- * Ceci n'est pas un inventaire au titre de la Police de l'Eau
- * Inventaire non exhaustif
- * Prospections de terrain effectuées au printemps 2015 ainsi qu'en mars et juin 2016.






Commentaires :

Commune de la Rochelle




PLANCHE 38

Légende

Observations complémentaires

-  Collecteur/Bassin d'orage
-  Puits
-  Remblai
-  Source
-  Zone humide aménagée





Sondages pédologiques

-  Aucun trait d'hydromorphie
-  Sondage caractéristique de zone humide
-  Hydromorphie significative en profondeur




Zones humides et autres zones

-  Zones humides


Zones non humides d'intérêt

-  Plans d'eau et mares
-  Milieux artificialisés (lagunes, port)
-  Zones non humides inondables
-  Zones non prospectées

Réseau hydrographique

-  Réseau hydrographique (BD TOPO)
-  Réseau hydrographique (CDALR)
-  Réseau hydrographique complémentaire (terrain)

Repères

-  Limites communales

0 100 200 m



Commentaires :

Inventaire de connaissance dans le cadre de l'élaboration du PLUi de l'agglomération de la Rochelle - NB :

- * Ceci n'est pas un inventaire au titre de la Police de l'Eau
- * Inventaire non exhaustif
- * Prospections de terrain effectuées au printemps 2015 ainsi qu'en mars et juin 2016.