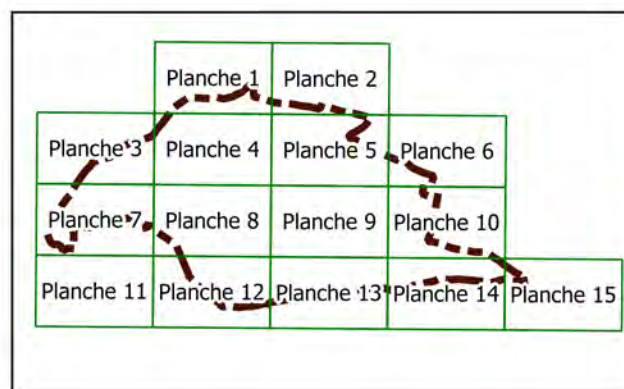
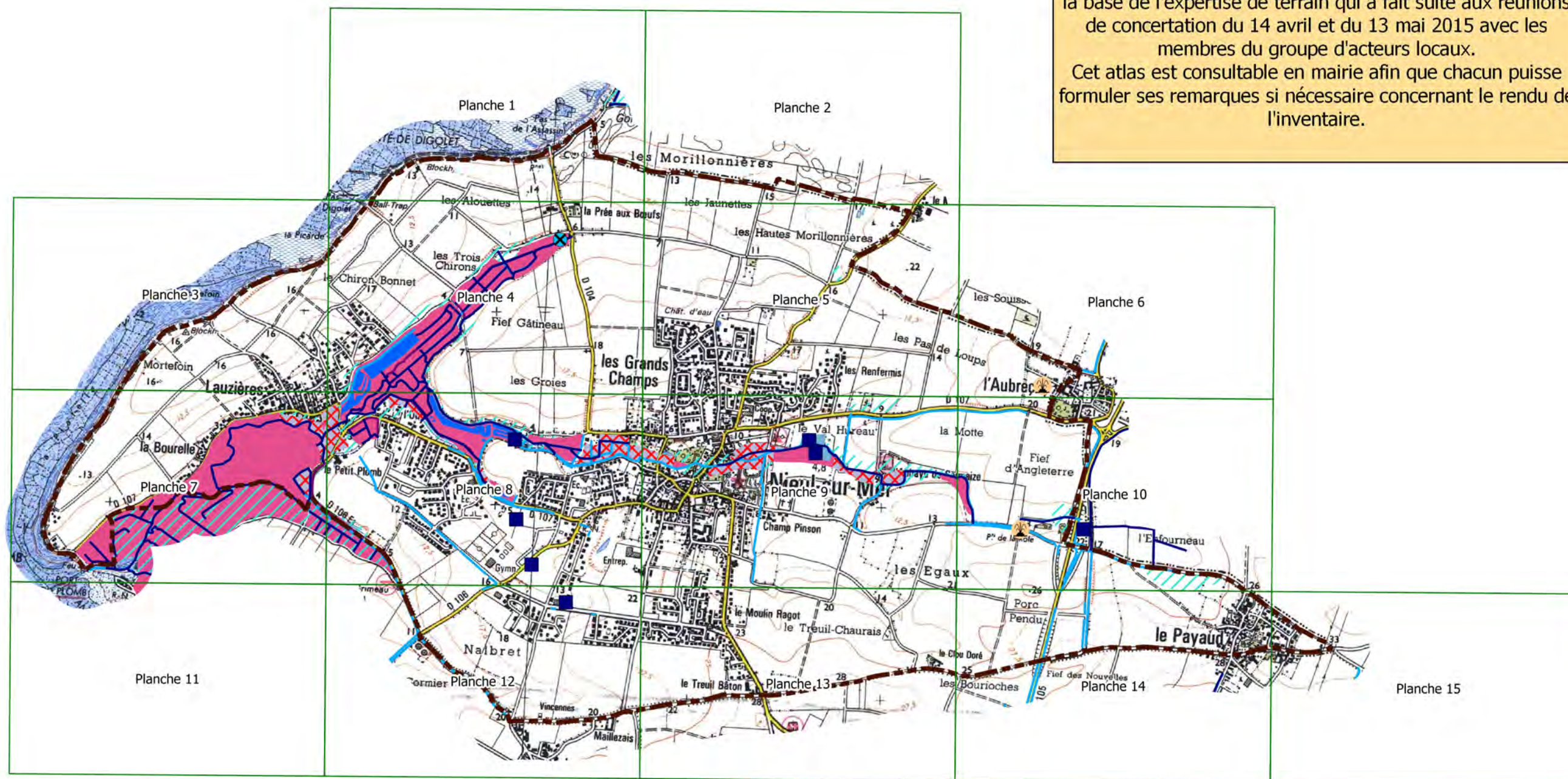


ATTENTION ! Cet atlas n'est pas définitif. Il a été élaboré sur la base de l'expertise de terrain qui a fait suite aux réunions de concertation du 14 avril et du 13 mai 2015 avec les membres du groupe d'acteurs locaux.
Cet atlas est consultable en mairie afin que chacun puisse formuler ses remarques si nécessaire concernant le rendu de l'inventaire.



Zones humides et autres zones


- Zones humides
- Plans d'eau et mares
- Milieux artificialisés
- Zones non humides inondables
- Zones non prospectées

Éléments ponctuels

- Collecteur/Bassin d'orage
- Mare comblée
- Puits

Repères

- Réseau hydrographique (BD TOPO)
- Réseau hydrographique (CDALR)
- Réseau hydrographique (terrain)
- Limites communales



Commune de Nieul-sur-Mer

PLANCHE 1

Légende

Éléments ponctuels

- Collecteur/Bassin d'orage
- ⊗ Mare comblée
- 🕒 Puits

Sondages pédologiques

- Sondage caractéristique d'une zone humide
- Hydromorphie significative en profondeur
- Aucun trait d'hydromorphie

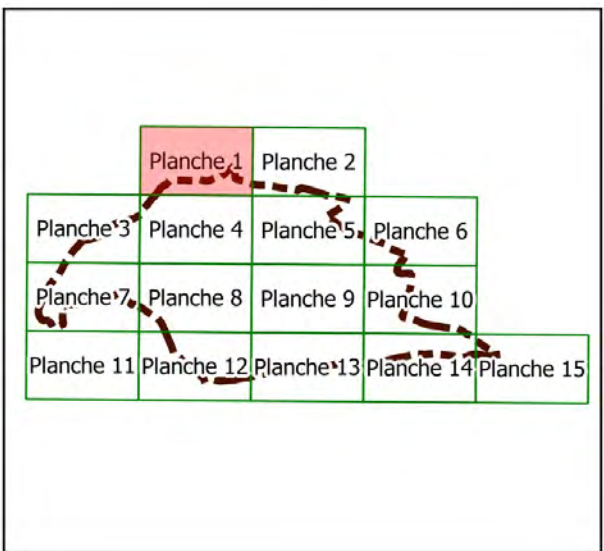
Zones humides et autres zones

- Zones humides
- Plans d'eau et mares
- Milieux artificialisés
- /// Zones non humides inondables
- ⊗ Zones non prospectées

Repères

- Réseau hydrographique (BD TOPO)
- Réseau hydrographique (CDALR)
- Réseau hydrographique (terrain)
- ⊔ Limites communales

0 100 200 m



Commentaires :

Inventaire de connaissance dans le cadre de l'élaboration du PLUi de l'agglomération de la Rochelle NB :

- * Ceci n'est pas un inventaire au titre de la Police de l'Eau
- * Inventaire non exhaustif
- * Prospections de terrain effectuées en mars 2015

Commune de Nieul-sur-Mer

PLANCHE 1

Légende

Éléments ponctuels

- Collecteur/Bassin d'orage
- ⊗ Mare comblée
- ⦿ Puits

Sondages pédologiques

- Sondage caractéristique d'une zone humide
- Hydromorphie significative en profondeur
- Aucun trait d'hydromorphie

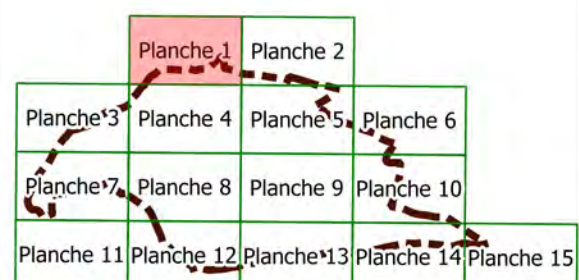
Zones humides et autres zones

- Zones humides
- Plans d'eau et mares
- Milieux artificialisés
- ▨ Zones non humides inondables
- ▨ Zones non prospectées

Repères

- Réseau hydrographique (BD TOPO)
- Réseau hydrographique (CDALR)
- Réseau hydrographique (terrain)
- - - Limites communales

0 100 200 m



Commentaires :

Inventaire de connaissance dans le cadre de l'élaboration du PLU de l'agglomération de la Rochelle NB :




- * Ceci n'est pas un inventaire au titre de la Police de l'Eau
- * Inventaire non exhaustif
- * Prospections de terrain effectuées en mars 2015

Commune de Nieul-sur-Mer




PLANCHE 2

Légende






Éléments ponctuels

-  Collecteur/Bassin d'orage
-  Mare comblée
-  Puits





Sondages pédologiques

-  Sondage caractéristique d'une zone humide
-  Hydromorphie significative en profondeur
-  Aucun trait d'hydromorphie

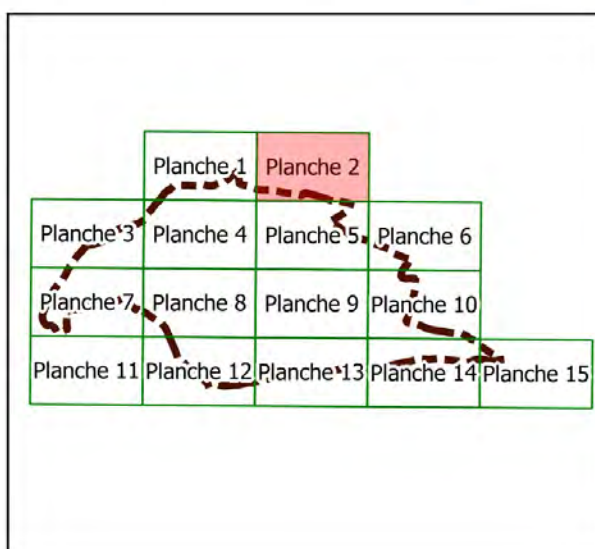
Zones humides et autres zones

-  Zones humides
-  Plans d'eau et mares
-  Milieux artificialisés
-  Zones non humides inondables
-  Zones non prospectées

Repères

-  Réseau hydrographique (BD TOPO)
-  Réseau hydrographique (CDALR)
-  Réseau hydrographique (terrain)
-  Limites communales

0 100 200 m



Commentaires :

Inventaire de connaissance dans le cadre de l'élaboration du PLUi de l'agglomération de la Rochelle NB :




- * Ceci n'est pas un inventaire au titre de la Police de l'Eau
- * Inventaire non exhaustif
- * Prospections de terrain effectuées en mars 2015

Commune de Nieul-sur-Mer




PLANCHE 2

Légende






Éléments ponctuels

-  Collecteur/Bassin d'orage
-  Mare comblée
-  Puits





Sondages pédologiques

-  Sondage caractéristique d'une zone humide
-  Hydromorphie significative en profondeur
-  Aucun trait d'hydromorphie

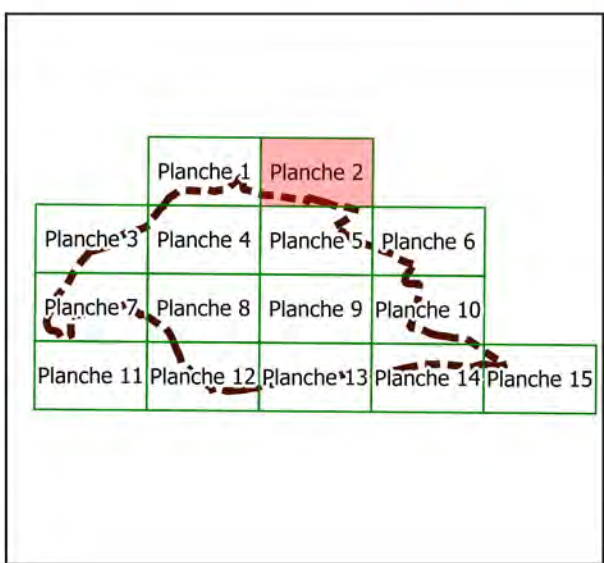
Zones humides et autres zones

-  Zones humides
-  Plans d'eau et mares
-  Milieux artificialisés
-  Zones non humides inondables
-  Zones non prospectées

Repères

-  Réseau hydrographique (BD TOPO)
-  Réseau hydrographique (CDALR)
-  Réseau hydrographique (terrain)
-  Limites communales

0 100 200 m



Commentaires :

Inventaire de connaissance dans le cadre de l'élaboration du PLUi de l'agglomération de la Rochelle NB :

- * Ceci n'est pas un inventaire au titre de la Police de l'Eau
- * Inventaire non exhaustif
- * Prospections de terrain effectuées en mars 2015

Sources : ©IGN BD TOPO® (2010), Scan25® (2009) - Données : CDA LR, Groupe d'acteurs locaux, BIOTOPE – Cartographie : Biotope, 2016.

Commune de Nieul-sur-Mer

PLANCHE 3

Légende

Éléments ponctuels

- Collecteur/Bassin d'orage
- ⊗ Mare comblée
- 🕒 Puits

Sondages pédologiques

- Sondage caractéristique d'une zone humide
- Hydromorphie significative en profondeur
- Aucun trait d'hydromorphie

Zones humides et autres zones

- Zones humides
- Plans d'eau et mares
- Milieux artificialisés
- /// Zones non humides inondables
- ⊗ Zones non prospectées

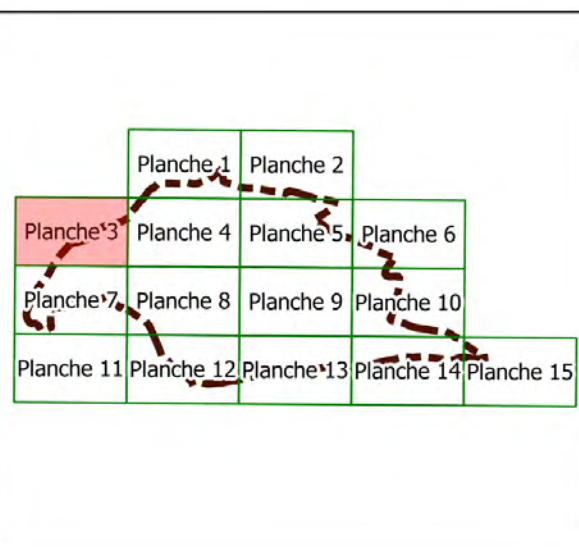
Repères

- Réseau hydrographique (BD TOPO)
- Réseau hydrographique (CDALR)
- Réseau hydrographique (terrain)
- ⊔ Limites communales

0 100 200 m



DOCUMENT DE TRAVAIL



Commentaires :

Inventaire de connaissance dans le cadre de l'élaboration du PLUi de l'agglomération de la Rochelle NB :

- * Ceci n'est pas un inventaire au titre de la Police de l'Eau
- * Inventaire non exhaustif
- * Prospections de terrain effectuées en mars 2015

Commune de Nieul-sur-Mer

PLANCHE 3

Légende

Éléments ponctuels

- Collecteur/Bassin d'orage
- ⊗ Mare comblée
- ⦿ Puits

Sondages pédologiques

- Sondage caractéristique d'une zone humide
- Hydromorphie significative en profondeur
- Aucun trait d'hydromorphie

Zones humides et autres zones

- Zones humides
- Plans d'eau et mares
- Milieux artificialisés
- ▨ Zones non humides inondables
- ▨ Zones non prospectées

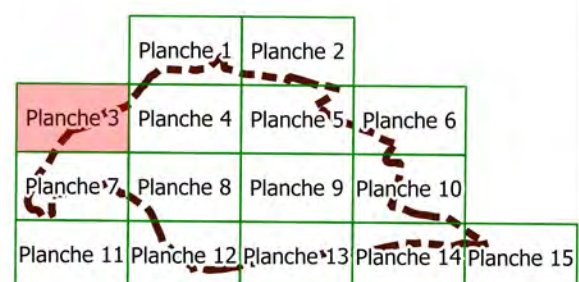
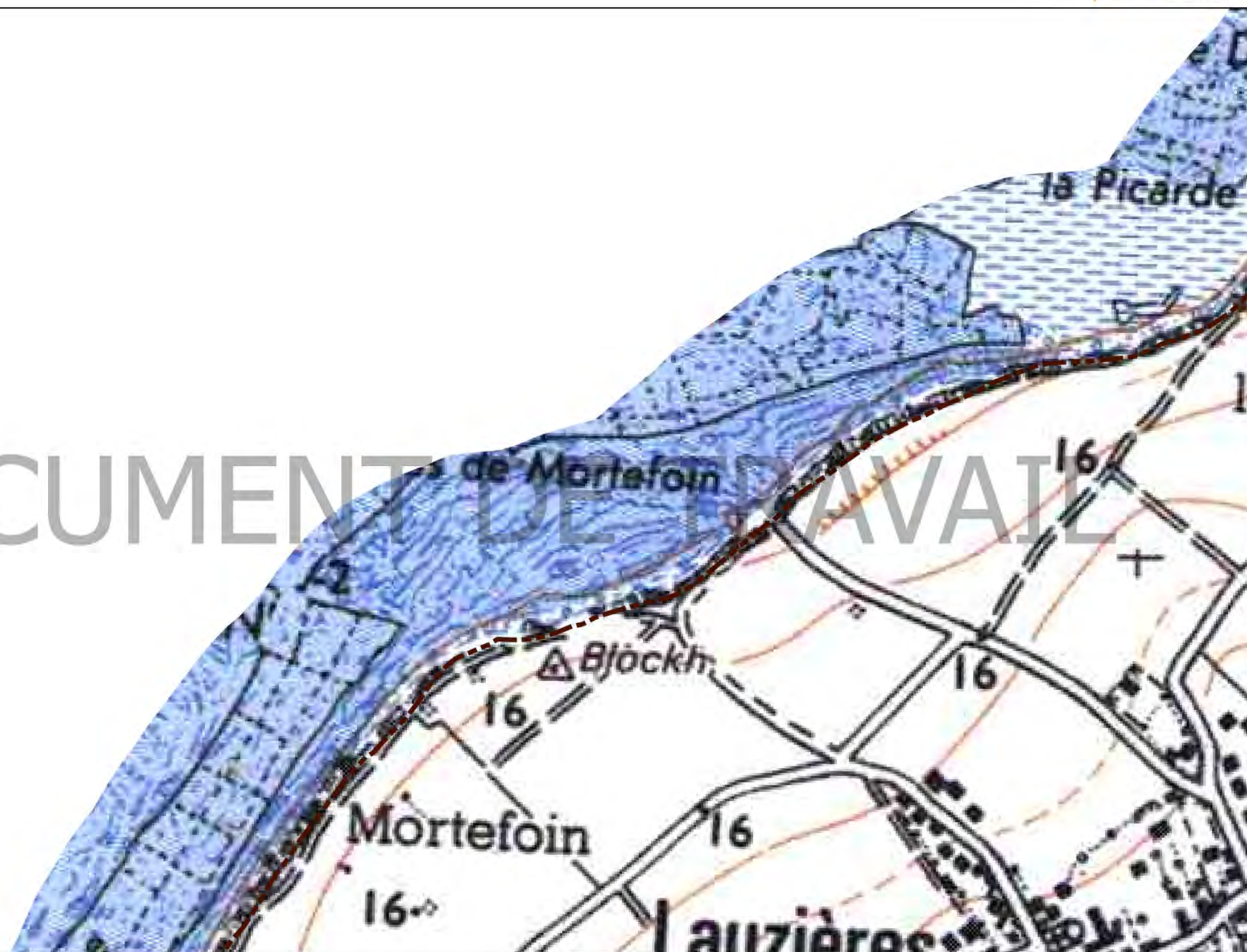
Repères

- Réseau hydrographique (BD TOPO)
- Réseau hydrographique (CDALR)
- Réseau hydrographique (terrain)
- - - Limites communales

0 100 200 m



DOCUMENT DE TRAVAIL



Commentaires :

Inventaire de connaissance dans le cadre de l'élaboration du PLU de l'agglomération de la Rochelle NB :

- * Ceci n'est pas un inventaire au titre de la Police de l'Eau
- * Inventaire non exhaustif
- * Prospections de terrain effectuées en mars 2015

Commune de Nieul-sur-Mer

PLANCHE 4

Légende

Éléments ponctuels

- Collecteur/Bassin d'orage
- ⊗ Mare comblée
- 🕒 Puits

Sondages pédologiques

- Sondage caractéristique d'une zone humide
- Hydromorphie significative en profondeur
- Aucun trait d'hydromorphie

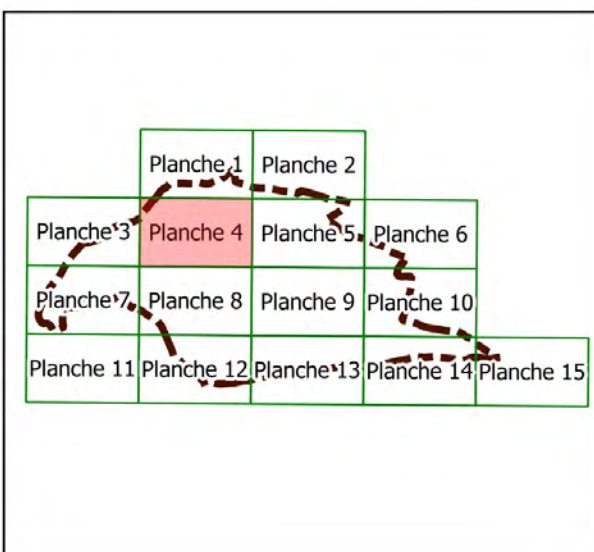
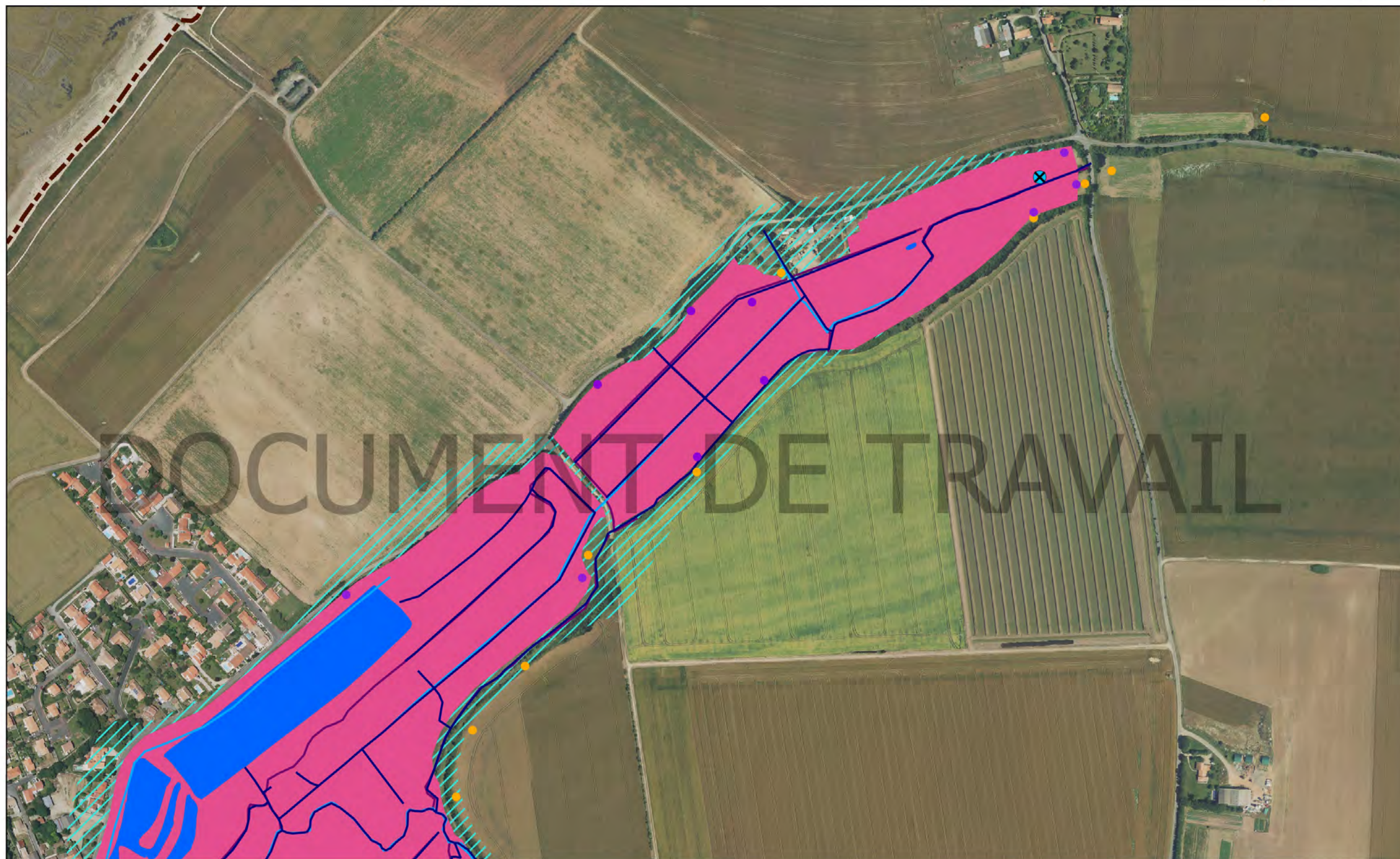
Zones humides et autres zones

- Zones humides
- Plans d'eau et mares
- Milieux artificialisés
- ▨ Zones non humides inondables
- ⊗ Zones non prospectées

Repères

- Réseau hydrographique (BD TOPO)
- Réseau hydrographique (CDALR)
- Réseau hydrographique (terrain)
- ▭ Limites communales

0 100 200 m



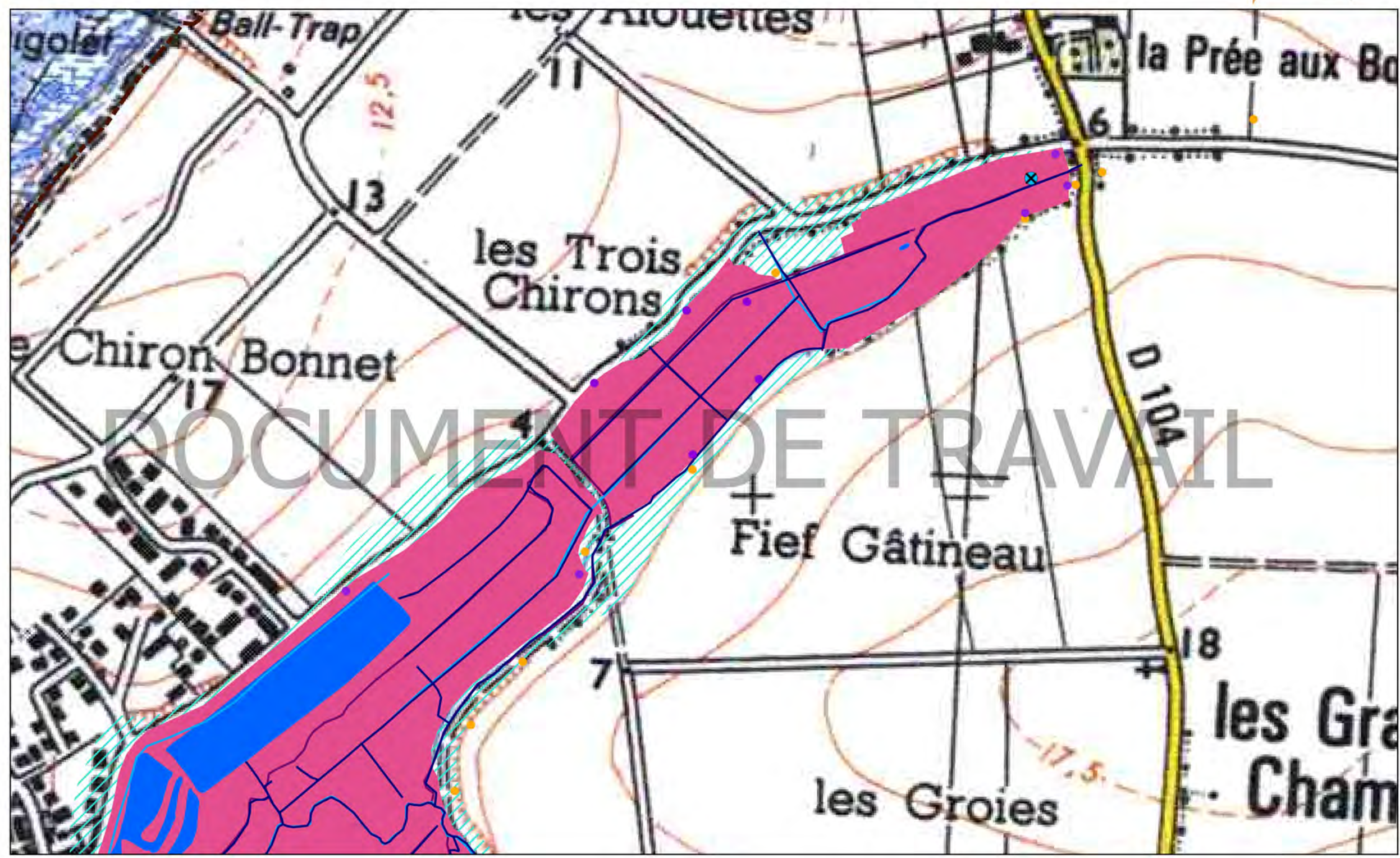
Commentaires :

Inventaire de connaissance dans le cadre de l'élaboration du PLU de l'agglomération de la Rochelle NB :

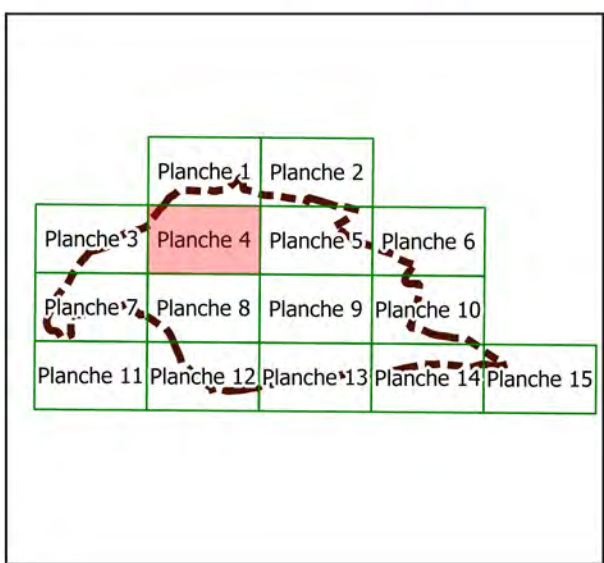
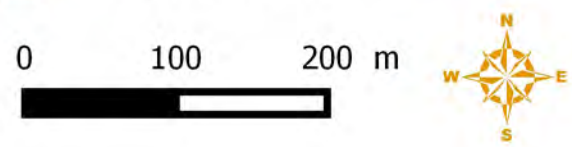
- * Ceci n'est pas un inventaire au titre de la Police de l'Eau
- * Inventaire non exhaustif
- * Prospections de terrain effectuées en mars 2015

Commune de Nieul-sur-Mer

PLANCHE 4



- Légende**
- Éléments ponctuels**
- Collecteur/Bassin d'orage
 - Mare comblée
 - Puits
- Sondages pédologiques**
- Sondage caractéristique d'une zone humide
 - Hydromorphie significative en profondeur
 - Aucun trait d'hydromorphie
- Zones humides et autres zones**
- Zones humides
 - Plans d'eau et mares
 - Milieus artificialisés
 - Zones non humides inondables
 - Zones non prospectées
- Repères**
- Réseau hydrographique (BD TOPO)
 - Réseau hydrographique (CDALR)
 - Réseau hydrographique (terrain)
 - Limites communales



Commentaires :

Inventaire de connaissance dans le cadre de l'élaboration du PLU de l'agglomération de la Rochelle NB :

- * Ceci n'est pas un inventaire au titre de la Police de l'Eau
- * Inventaire non exhaustif
- * Prospections de terrain effectuées en mars 2015

Commune de Nieul-sur-Mer

PLANCHE 5

Légende

Éléments ponctuels

- Collecteur/Bassin d'orage
- ⊗ Mare comblée
- ⦿ Puits

Sondages pédologiques

- Sondage caractéristique d'une zone humide
- Hydromorphie significative en profondeur
- Aucun trait d'hydromorphie

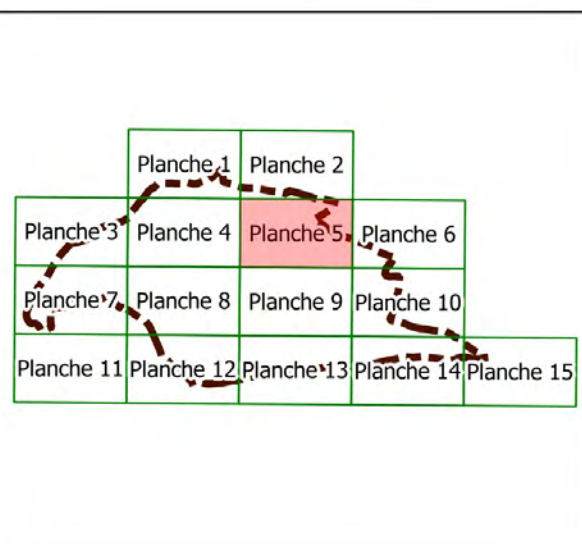
Zones humides et autres zones

- Zones humides
- Plans d'eau et mares
- Milieux artificialisés
- ▨ Zones non humides inondables
- ▨ Zones non prospectées

Repères

- Réseau hydrographique (BD TOPO)
- Réseau hydrographique (CDALR)
- Réseau hydrographique (terrain)
- - - Limites communales

0 100 200 m



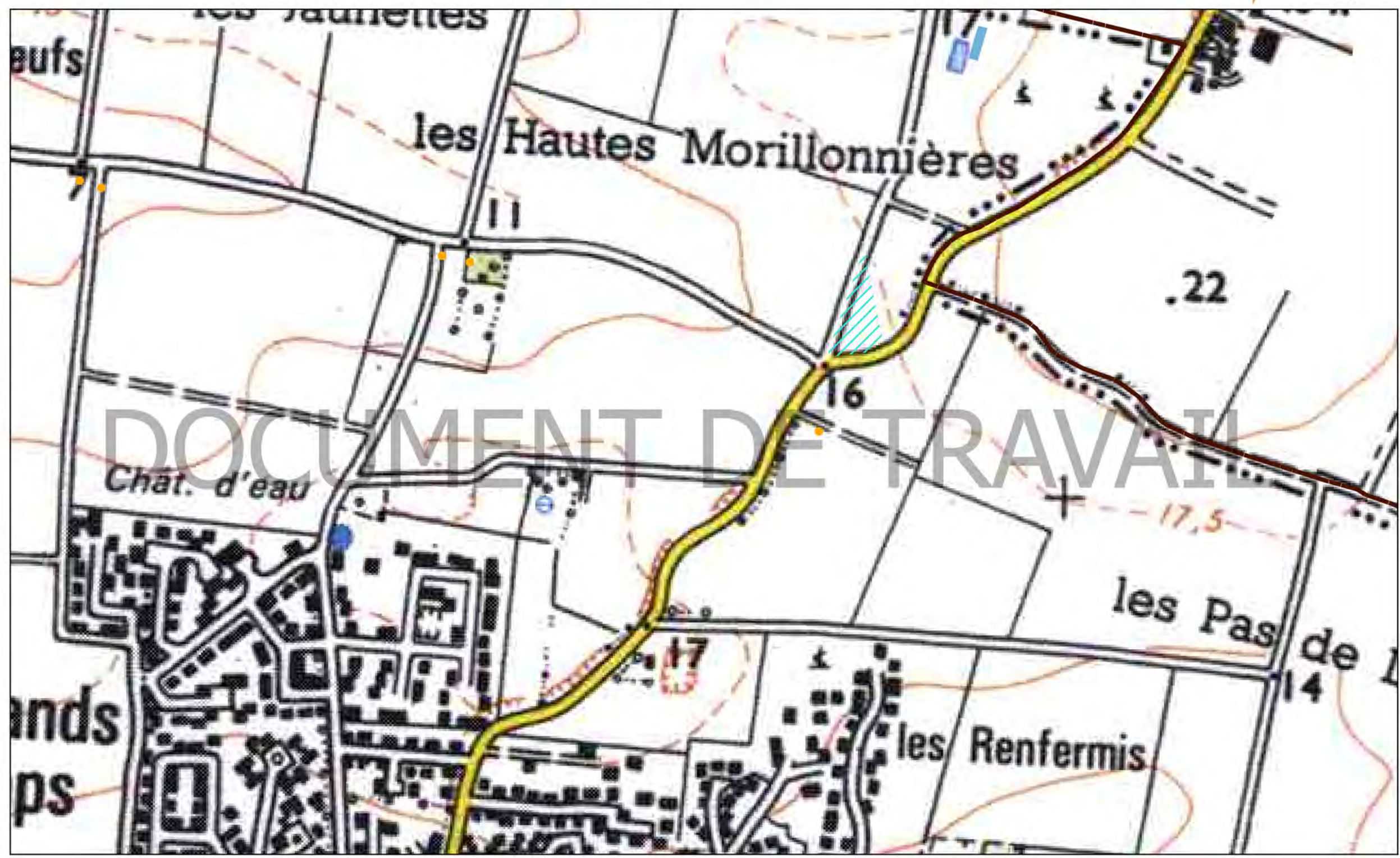
Commentaires :

Inventaire de connaissance dans le cadre de l'élaboration du PLU de l'agglomération de la Rochelle NB :

- * Ceci n'est pas un inventaire au titre de la Police de l'Eau
- * Inventaire non exhaustif
- * Prospections de terrain effectuées en mars 2015

Commune de Nieul-sur-Mer

PLANCHE 5



DOCUMENT DE TRAVAIL

Légende

Éléments ponctuels

- Collecteur/Bassin d'orage
- ⊗ Mare comblée
- ⦿ Puits

Sondages pédologiques

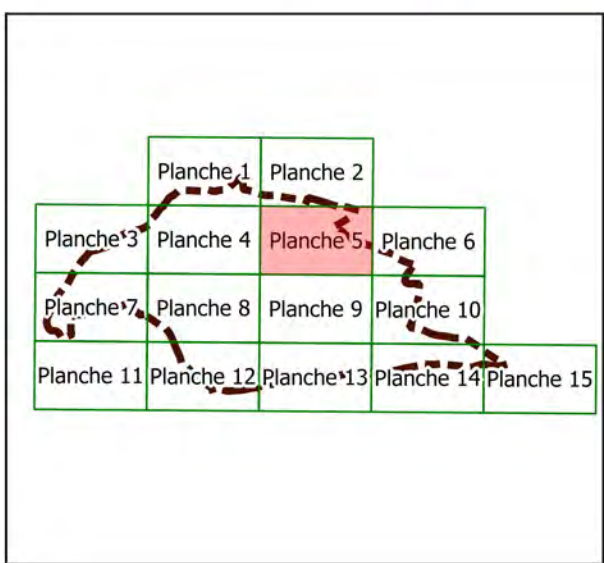

- Sondage caractéristique d'une zone humide
- Hydromorphie significative en profondeur
- Aucun trait d'hydromorphie

Zones humides et autres zones

- Zones humides
- Plans d'eau et mares
- Milieux artificialisés
- ▨ Zones non humides inondables
- ▨ Zones non prospectées

Repères

- Réseau hydrographique (BD TOPO)
- Réseau hydrographique (CDALR)
- Réseau hydrographique (terrain)
- ▭ Limites communales



Commentaires :

Inventaire de connaissance dans le cadre de l'élaboration du PLU de l'agglomération de la Rochelle NB :




- * Ceci n'est pas un inventaire au titre de la Police de l'Eau
- * Inventaire non exhaustif
- * Prospections de terrain effectuées en mars 2015

Commune de Nieul-sur-Mer




PLANCHE 6

Légende






Éléments ponctuels

-  Collecteur/Bassin d'orage
-  Mare comblée
-  Puits





Sondages pédologiques

-  Sondage caractéristique d'une zone humide
-  Hydromorphie significative en profondeur
-  Aucun trait d'hydromorphie

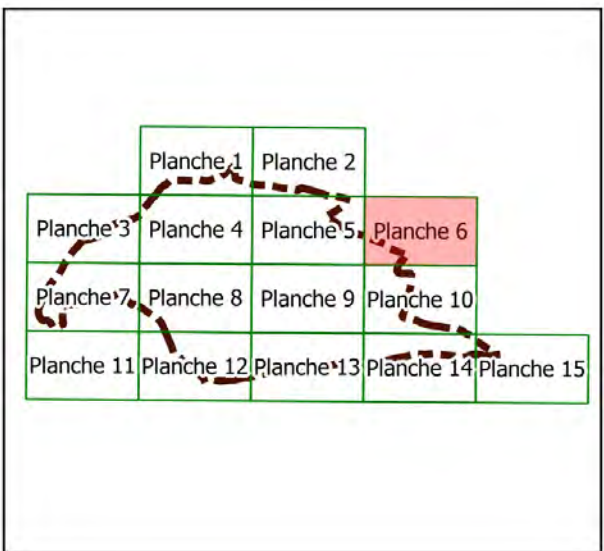
Zones humides et autres zones

-  Zones humides
-  Plans d'eau et mares
-  Milieux artificialisés
-  Zones non humides inondables
-  Zones non prospectées

Repères

-  Réseau hydrographique (BD TOPO)
-  Réseau hydrographique (CDALR)
-  Réseau hydrographique (terrain)
-  Limites communales

0 100 200 m



Commentaires :

Inventaire de connaissance dans le cadre de l'élaboration du PLUi de l'agglomération de la Rochelle NB :




- * Ceci n'est pas un inventaire au titre de la Police de l'Eau
- * Inventaire non exhaustif
- * Prospections de terrain effectuées en mars 2015

Commune de Nieul-sur-Mer




PLANCHE 6

Légende






Éléments ponctuels

-  Collecteur/Bassin d'orage
-  Mare comblée
-  Puits





Sondages pédologiques

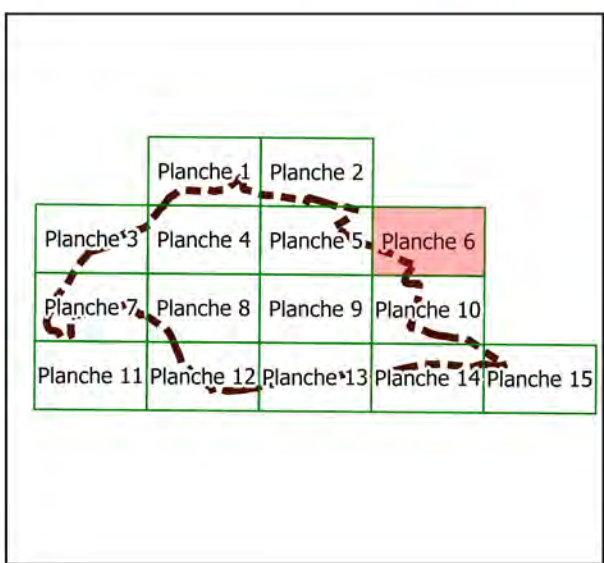

-  Sondage caractéristique d'une zone humide
-  Hydromorphie significative en profondeur
-  Aucun trait d'hydromorphie

Zones humides et autres zones

-  Zones humides
-  Plans d'eau et mares
-  Milieux artificialisés
-  Zones non humides inondables
-  Zones non prospectées

Repères

-  Réseau hydrographique (BD TOPO)
-  Réseau hydrographique (CDALR)
-  Réseau hydrographique (terrain)
-  Limites communales



Inventaire de connaissance dans le cadre de l'élaboration du PLUi de l'agglomération de la Rochelle NB :

- * Ceci n'est pas un inventaire au titre de la Police de l'Eau
- * Inventaire non exhaustif
- * Prospections de terrain effectuées en mars 2015

Commentaires :




Sources : ©IGN BD TOPO® (2010), Scan25® (2009) - Données : CDA LR, Groupe d'acteurs locaux, BIOTOPE – Cartographie : Biotope, 2016.

Commune de Nieul-sur-Mer




PLANCHE 7

Légende






Éléments ponctuels

-  Collecteur/Bassin d'orage
-  Mare comblée
-  Puits





Sondages pédologiques

-  Sondage caractéristique d'une zone humide
-  Hydromorphie significative en profondeur
-  Aucun trait d'hydromorphie

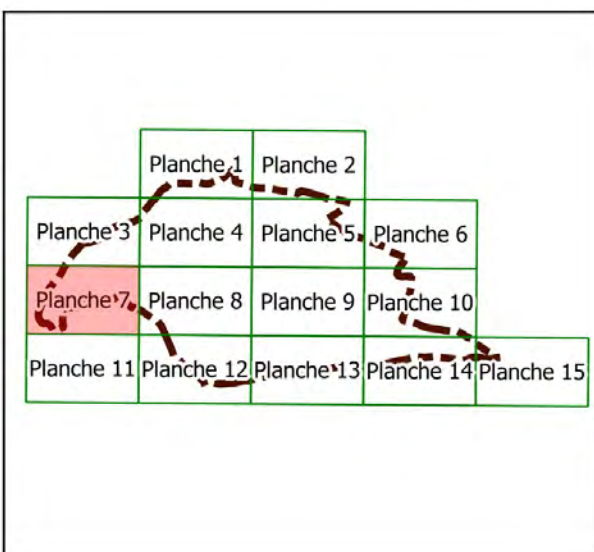
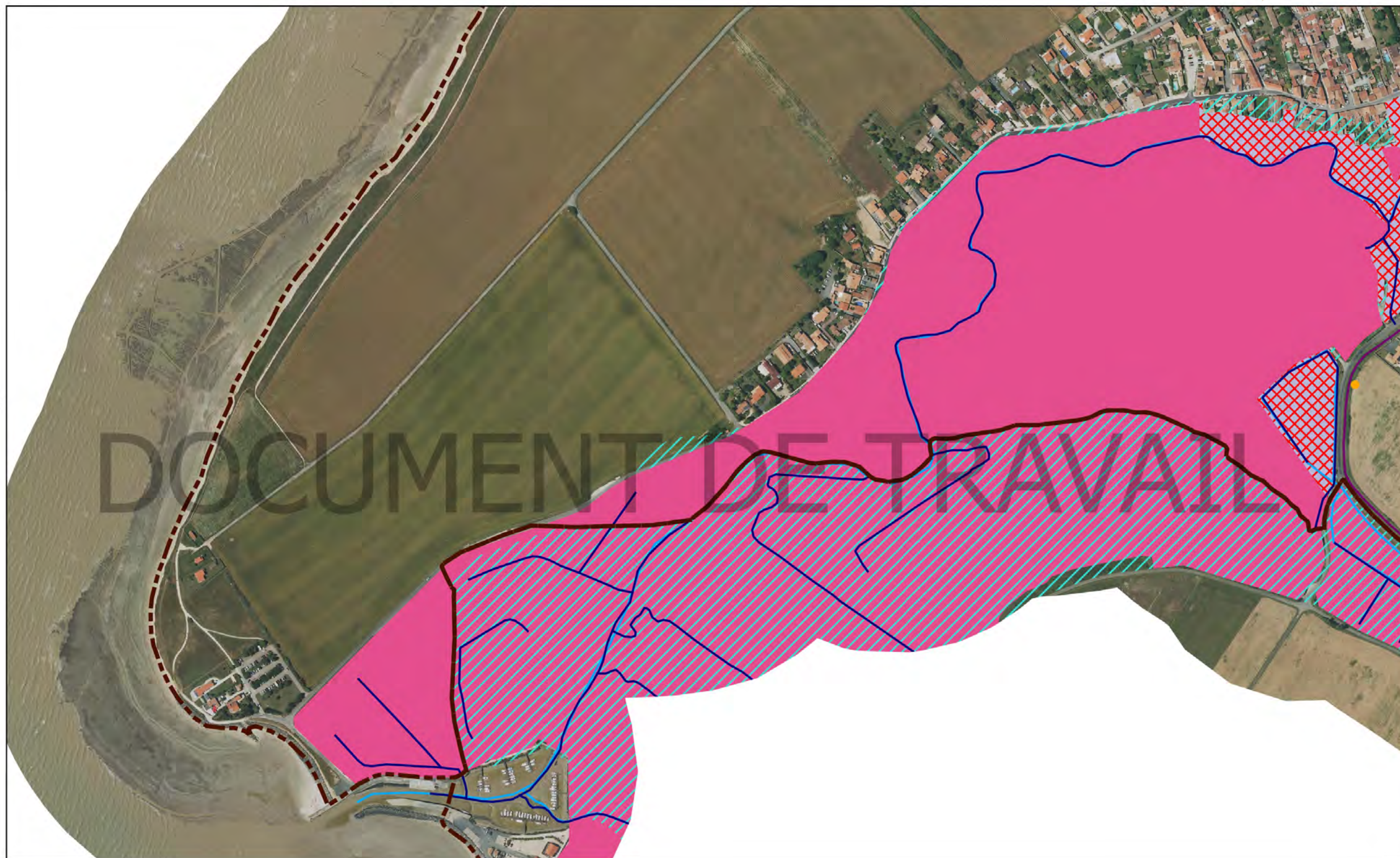
Zones humides et autres zones

-  Zones humides
-  Plans d'eau et mares
-  Milieux artificialisés
-  Zones non humides inondables
-  Zones non prospectées

Repères

-  Réseau hydrographique (BD TOPO)
-  Réseau hydrographique (CDALR)
-  Réseau hydrographique (terrain)
-  Limites communales

0 100 200 m



Commentaires :

Inventaire de connaissance dans le cadre de l'élaboration du PLUi de l'agglomération de la Rochelle NB :




- * Ceci n'est pas un inventaire au titre de la Police de l'Eau
- * Inventaire non exhaustif
- * Prospections de terrain effectuées en mars 2015

Commune de Nieul-sur-Mer




PLANCHE 7

Légende






Éléments ponctuels

-  Collecteur/Bassin d'orage
-  Mare comblée
-  Puits





Sondages pédologiques

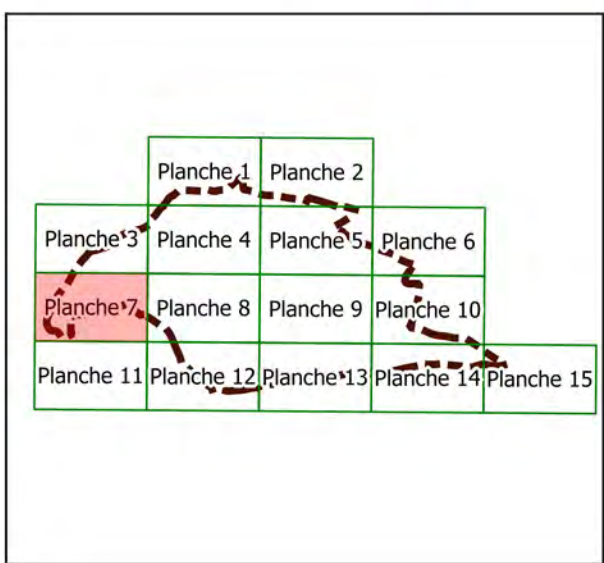
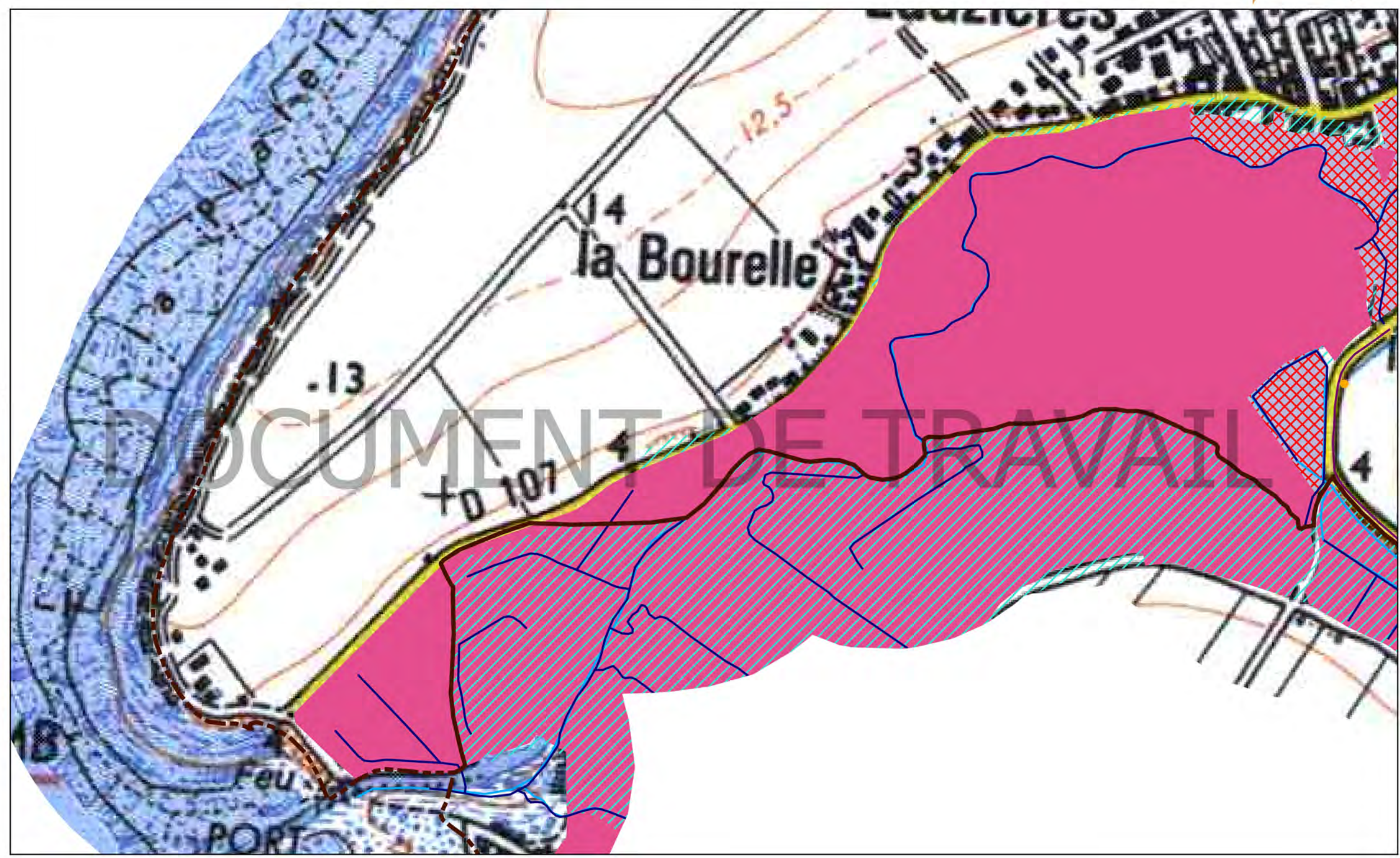

-  Sondage caractéristique d'une zone humide
-  Hydromorphie significative en profondeur
-  Aucun trait d'hydromorphie

Zones humides et autres zones

-  Zones humides
-  Plans d'eau et mares
-  Milieux artificialisés
-  Zones non humides inondables
-  Zones non prospectées

Repères

-  Réseau hydrographique (BD TOPO)
-  Réseau hydrographique (CDALR)
-  Réseau hydrographique (terrain)
-  Limites communales



Commentaires :

Inventaire de connaissance dans le cadre de l'élaboration du PLUi de l'agglomération de la Rochelle NB :

- * Ceci n'est pas un inventaire au titre de la Police de l'Eau
- * Inventaire non exhaustif
- * Prospections de terrain effectuées en mars 2015

Commune de Nieul-sur-Mer

PLANCHE 8

Légende

Éléments ponctuels

- Collecteur/Bassin d'orage
- ⊗ Mare comblée
- Puits

Sondages pédologiques

- Sondage caractéristique d'une zone humide
- Hydromorphie significative en profondeur
- Aucun trait d'hydromorphie

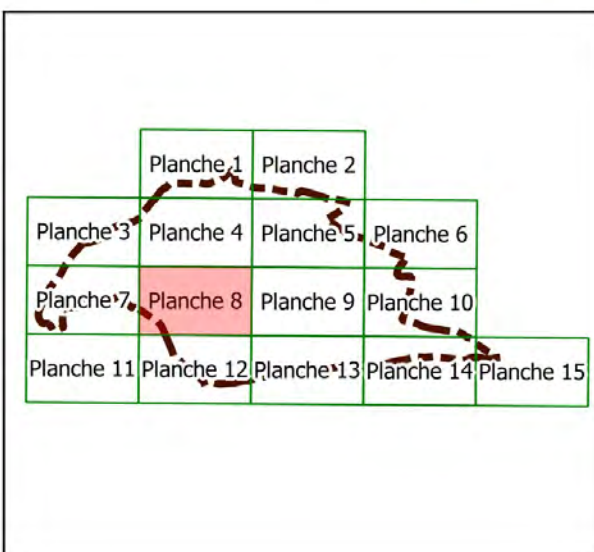
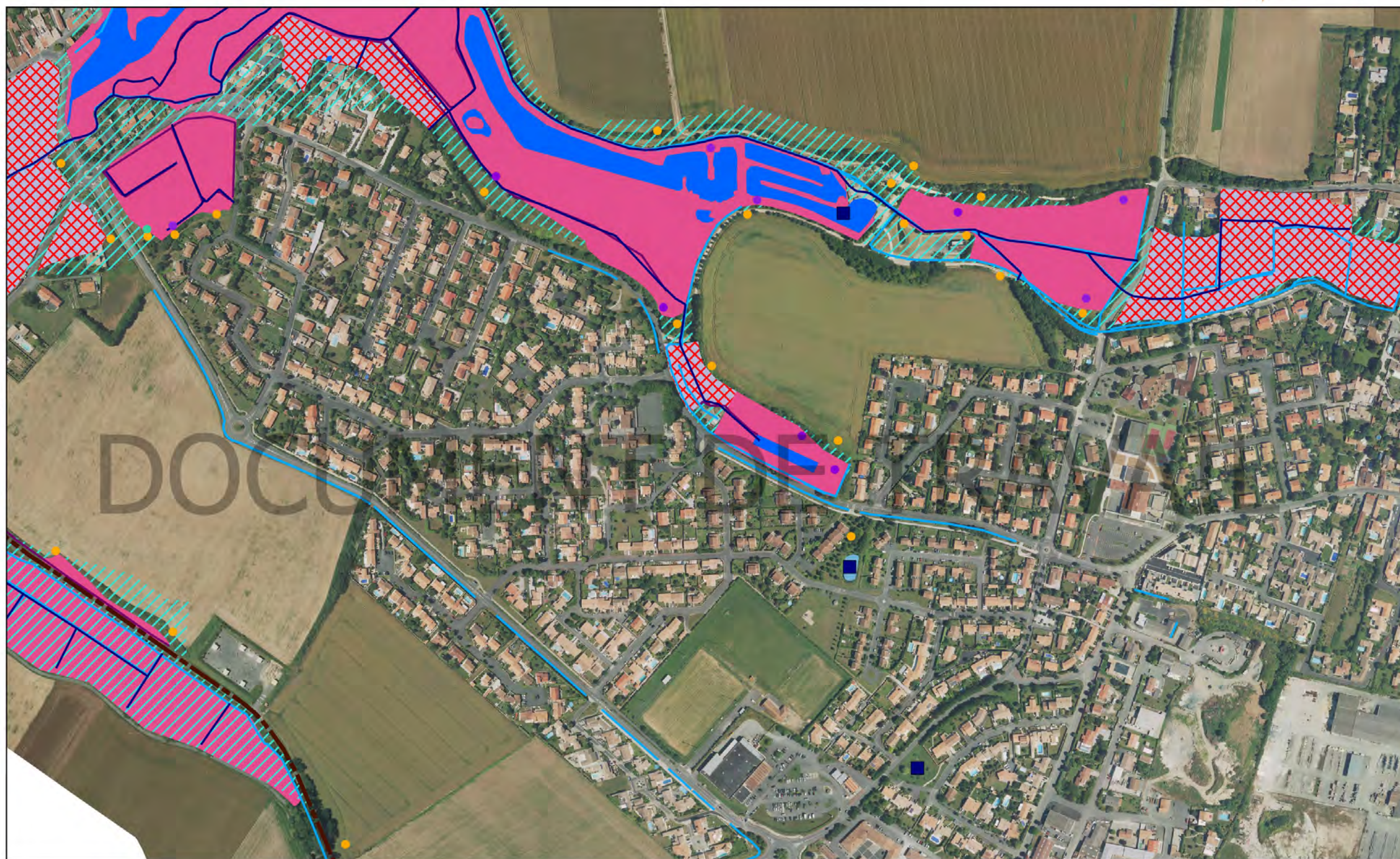
Zones humides et autres zones

- Zones humides
- Plans d'eau et mares
- Milieux artificialisés
- Zones non humides inondables
- Zones non prospectées

Repères

- Réseau hydrographique (BD TOPO)
- Réseau hydrographique (CDALR)
- Réseau hydrographique (terrain)
- Limites communales

0 100 200 m



Commentaires :

Inventaire de connaissance dans le cadre de l'élaboration du PLUi de l'agglomération de la Rochelle
NB :

- * Ceci n'est pas un inventaire au titre de la Police de l'Eau
- * Inventaire non exhaustif
- * Prospections de terrain effectuées en mars 2015

Commune de Nieul-sur-Mer

PLANCHE 8

Légende

Éléments ponctuels

- Collecteur/Bassin d'orage
- ⊗ Mare comblée
- ⦿ Puits

Sondages pédologiques

- Sondage caractéristique d'une zone humide
- Hydromorphie significative en profondeur
- Aucun trait d'hydromorphie

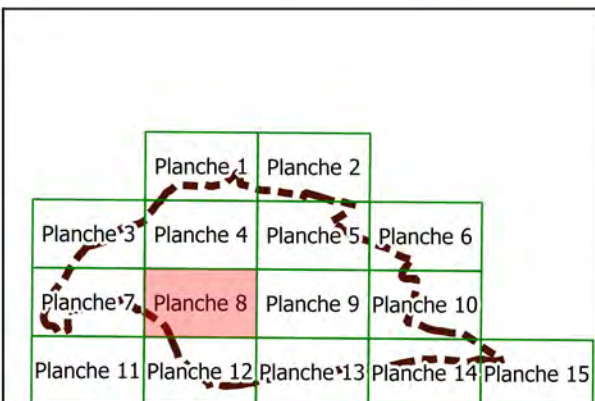
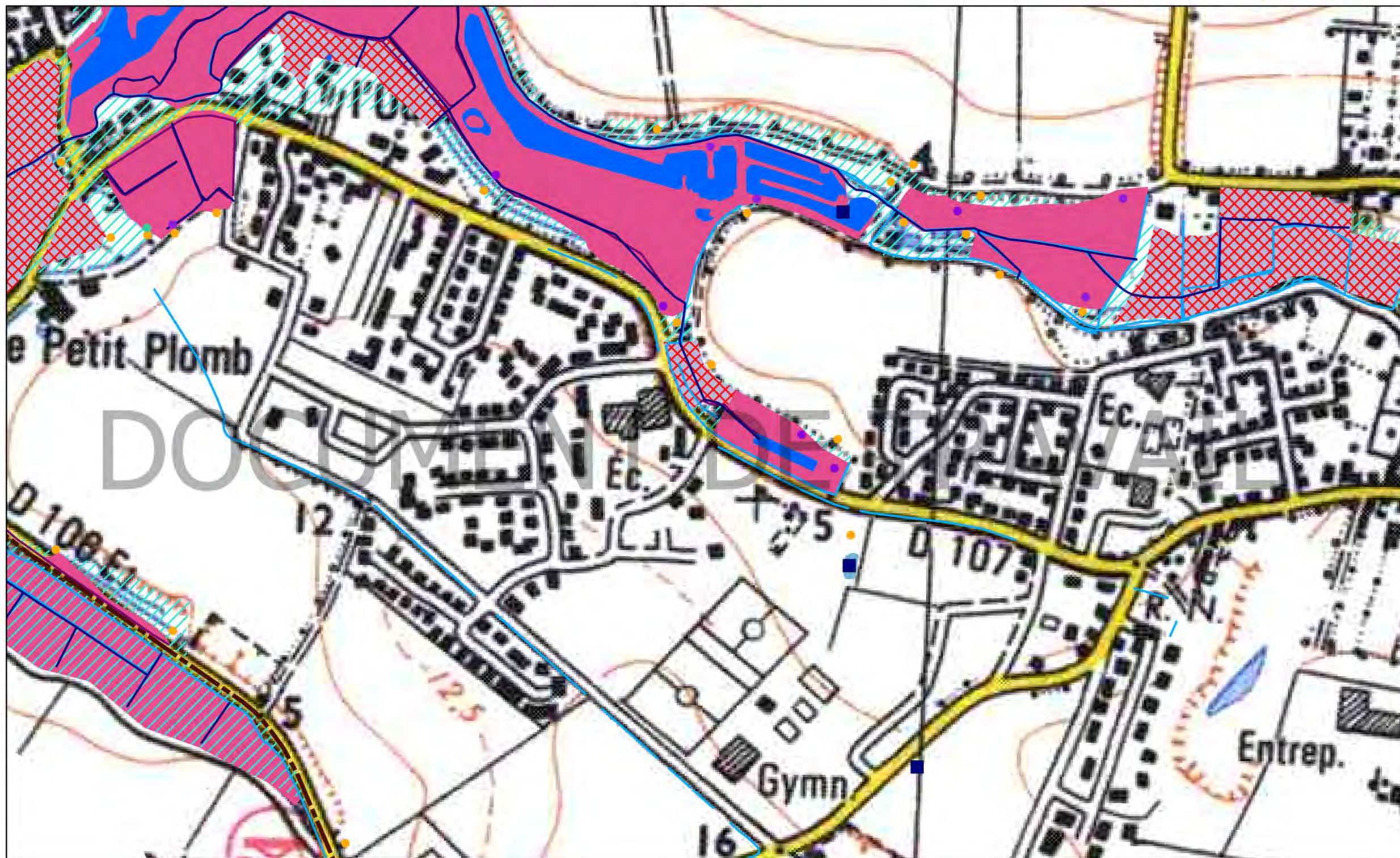
Zones humides et autres zones

- Zones humides
- Plans d'eau et mares
- Milieux artificialisés
- ▨ Zones non humides inondables
- ▨ Zones non prospectées

Repères

- Réseau hydrographique (BD TOPO)
- Réseau hydrographique (CDALR)
- Réseau hydrographique (terrain)
- ▭ Limites communales

0 100 200 m



Commentaires :

Inventaire de connaissance dans le cadre de l'élaboration du PLU de l'agglomération de la Rochelle NB :




- * Ceci n'est pas un inventaire au titre de la Police de l'Eau
- * Inventaire non exhaustif
- * Prospections de terrain effectuées en mars 2015

Commune de Nieul-sur-Mer




PLANCHE 9

Légende






Éléments ponctuels

-  Collecteur/Bassin d'orage
-  Mare comblée
-  Puits





Sondages pédologiques

-  Sondage caractéristique d'une zone humide
-  Hydromorphie significative en profondeur
-  Aucun trait d'hydromorphie

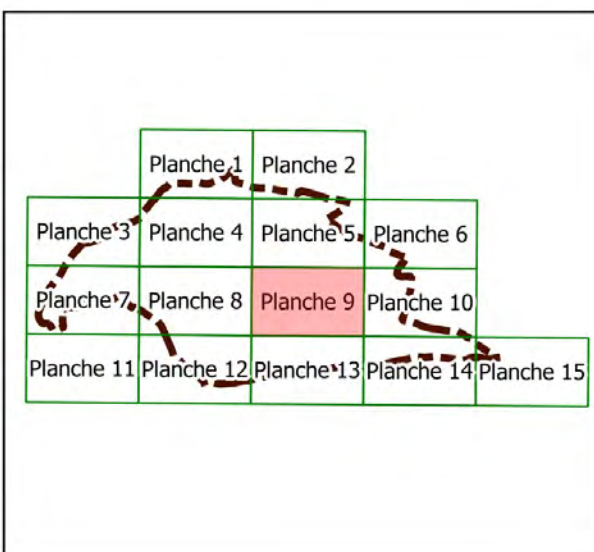
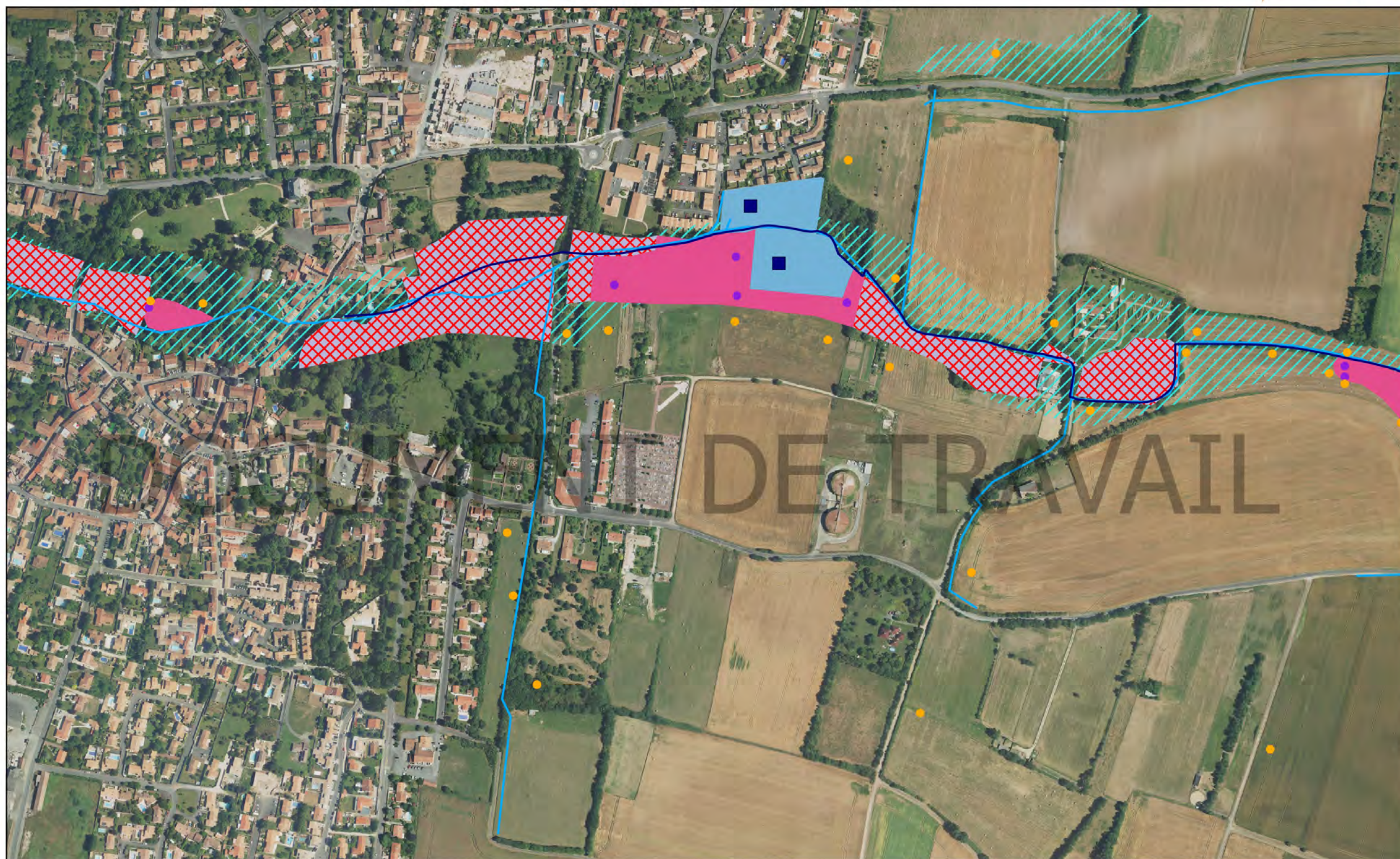
Zones humides et autres zones

-  Zones humides
-  Plans d'eau et mares
-  Milieux artificialisés
-  Zones non humides inondables
-  Zones non prospectées

Repères

-  Réseau hydrographique (BD TOPO)
-  Réseau hydrographique (CDALR)
-  Réseau hydrographique (terrain)
-  Limites communales

0 100 200 m



Commentaires :

Inventaire de connaissance dans le cadre de l'élaboration du PLU de l'agglomération de la Rochelle NB :

- * Ceci n'est pas un inventaire au titre de la Police de l'Eau
- * Inventaire non exhaustif
- * Prospections de terrain effectuées en mars 2015

Commune de Nieul-sur-Mer

PLANCHE 9

Légende

Éléments ponctuels

- Collecteur/Bassin d'orage
- X Mare comblée
- Puits

Sondages pédologiques

- Sondage caractéristique d'une zone humide
- Hydromorphie significative en profondeur
- Aucun trait d'hydromorphie

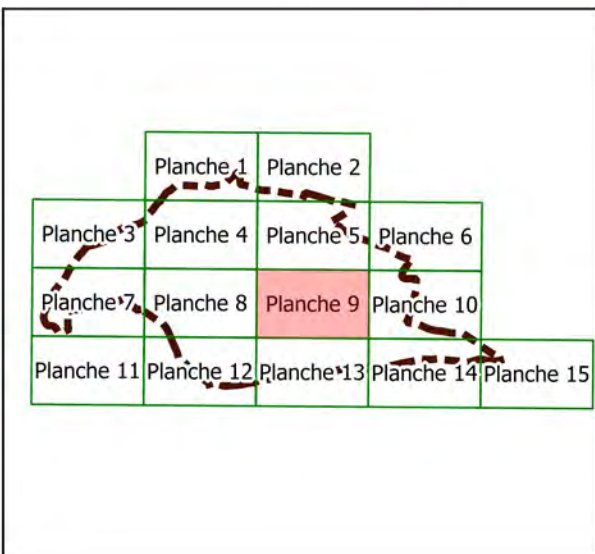
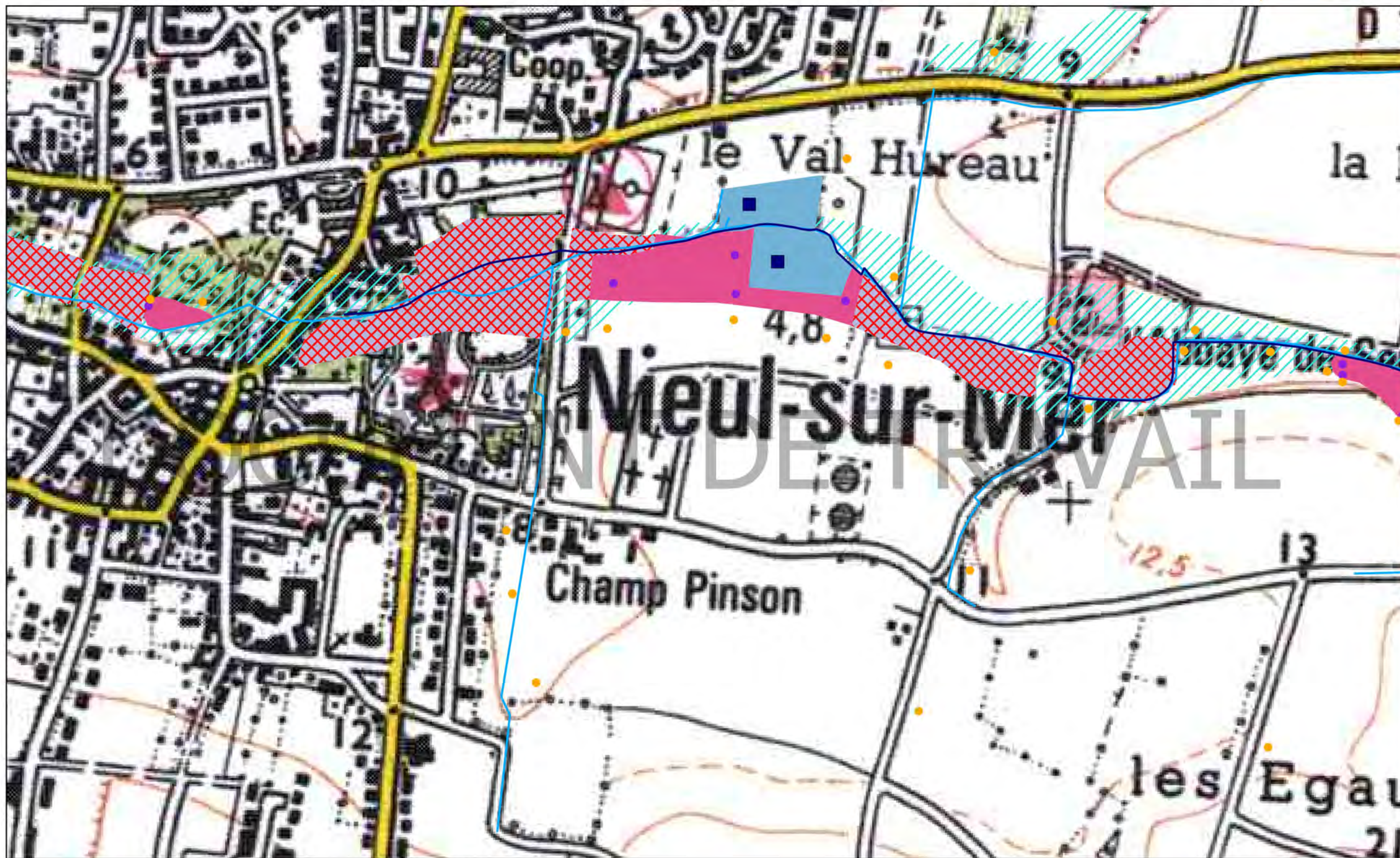
Zones humides et autres zones

- Zones humides
- Plans d'eau et mares
- Milieux artificialisés
- Zones non humides inondables
- Zones non prospectées

Repères

- Réseau hydrographique (BD TOPO)
- Réseau hydrographique (CDALR)
- Réseau hydrographique (terrain)
- Limites communales

0 100 200 m



Inventaire de connaissance dans le cadre de l'élaboration du PLU de l'agglomération de la Rochelle NB :

- * Ceci n'est pas un inventaire au titre de la Police de l'Eau
- * Inventaire non exhaustif
- * Prospections de terrain effectuées en mars 2015

Commentaires :

Commune de Nieul-sur-Mer

PLANCHE 10

Légende

Éléments ponctuels

- Collecteur/Bassin d'orage
- ⊗ Mare comblée
- 🕒 Puits

Sondages pédologiques

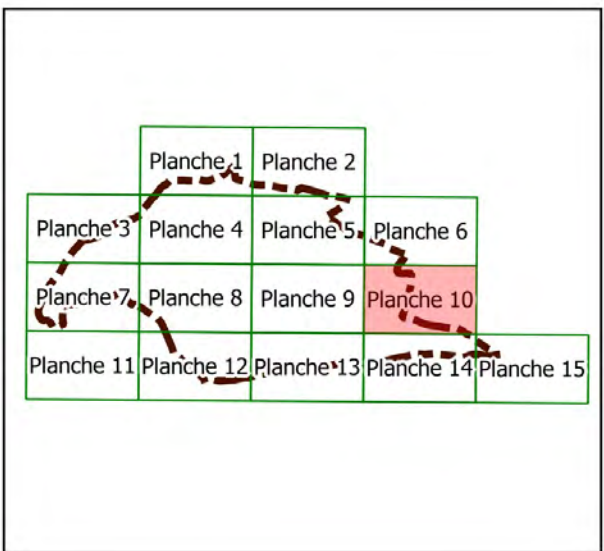

- Sondage caractéristique d'une zone humide
- Hydromorphie significative en profondeur
- Aucun trait d'hydromorphie

Zones humides et autres zones

- Zones humides
- Plans d'eau et mares
- Milieux artificialisés
- ▨ Zones non humides inondables
- ▨ Zones non prospectées

Repères

- Réseau hydrographique (BD TOPO)
- Réseau hydrographique (CDALR)
- Réseau hydrographique (terrain)
- ▭ Limites communales



Inventaire de connaissance dans le cadre de l'élaboration du PLUi de l'agglomération de la Rochelle NB :

- * Ceci n'est pas un inventaire au titre de la Police de l'Eau
- * Inventaire non exhaustif
- * Prospections de terrain effectuées en mars 2015

Commentaires :

Sources : ©IGN BD TOPO® (2010), ORTHOPHOTO® (2013) - Données : CDA LR, Groupe d'acteurs locaux, BIOTOPE – Cartographie : Biotope, 2016.

Commune de Nieul-sur-Mer

PLANCHE 10

Légende

Éléments ponctuels

- Collecteur/Bassin d'orage
- ⊗ Mare comblée
- ⦿ Puits

Sondages pédologiques

- Sondage caractéristique d'une zone humide
- Hydromorphie significative en profondeur
- Aucun trait d'hydromorphie

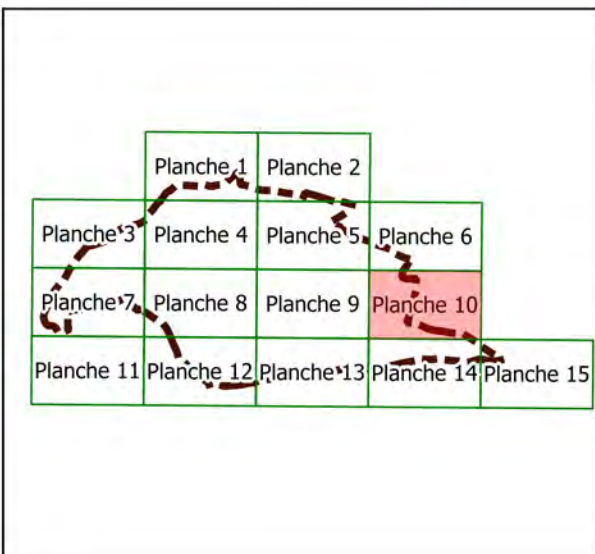
Zones humides et autres zones

- Zones humides
- Plans d'eau et mares
- Milieux artificialisés
- ▨ Zones non humides inondables
- ▨ Zones non prospectées

Repères

- Réseau hydrographique (BD TOPO)
- Réseau hydrographique (CDALR)
- Réseau hydrographique (terrain)
- ▭ Limites communales

0 100 200 m



Inventaire de connaissance dans le cadre de l'élaboration du PLUi de l'agglomération de la Rochelle NB :

- * Ceci n'est pas un inventaire au titre de la Police de l'Eau
- * Inventaire non exhaustif
- * Prospections de terrain effectuées en mars 2015




Commentaires :

Commune de Nieul-sur-Mer




PLANCHE 11

Légende






Éléments ponctuels

-  Collecteur/Bassin d'orage
-  Mare comblée
-  Puits





Sondages pédologiques

-  Sondage caractéristique d'une zone humide
-  Hydromorphie significative en profondeur
-  Aucun trait d'hydromorphie

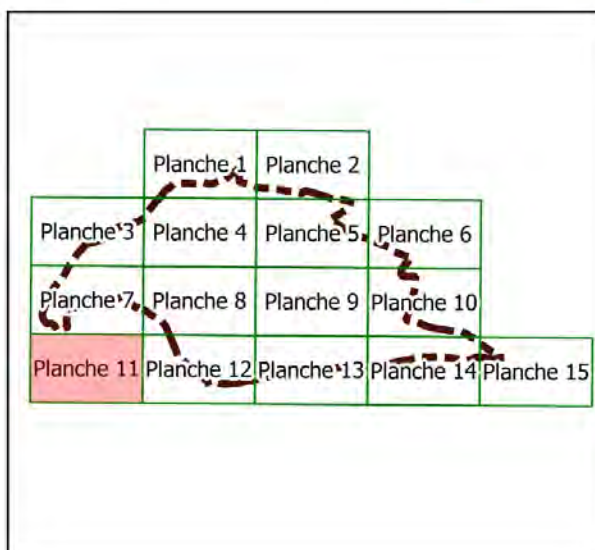
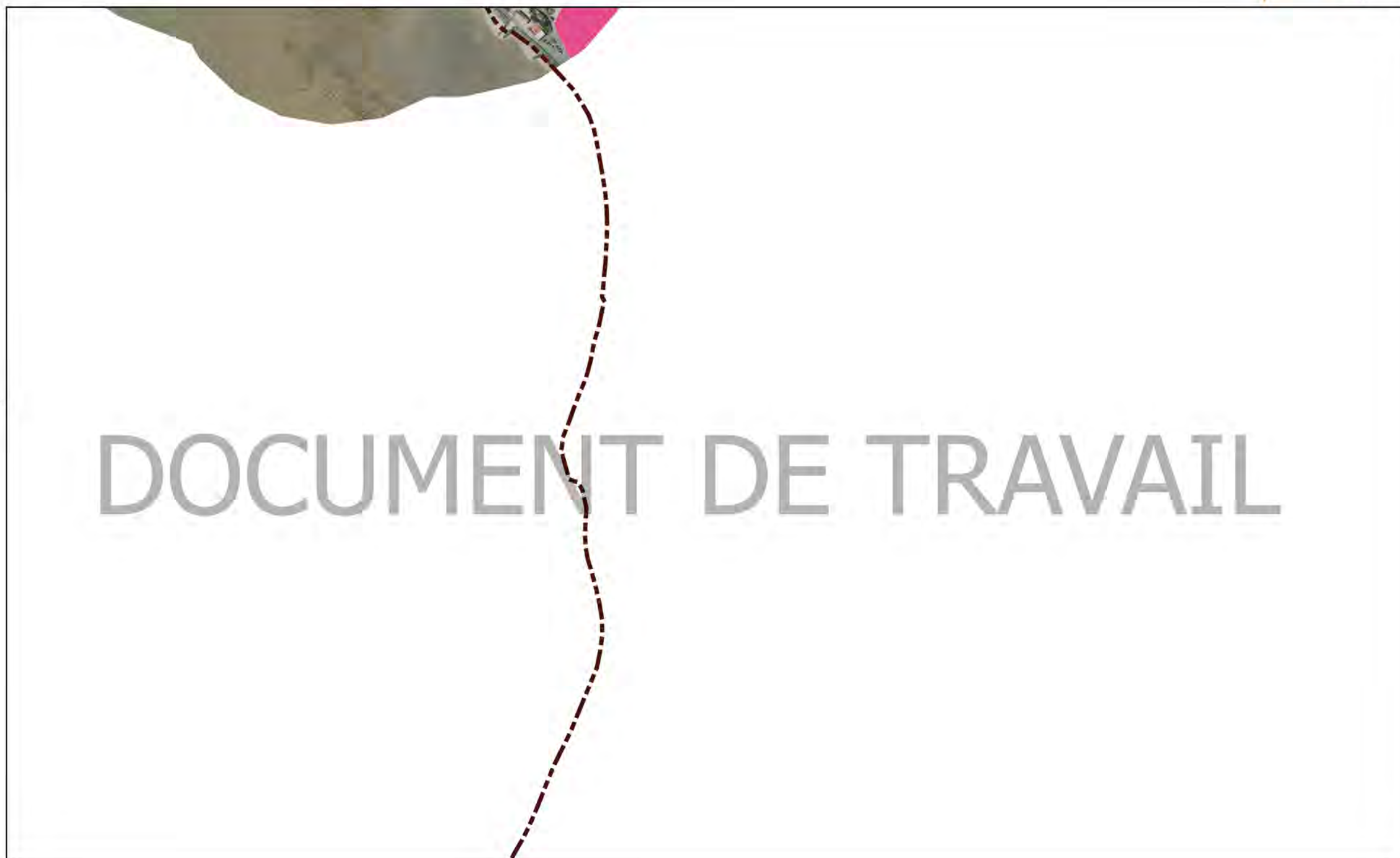
Zones humides et autres zones

-  Zones humides
-  Plans d'eau et mares
-  Milieux artificialisés
-  Zones non humides inondables
-  Zones non prospectées

Repères

-  Réseau hydrographique (BD TOPO)
-  Réseau hydrographique (CDALR)
-  Réseau hydrographique (terrain)
-  Limites communales

0 100 200 m



Commentaires :

Inventaire de connaissance dans le cadre de l'élaboration du PLUi de l'agglomération de la Rochelle NB :




- * Ceci n'est pas un inventaire au titre de la Police de l'Eau
- * Inventaire non exhaustif
- * Prospections de terrain effectuées en mars 2015

Commune de Nieul-sur-Mer




PLANCHE 11

Légende






Éléments ponctuels

-  Collecteur/Bassin d'orage
-  Mare comblée
-  Puits





Sondages pédologiques

-  Sondage caractéristique d'une zone humide
-  Hydromorphie significative en profondeur
-  Aucun trait d'hydromorphie

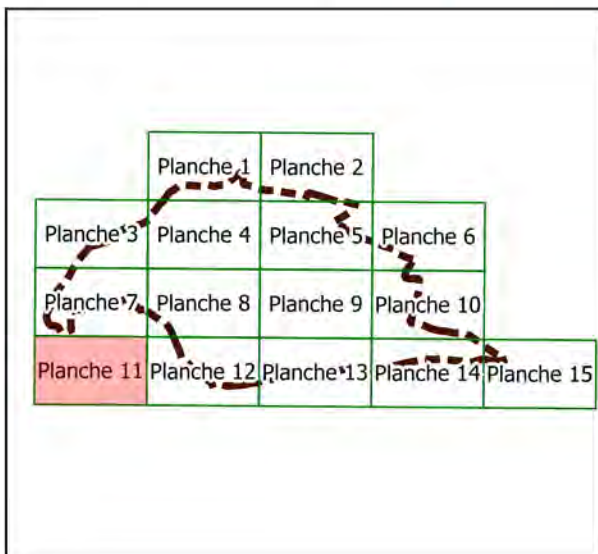
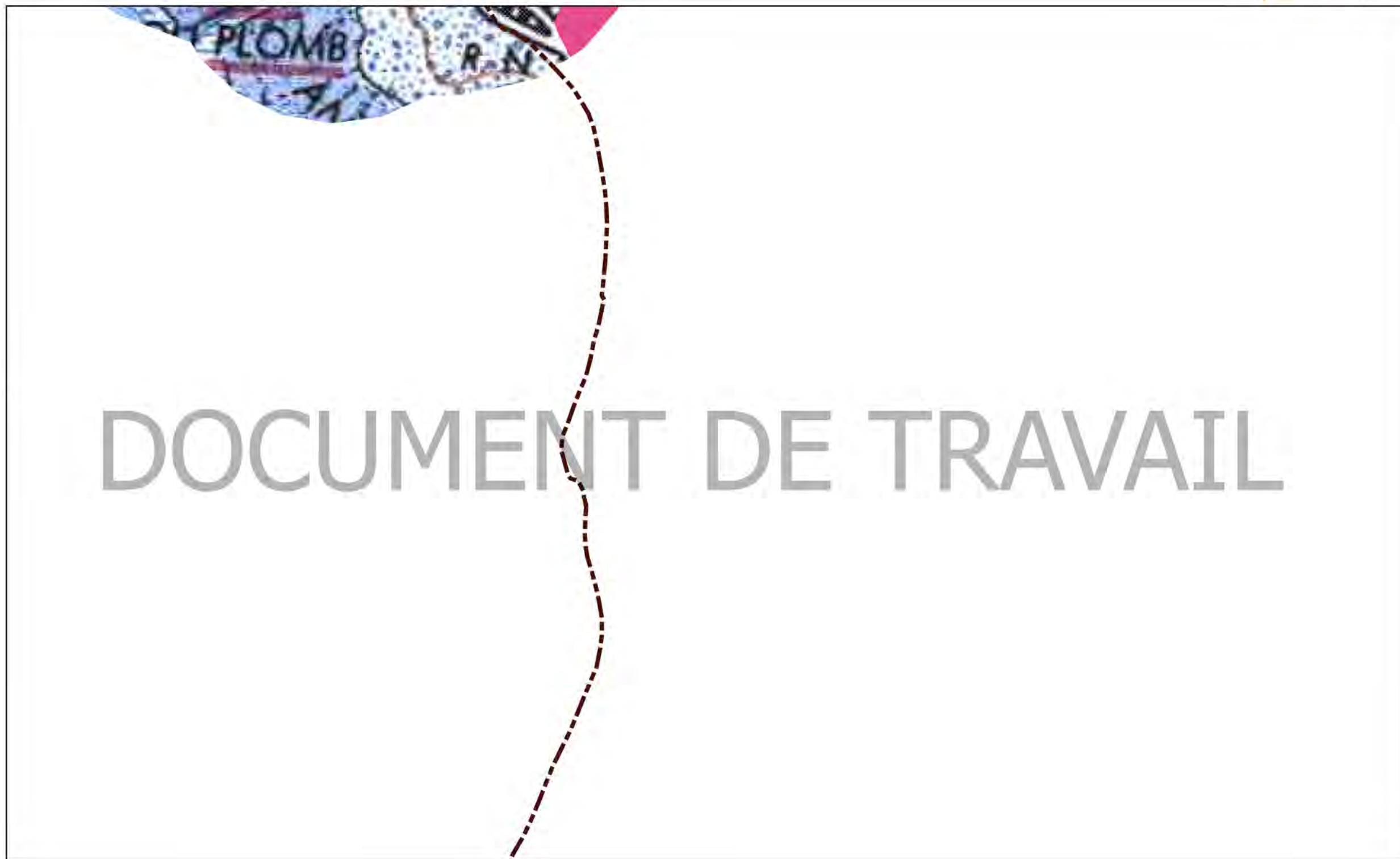
Zones humides et autres zones

-  Zones humides
-  Plans d'eau et mares
-  Milieux artificialisés
-  Zones non humides inondables
-  Zones non prospectées

Repères

-  Réseau hydrographique (BD TOPO)
-  Réseau hydrographique (CDALR)
-  Réseau hydrographique (terrain)
-  Limites communales

0 100 200 m



Inventaire de connaissance dans le cadre de l'élaboration du PLU de l'agglomération de la Rochelle NB :

- * Ceci n'est pas un inventaire au titre de la Police de l'Eau
- * Inventaire non exhaustif
- * Prospections de terrain effectuées en mars 2015




Commentaires :

Commune de Nieul-sur-Mer




PLANCHE 12

Légende






Éléments ponctuels

-  Collecteur/Bassin d'orage
-  Mare comblée
-  Puits





Sondages pédologiques

-  Sondage caractéristique d'une zone humide
-  Hydromorphie significative en profondeur
-  Aucun trait d'hydromorphie

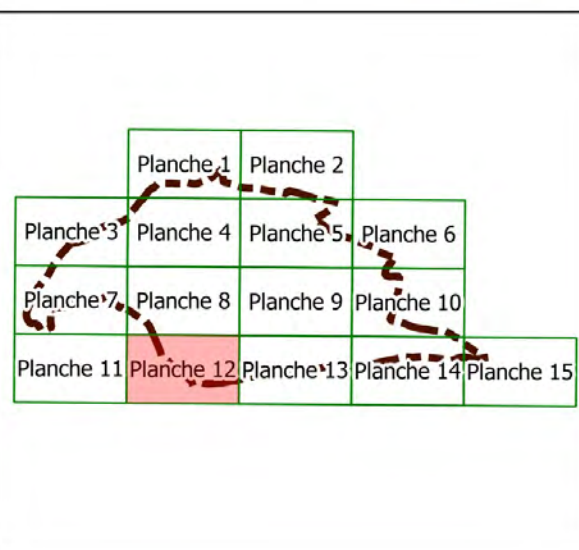
Zones humides et autres zones

-  Zones humides
-  Plans d'eau et mares
-  Milieux artificialisés
-  Zones non humides inondables
-  Zones non prospectées

Repères

-  Réseau hydrographique (BD TOPO)
-  Réseau hydrographique (CDALR)
-  Réseau hydrographique (terrain)
-  Limites communales

0 100 200 m



Commentaires :

Inventaire de connaissance dans le cadre de l'élaboration du PLU de l'agglomération de la Rochelle
NB :




- * Ceci n'est pas un inventaire au titre de la Police de l'Eau
- * Inventaire non exhaustif
- * Prospections de terrain effectuées en mars 2015

Commune de Nieul-sur-Mer




PLANCHE 12

Légende






Éléments ponctuels

-  Collecteur/Bassin d'orage
-  Mare comblée
-  Puits





Sondages pédologiques

-  Sondage caractéristique d'une zone humide
-  Hydromorphie significative en profondeur
-  Aucun trait d'hydromorphie

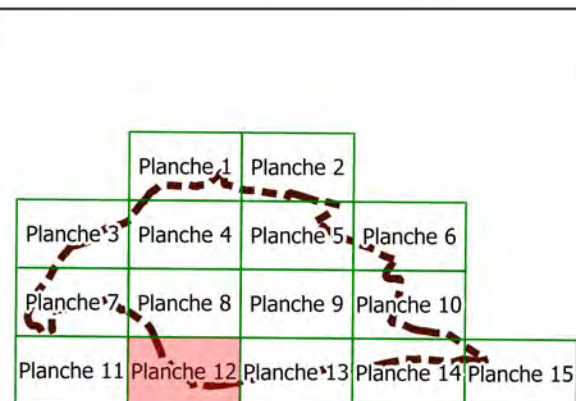
Zones humides et autres zones

-  Zones humides
-  Plans d'eau et mares
-  Milieux artificialisés
-  Zones non humides inondables
-  Zones non prospectées

Repères

-  Réseau hydrographique (BD TOPO)
-  Réseau hydrographique (CDALR)
-  Réseau hydrographique (terrain)
-  Limites communales

0 100 200 m



Commentaires :

Inventaire de connaissance dans le cadre de l'élaboration du PLU de l'agglomération de la Rochelle NB :

- * Ceci n'est pas un inventaire au titre de la Police de l'Eau
- * Inventaire non exhaustif
- * Prospections de terrain effectuées en mars 2015

Commune de Nieul-sur-Mer

PLANCHE 13

Légende

Eléments ponctuels

- Collecteur/Bassin d'orage
- ⊗ Mare comblée
- 🕒 Puits

Sondages pédologiques


- Sondage caractéristique d'une zone humide
- Hydromorphie significative en profondeur
- Aucun trait d'hydromorphie

Zones humides et autres zones

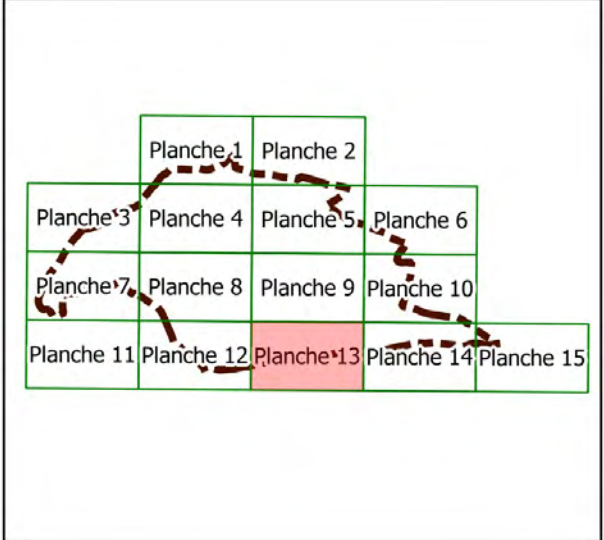
- Zones humides
- Plans d'eau et mares
- Milieux artificialisés
- /// Zones non humides inondables
- ⊗ Zones non prospectées

Repères

- Réseau hydrographique (BD TOPO)
- Réseau hydrographique (CDALR)
- Réseau hydrographique (terrain)
- ▭ Limites communales



DOCUMENT DE TRAVAIL



Inventaire de connaissance dans le cadre de l'élaboration du PLU de l'agglomération de la Rochelle NB :

- * Ceci n'est pas un inventaire au titre de la Police de l'Eau
- * Inventaire non exhaustif
- * Prospections de terrain effectuées en mars 2015

Commentaires :




Sources : ©IGN BD TOPO® (2010), ORTHOPHOTO® (2013) - Données : CDA LR, Groupe d'acteurs locaux, BIOTOPE – Cartographie : Biotope, 2016.

Commune de Nieul-sur-Mer




PLANCHE 13

Légende






Éléments ponctuels

-  Collecteur/Bassin d'orage
-  Mare comblée
-  Puits





Sondages pédologiques

-  Sondage caractéristique d'une zone humide
-  Hydromorphie significative en profondeur
-  Aucun trait d'hydromorphie

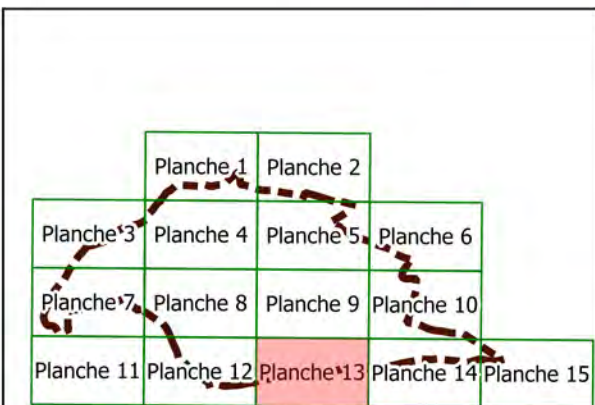
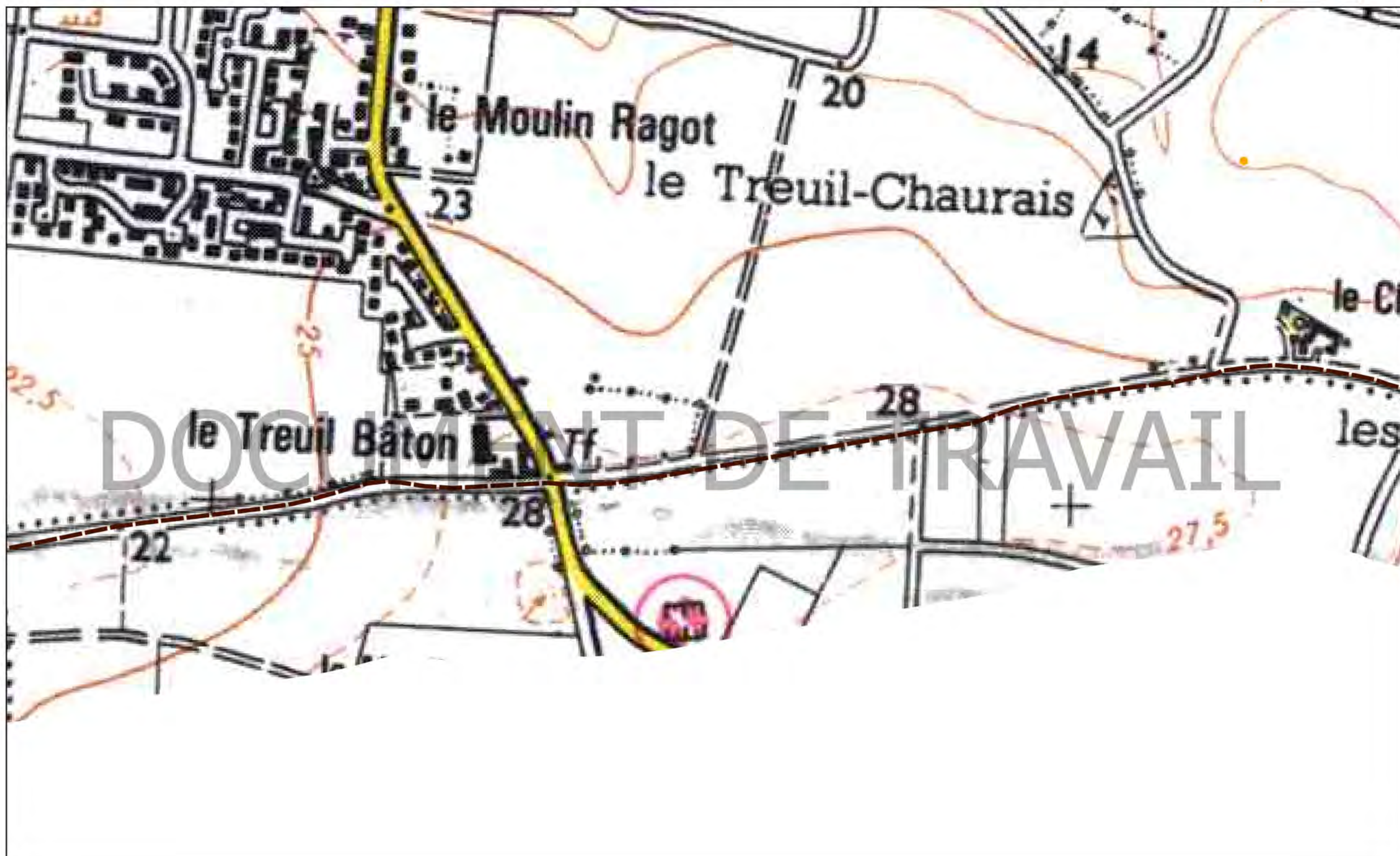
Zones humides et autres zones

-  Zones humides
-  Plans d'eau et mares
-  Milieux artificialisés
-  Zones non humides inondables
-  Zones non prospectées

Repères

-  Réseau hydrographique (BD TOPO)
-  Réseau hydrographique (CDALR)
-  Réseau hydrographique (terrain)
-  Limites communales

0 100 200 m



Inventaire de connaissance dans le cadre de l'élaboration du PLU de l'agglomération de la Rochelle NB :

- * Ceci n'est pas un inventaire au titre de la Police de l'Eau
- * Inventaire non exhaustif
- * Prospections de terrain effectuées en mars 2015

Commentaires :

Commune de Nieul-sur-Mer

PLANCHE 14

Légende

Éléments ponctuels

- Collecteur/Bassin d'orage
- ⊗ Mare comblée
- Puits

Sondages pédologiques

- Sondage caractéristique d'une zone humide
- Hydromorphie significative en profondeur
- Aucun trait d'hydromorphie

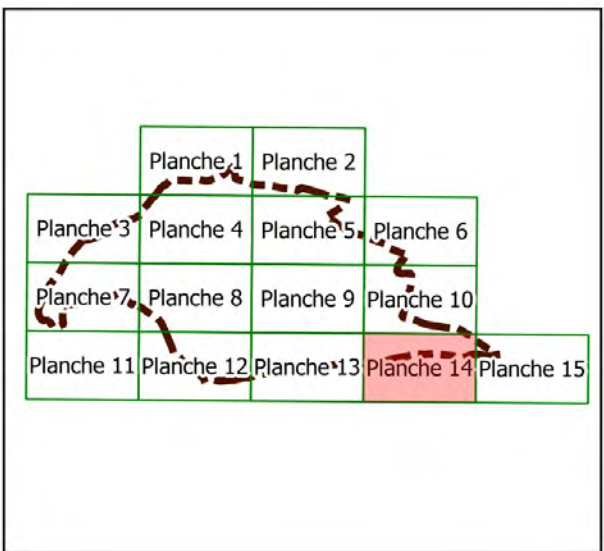
Zones humides et autres zones

- Zones humides
- Plans d'eau et mares
- Milieux artificialisés
- ▨ Zones non humides inondables
- ⊗ Zones non prospectées

Repères

- Réseau hydrographique (BD TOPO)
- Réseau hydrographique (CDALR)
- Réseau hydrographique (terrain)
- - - Limites communales

0 100 200 m



Inventaire de connaissance dans le cadre de l'élaboration du PLUi de l'agglomération de la Rochelle NB :

- * Ceci n'est pas un inventaire au titre de la Police de l'Eau
- * Inventaire non exhaustif
- * Prospections de terrain effectuées en mars 2015

Commentaires :




Sources : ©IGN BD TOPO® (2010), ORTHOPHOTO® (2013) - Données : CDA LR, Groupe d'acteurs locaux, BIOTOPE – Cartographie : Biotope, 2016.

Commune de Nieul-sur-Mer




PLANCHE 14

Légende






Éléments ponctuels

-  Collecteur/Bassin d'orage
-  Mare comblée
-  Puits





Sondages pédologiques

-  Sondage caractéristique d'une zone humide
-  Hydromorphie significative en profondeur
-  Aucun trait d'hydromorphie

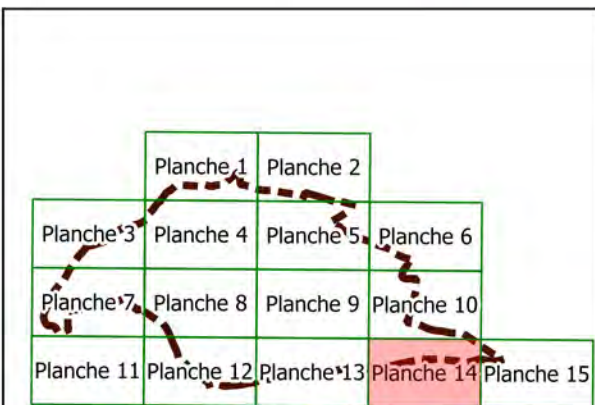
Zones humides et autres zones

-  Zones humides
-  Plans d'eau et mares
-  Milieux artificialisés
-  Zones non humides inondables
-  Zones non prospectées

Repères

-  Réseau hydrographique (BD TOPO)
-  Réseau hydrographique (CDALR)
-  Réseau hydrographique (terrain)
-  Limites communales

0 100 200 m



Inventaire de connaissance dans le cadre de l'élaboration du PLU de l'agglomération de la Rochelle NB :

- * Ceci n'est pas un inventaire au titre de la Police de l'Eau
- * Inventaire non exhaustif
- * Prospections de terrain effectuées en mars 2015




Commentaires :

Commune de Nieul-sur-Mer




PLANCHE 15

Légende






Éléments ponctuels

-  Collecteur/Bassin d'orage
-  Mare comblée
-  Puits





Sondages pédologiques

-  Sondage caractéristique d'une zone humide
-  Hydromorphie significative en profondeur
-  Aucun trait d'hydromorphie

Zones humides et autres zones

-  Zones humides
-  Plans d'eau et mares
-  Milieux artificialisés
-  Zones non humides inondables
-  Zones non prospectées

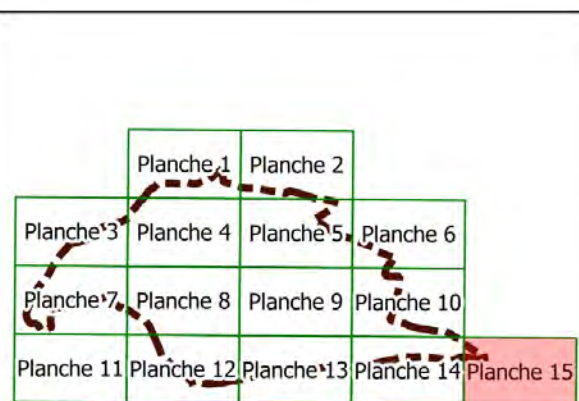
Repères

-  Réseau hydrographique (BD TOPO)
-  Réseau hydrographique (CDALR)
-  Réseau hydrographique (terrain)
-  Limites communales

0 100 200 m



DOCUMENT DE TRAVAIL



Commentaires :

Inventaire de connaissance dans le cadre de l'élaboration du PLU de l'agglomération de la Rochelle
NB :




- * Ceci n'est pas un inventaire au titre de la Police de l'Eau
- * Inventaire non exhaustif
- * Prospections de terrain effectuées en mars 2015

Commune de Nieul-sur-Mer




PLANCHE 15

Légende






Éléments ponctuels

-  Collecteur/Bassin d'orage
-  Mare comblée
-  Puits





Sondages pédologiques

-  Sondage caractéristique d'une zone humide
-  Hydromorphie significative en profondeur
-  Aucun trait d'hydromorphie

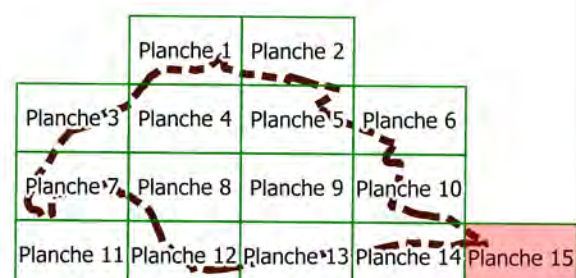
Zones humides et autres zones

-  Zones humides
-  Plans d'eau et mares
-  Milieux artificialisés
-  Zones non humides inondables
-  Zones non prospectées

Repères

-  Réseau hydrographique (BD TOPO)
-  Réseau hydrographique (CDALR)
-  Réseau hydrographique (terrain)
-  Limites communales

0 100 200 m



Commentaires :

Inventaire de connaissance dans le cadre de l'élaboration du PLU de l'agglomération de la Rochelle NB :

- * Ceci n'est pas un inventaire au titre de la Police de l'Eau
- * Inventaire non exhaustif
- * Prospections de terrain effectuées en mars 2015