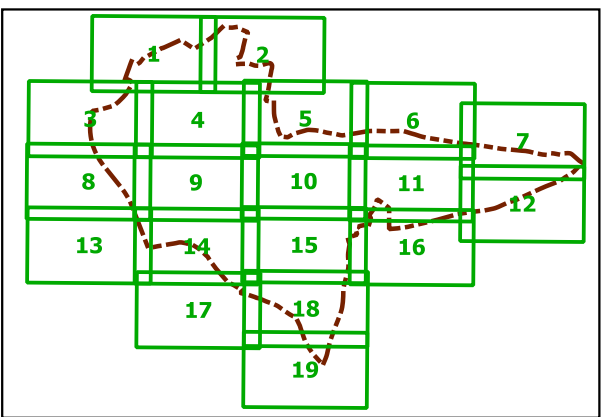


ATTENTION ! Cet atlas n'est pas définitif. Il a été élaboré sur la base de l'expertise de terrain qui a fait suite aux réunions de concertation du 02 Octobre et du 06 Novembre 2014 avec les membres du groupe d'acteurs locaux. Cet atlas est consultable en mairie afin que chacun puisse formuler ses remarques si nécessaire concernant le rendu de l'inventaire.

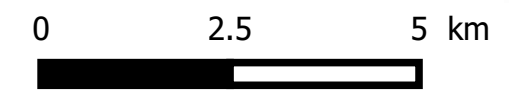


Légende

- Limites communales
- Repères**
- Réseau hydrographique (BD TOPO)
- Réseau hydrographique (CDALR)
- Réseau hydrographique (terrain)

Zones humides et autres zones

- Zone humide
- Zone non humide inondable
- Zone non prospectée










Commune de Périgny




PLANCHE 1

Légende




Éléments ponctuels

-  Collecteur/Bassin d'orage
-  Fontaine et source aménagées
-  Remblai
-  Réservoir
-  Source
-  Zone humide aménagée
-  Captage eau potable





Sondages pédologiques

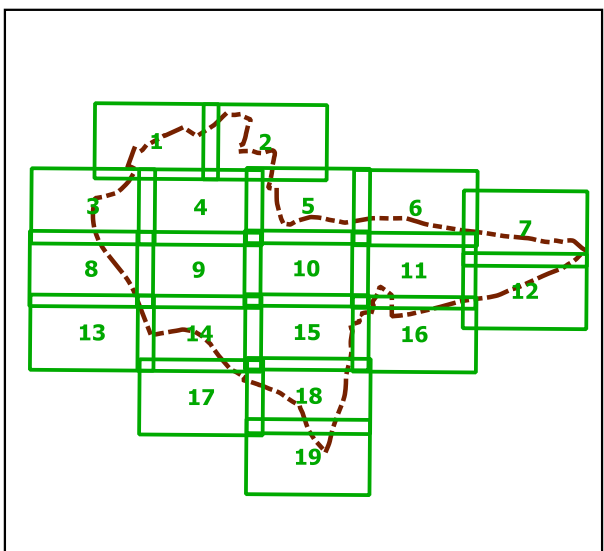
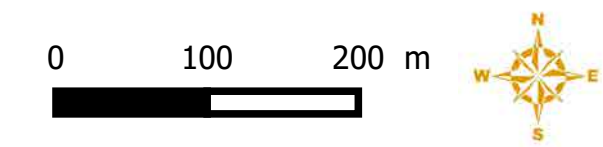
-  Hydromorphie significative en profondeur
-  Sondage caractéristique d'une zone humide
-  Aucun trait d'hydromorphie

Repères

-  Réseau hydrographique (BD TOPO)
-  Réseau hydrographique (CDALR)
-  Réseau hydrographique (terrain)

Zones humides et autres zones

-  Zone humide
-  Zone non humide inondable
-  Zone non prospectée
-  Limites communales










Commentaires :

Commune de Périgny




PLANCHE 1

Légende




Éléments ponctuels

-  Collecteur/Bassin d'orage
-  Fontaine et source aménagées
-  Remblai
-  Réservoir
-  Source
-  Zone humide aménagée
-  Captage eau potable





Sondages pédologiques

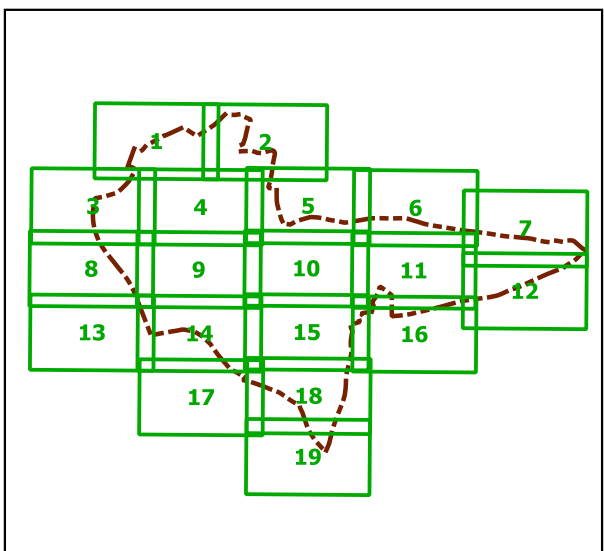
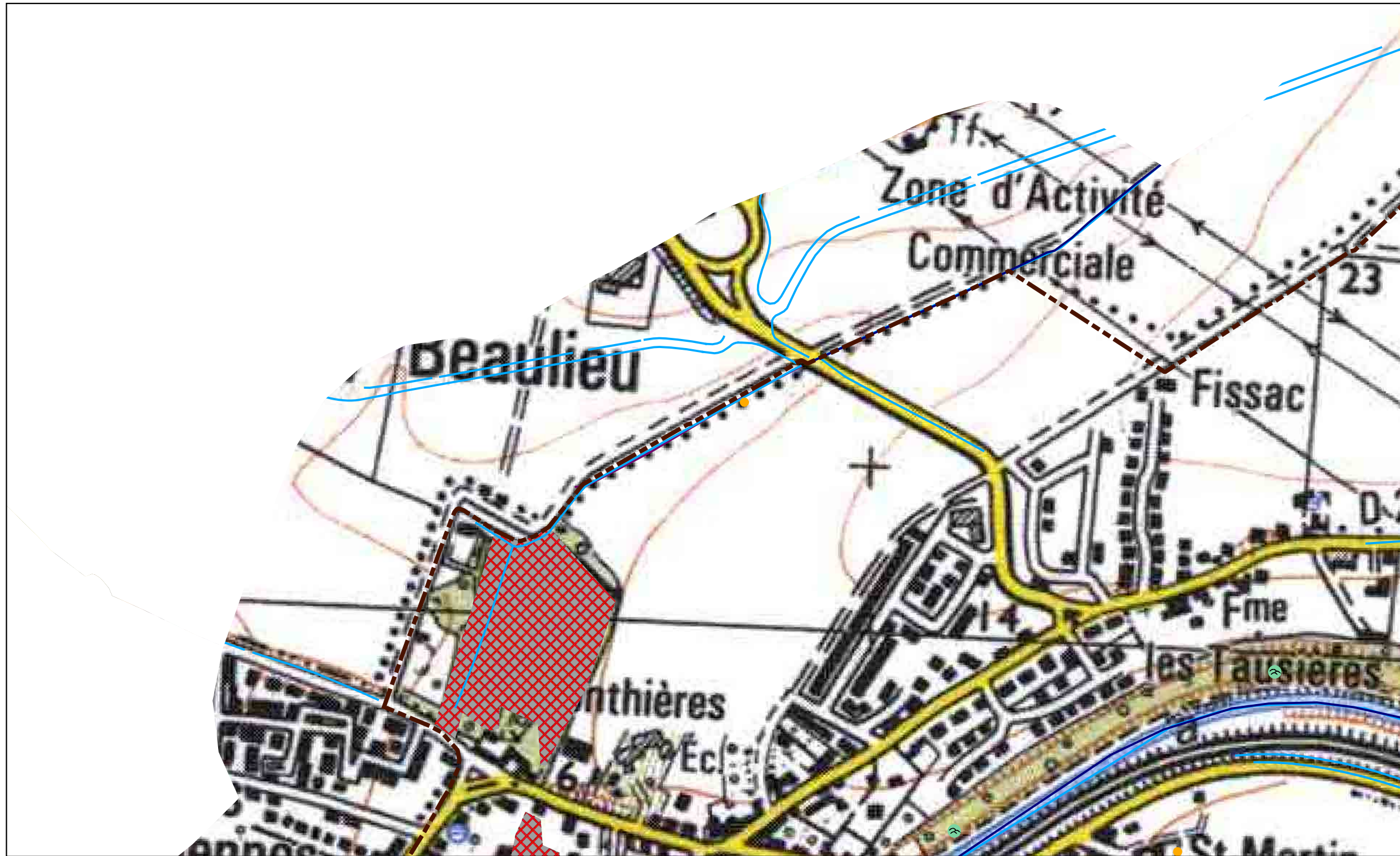
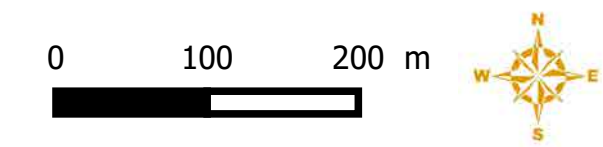
-  Hydromorphie significative en profondeur
-  Sondage caractéristique d'une zone humide
-  Aucun trait d'hydromorphie

Repères

-  Réseau hydrographique (BD TOPO)
-  Réseau hydrographique (CDALR)
-  Réseau hydrographique (terrain)

Zones humides et autres zones

-  Zone humide
-  Zone non humide inondable
-  Zone non prospectée
-  Limites communales










Commentaires :

Commune de Périgny




PLANCHE 2

Légende




Eléments ponctuels

-  Collecteur/Bassin d'orage
-  Fontaine et source aménagées
-  Remblai
-  Réservoir
-  Source
-  Zone humide aménagée
-  Captage eau potable





Sondages pédologiques

-  Hydromorphie significative en profondeur
-  Sondage caractéristique d'une zone humide
-  Aucun trait d'hydromorphie

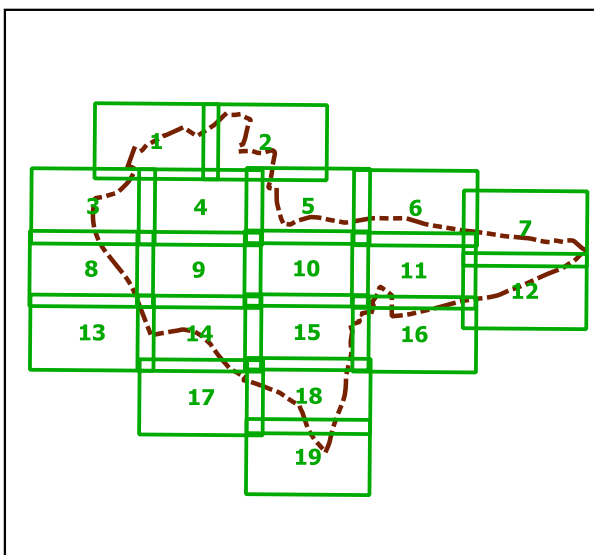
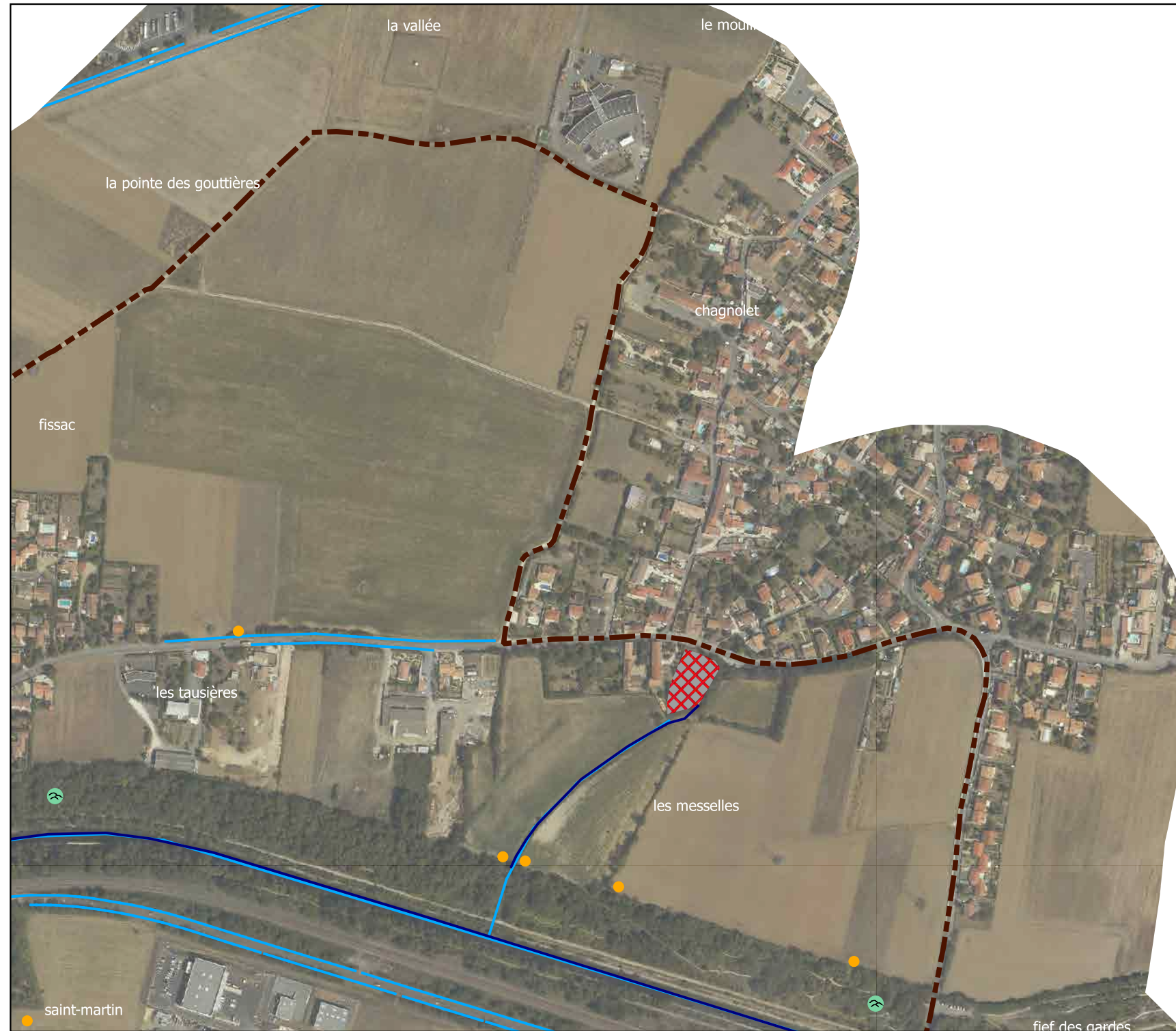
Repères

-  Réseau hydrographique (BD TOPO)
-  Réseau hydrographique (CDALR)
-  Réseau hydrographique (terrain)

Zones humides et autres zones

-  Zone humide
-  Zone non humide inondable
-  Zone non prospectée
-  Limites communales

0 100 200 m










Commentaires :

Commune de Périgny




PLANCHE 2

Légende




Eléments ponctuels

-  Collecteur/Bassin d'orage
-  Fontaine et source aménagées
-  Remblai
-  Réservoir
-  Source
-  Zone humide aménagée
-  Captage eau potable





Sondages pédologiques

-  Hydromorphie significative en profondeur
-  Sondage caractéristique d'une zone humide
-  Aucun trait d'hydromorphie

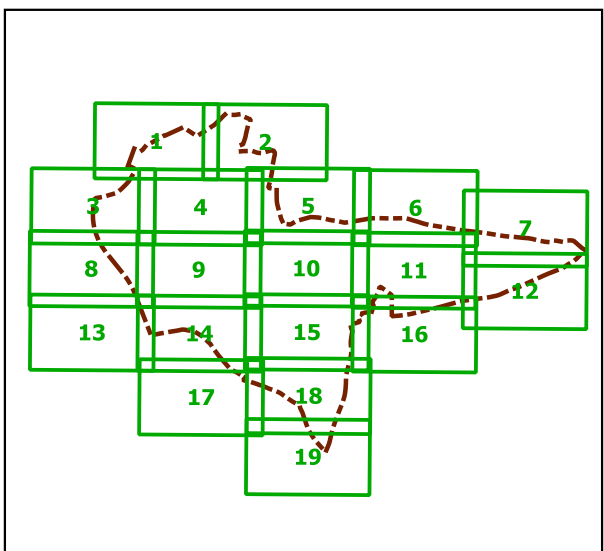
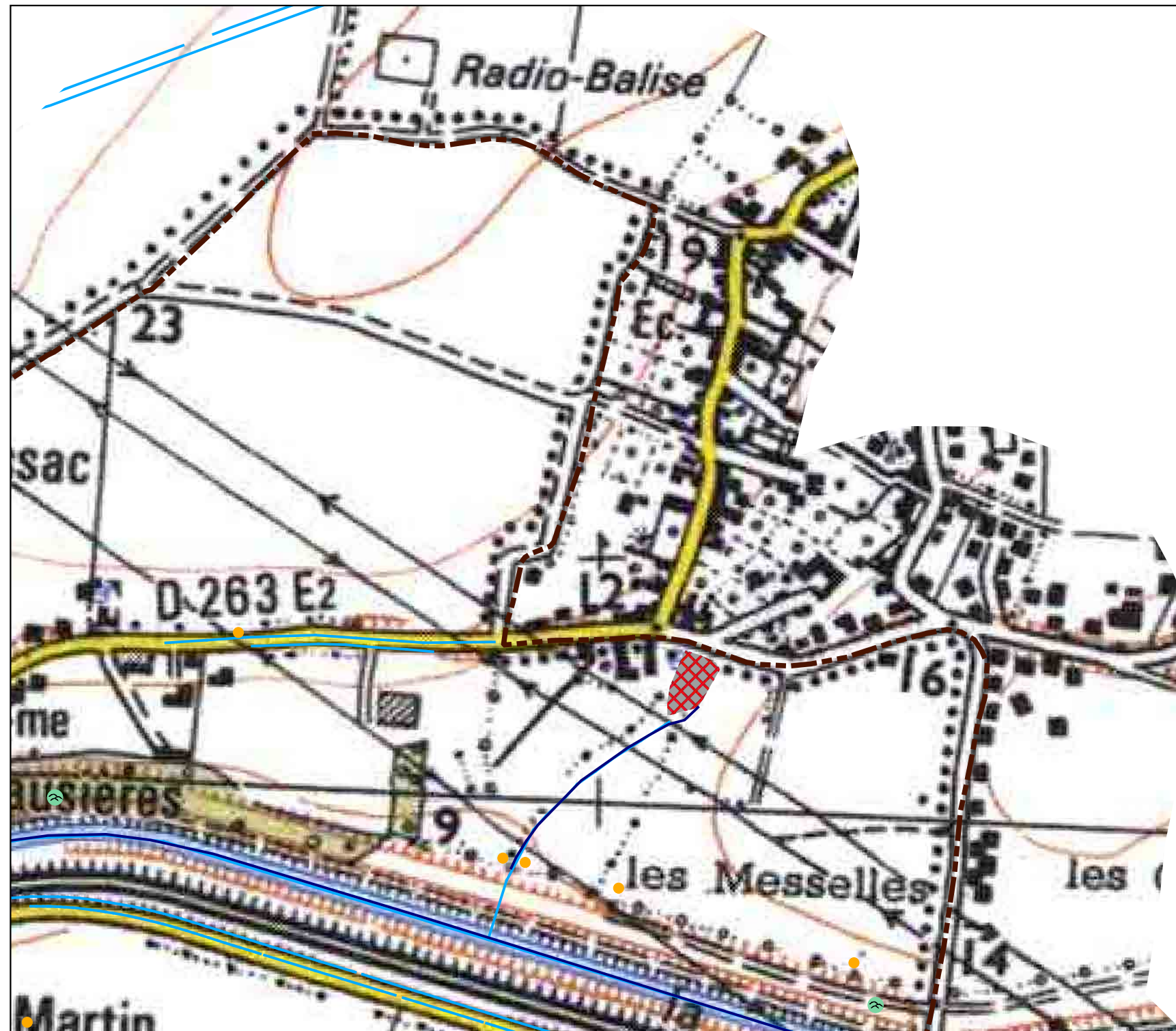
Repères

-  Réseau hydrographique (BD TOPO)
-  Réseau hydrographique (CDALR)
-  Réseau hydrographique (terrain)

Zones humides et autres zones

-  Zone humide
-  Zone non humide inondable
-  Zone non prospectée
-  Limites communales

0 100 200 m










Commentaires :

Commune de Périgny




PLANCHE 3

Légende




Eléments ponctuels

-  Collecteur/Bassin d'orage
-  Fontaine et source aménagées
-  Remblai
-  Réservoir
-  Source
-  Zone humide aménagée
-  Captage eau potable





Sondages pédologiques

-  Hydromorphie significative en profondeur
-  Sondage caractéristique d'une zone humide
-  Aucun trait d'hydromorphie

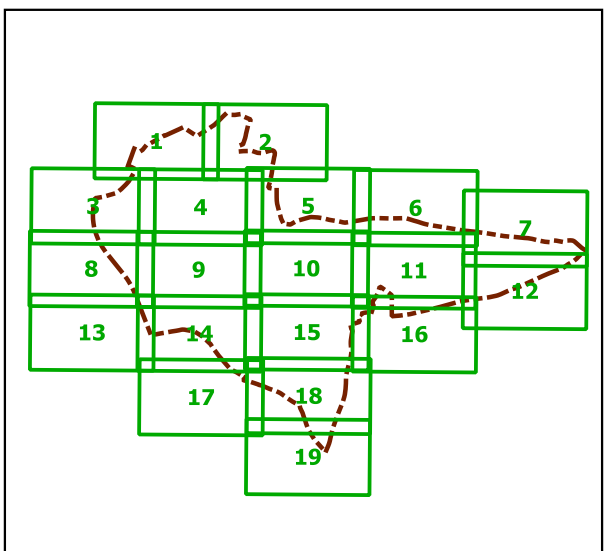
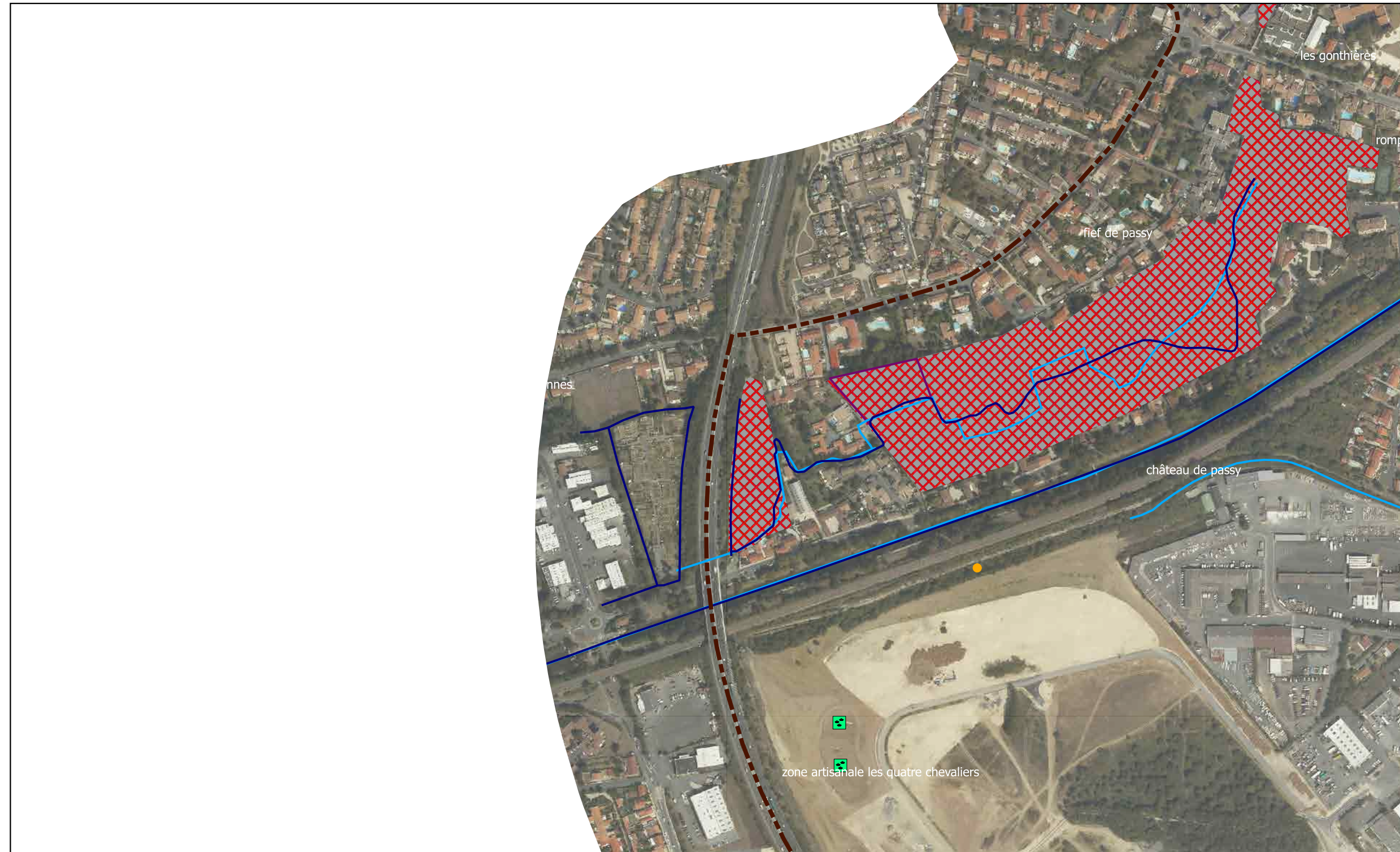
Repères

-  Réseau hydrographique (BD TOPO)
-  Réseau hydrographique (CDALR)
-  Réseau hydrographique (terrain)

Zones humides et autres zones

-  Zone humide
-  Zone non humide inondable
-  Zone non prospectée
-  Limites communales

0 100 200 m










Commentaires :

Commune de Périgny




PLANCHE 3

Légende




Éléments ponctuels

-  Collecteur/Bassin d'orage
-  Fontaine et source aménagées
-  Remblai
-  Réservoir
-  Source
-  Zone humide aménagée
-  Captage eau potable





Sondages pédologiques

-  Hydromorphie significative en profondeur
-  Sondage caractéristique d'une zone humide
-  Aucun trait d'hydromorphie

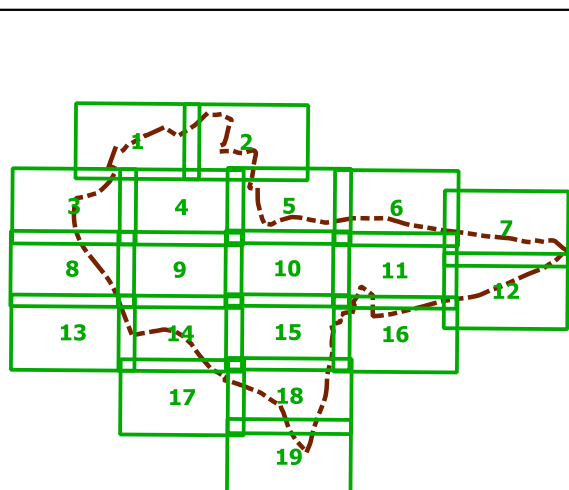
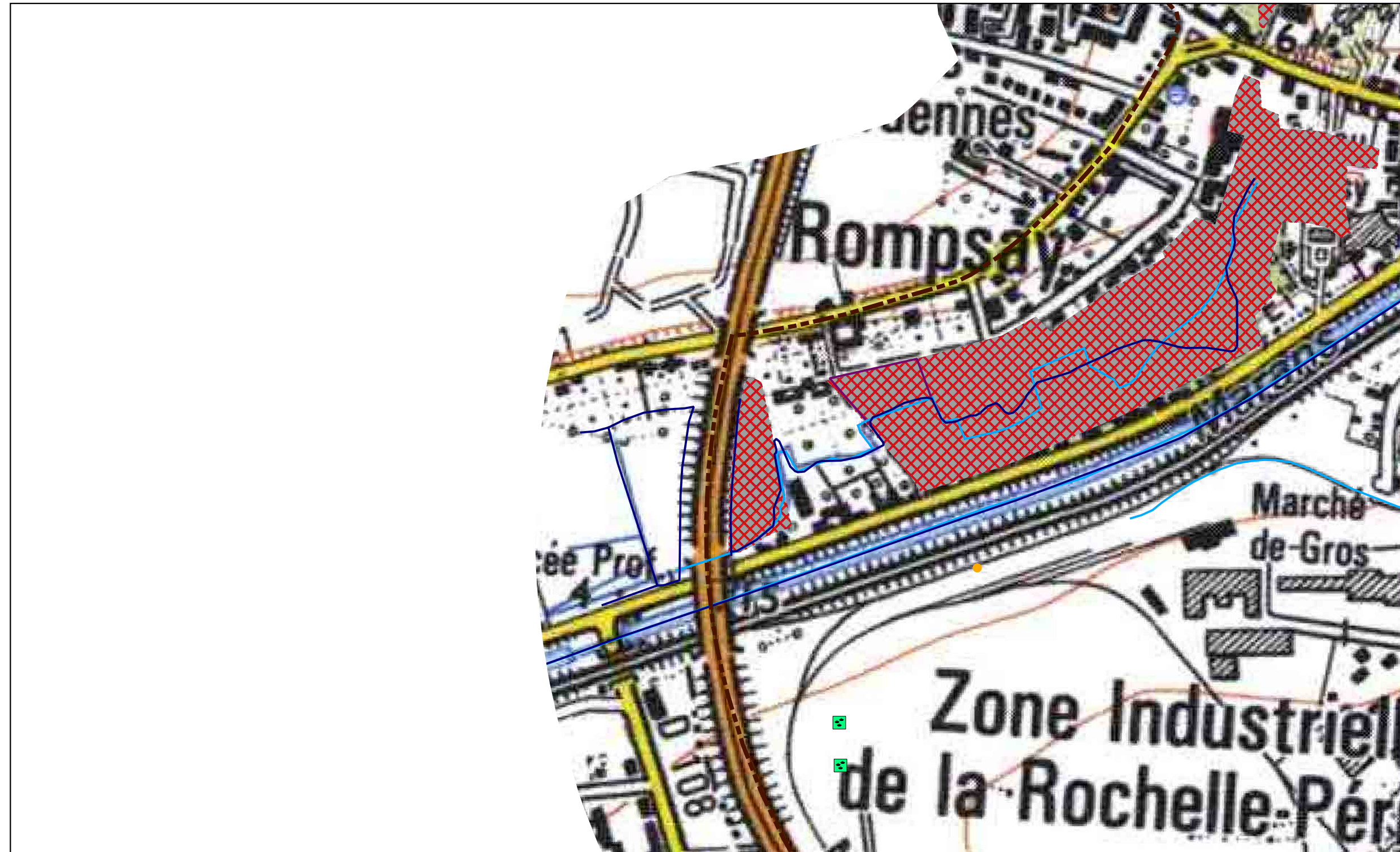
Repères

-  Réseau hydrographique (BD TOPO)
-  Réseau hydrographique (CDALR)
-  Réseau hydrographique (terrain)

Zones humides et autres zones

-  Zone humide
-  Zone non humide inondable
-  Zone non prospectée
-  Limites communales

0 100 200 m










Commentaires :

Commune de Périgny




PLANCHE 4

Légende




Eléments ponctuels

-  Collecteur/Bassin d'orage
-  Fontaine et source aménagées
-  Remblai
-  Réservoir
-  Source
-  Zone humide aménagée
-  Captage eau potable





Sondages pédologiques

-  Hydromorphie significative en profondeur
-  Sondage caractéristique d'une zone humide
-  Aucun trait d'hydromorphie

Repères

-  Réseau hydrographique (BD TOPO)
-  Réseau hydrographique (CDALR)
-  Réseau hydrographique (terrain)

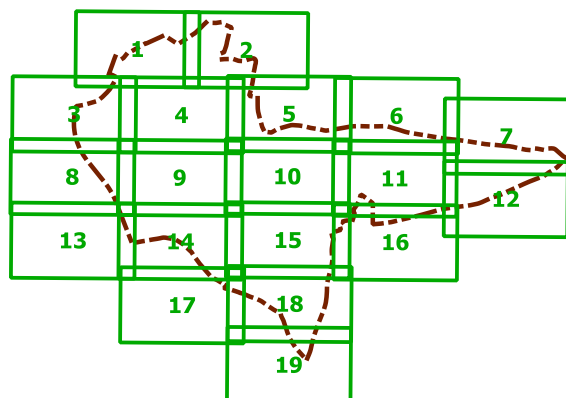
Zones humides et autres zones

-  Zone humide
-  Zone non humide inondable
-  Zone non prospectée
-  Limites communales

0 100 200 m



Commentaires :










Commune de Périgny




PLANCHE 4

Légende




Eléments ponctuels

-  Collecteur/Bassin d'orage
-  Fontaine et source aménagées
-  Remblai
-  Réservoir
-  Source
-  Zone humide aménagée
-  Captage eau potable





Sondages pédologiques

-  Hydromorphie significative en profondeur
-  Sondage caractéristique d'une zone humide
-  Aucun trait d'hydromorphie

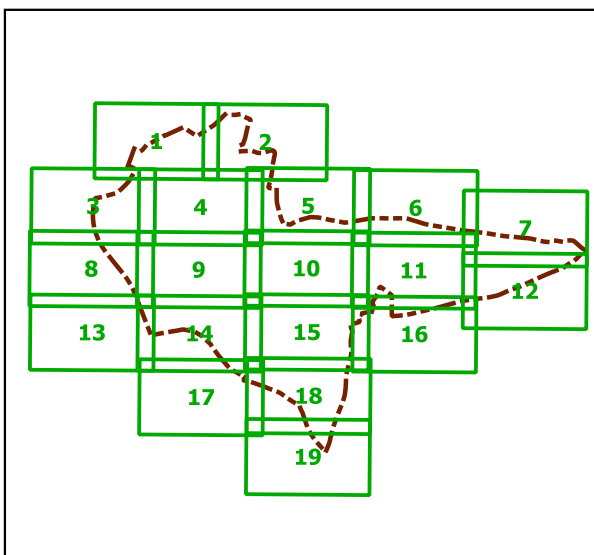
Repères

-  Réseau hydrographique (BD TOPO)
-  Réseau hydrographique (CDALR)
-  Réseau hydrographique (terrain)

Zones humides et autres zones

-  Zone humide
-  Zone non humide inondable
-  Zone non prospectée
-  Limites communales

0 100 200 m










Commentaires :

Commune de Périgny




PLANCHE 5

Légende




Éléments ponctuels

-  Collecteur/Bassin d'orage
-  Fontaine et source aménagées
-  Remblai
-  Réservoir
-  Source
-  Zone humide aménagée
-  Captage eau potable





Sondages pédologiques

-  Hydromorphie significative en profondeur
-  Sondage caractéristique d'une zone humide
-  Aucun trait d'hydromorphie

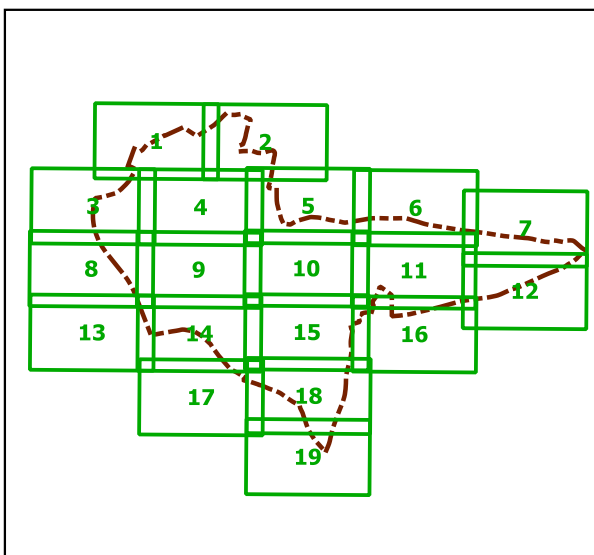
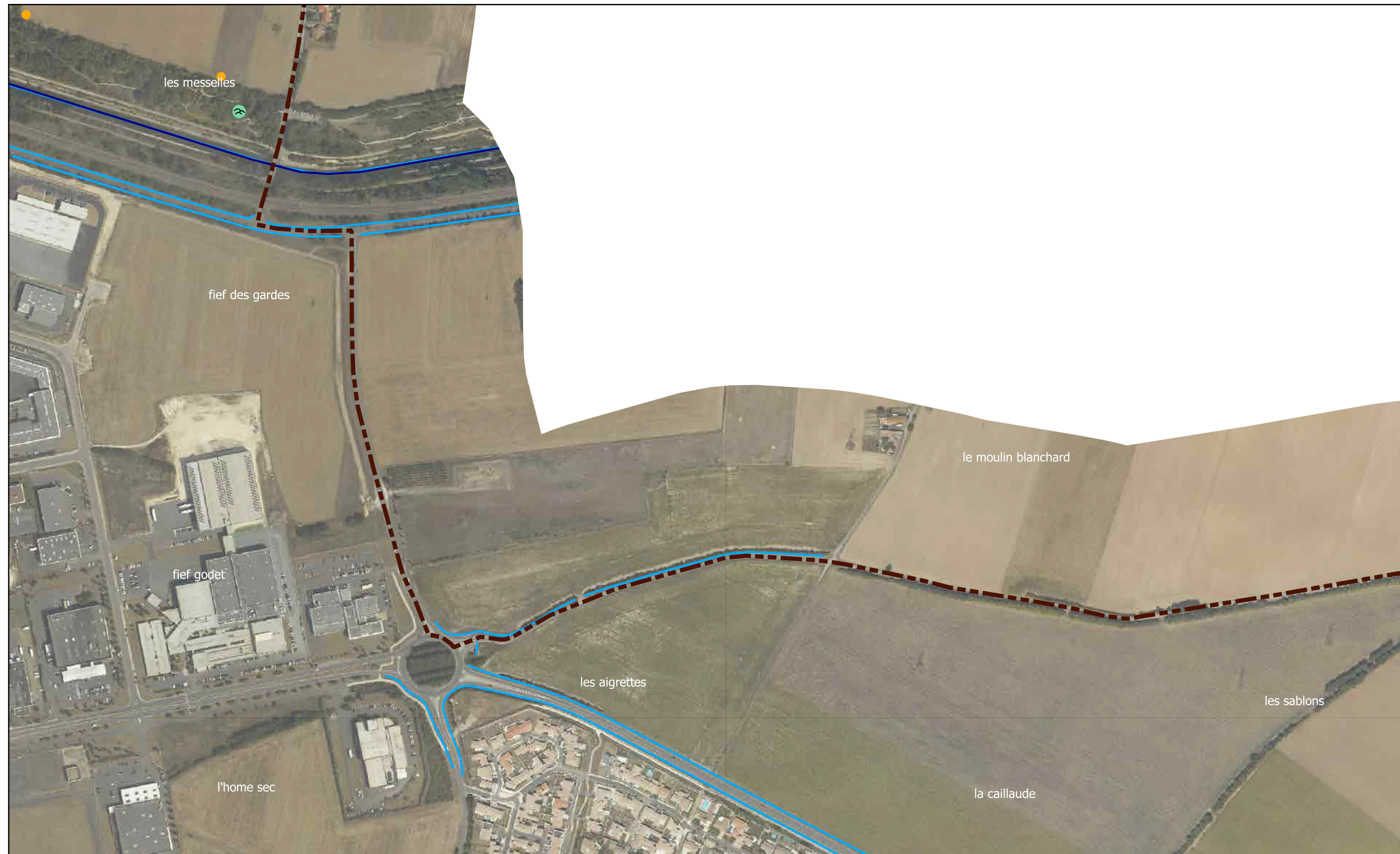
Repères

-  Réseau hydrographique (BD TOPO)
-  Réseau hydrographique (CDALR)
-  Réseau hydrographique (terrain)

Zones humides et autres zones

-  Zone humide
-  Zone non humide inondable
-  Zone non prospectée
-  Limites communales

0 100 200 m










Commentaires :

Commune de Périgny




PLANCHE 5

Légende




Eléments ponctuels

-  Collecteur/Bassin d'orage
-  Fontaine et source aménagées
-  Remblai
-  Réservoir
-  Source
-  Zone humide aménagée
-  Captage eau potable





Sondages pédologiques

-  Hydromorphie significative en profondeur
-  Sondage caractéristique d'une zone humide
-  Aucun trait d'hydromorphie

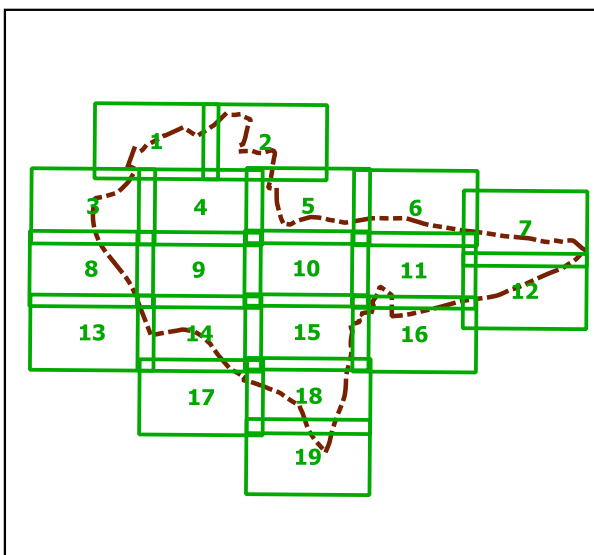
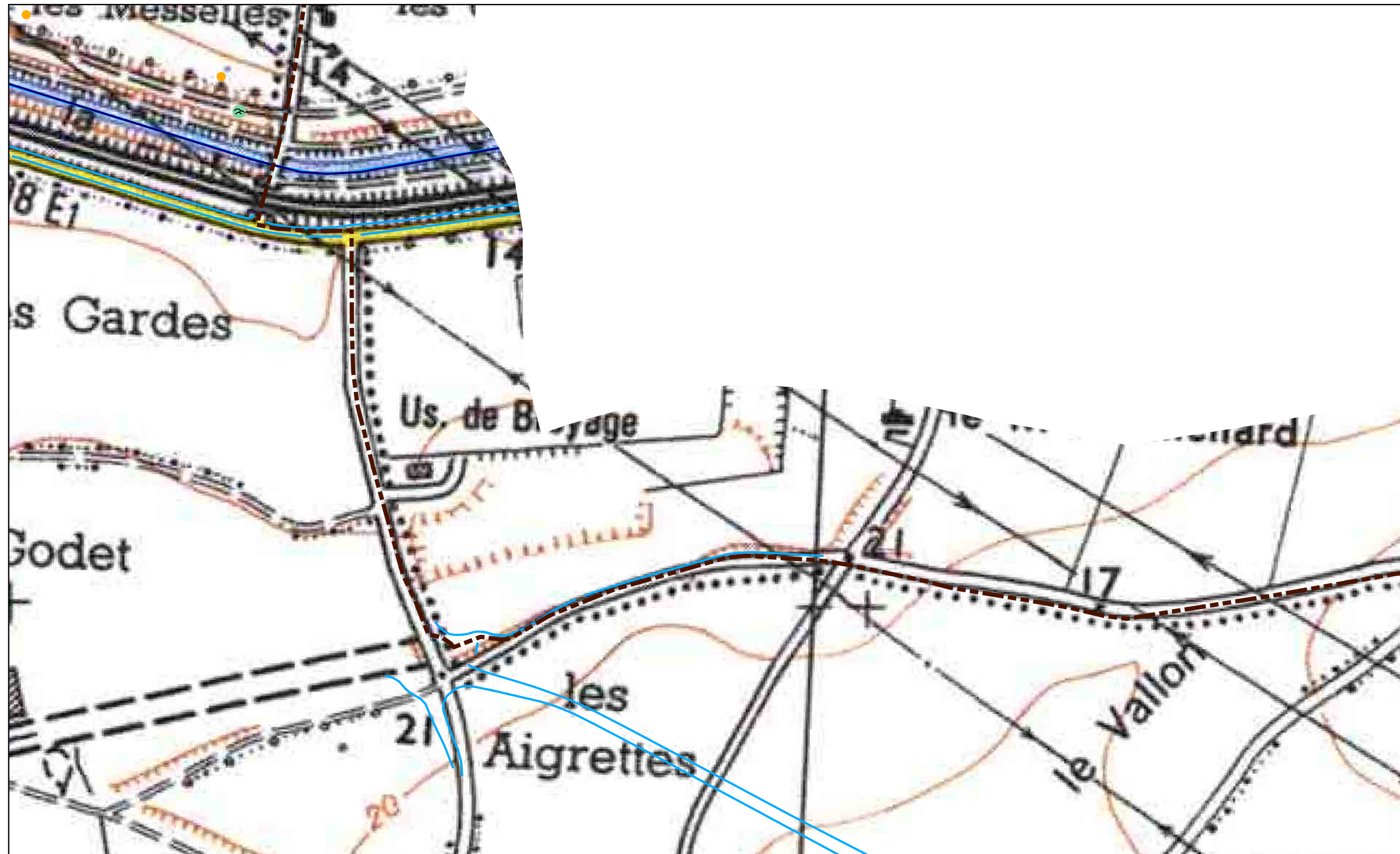
Repères

-  Réseau hydrographique (BD TOPO)
-  Réseau hydrographique (CDALR)
-  Réseau hydrographique (terrain)

Zones humides et autres zones

-  Zone humide
-  Zone non humide inondable
-  Zone non prospectée
-  Limites communales

0 100 200 m










Commentaires :

Commune de Périgny




PLANCHE 6

Légende




Éléments ponctuels

-  Collecteur/Bassin d'orage
-  Fontaine et source aménagées
-  Remblai
-  Réservoir
-  Source
-  Zone humide aménagée
-  Captage eau potable





Sondages pédologiques

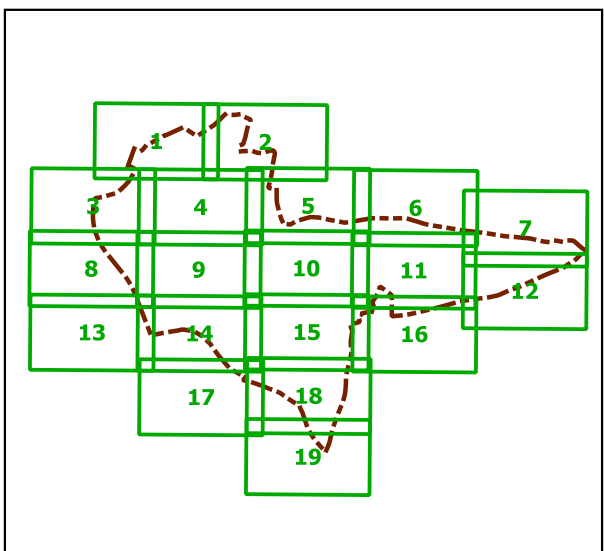
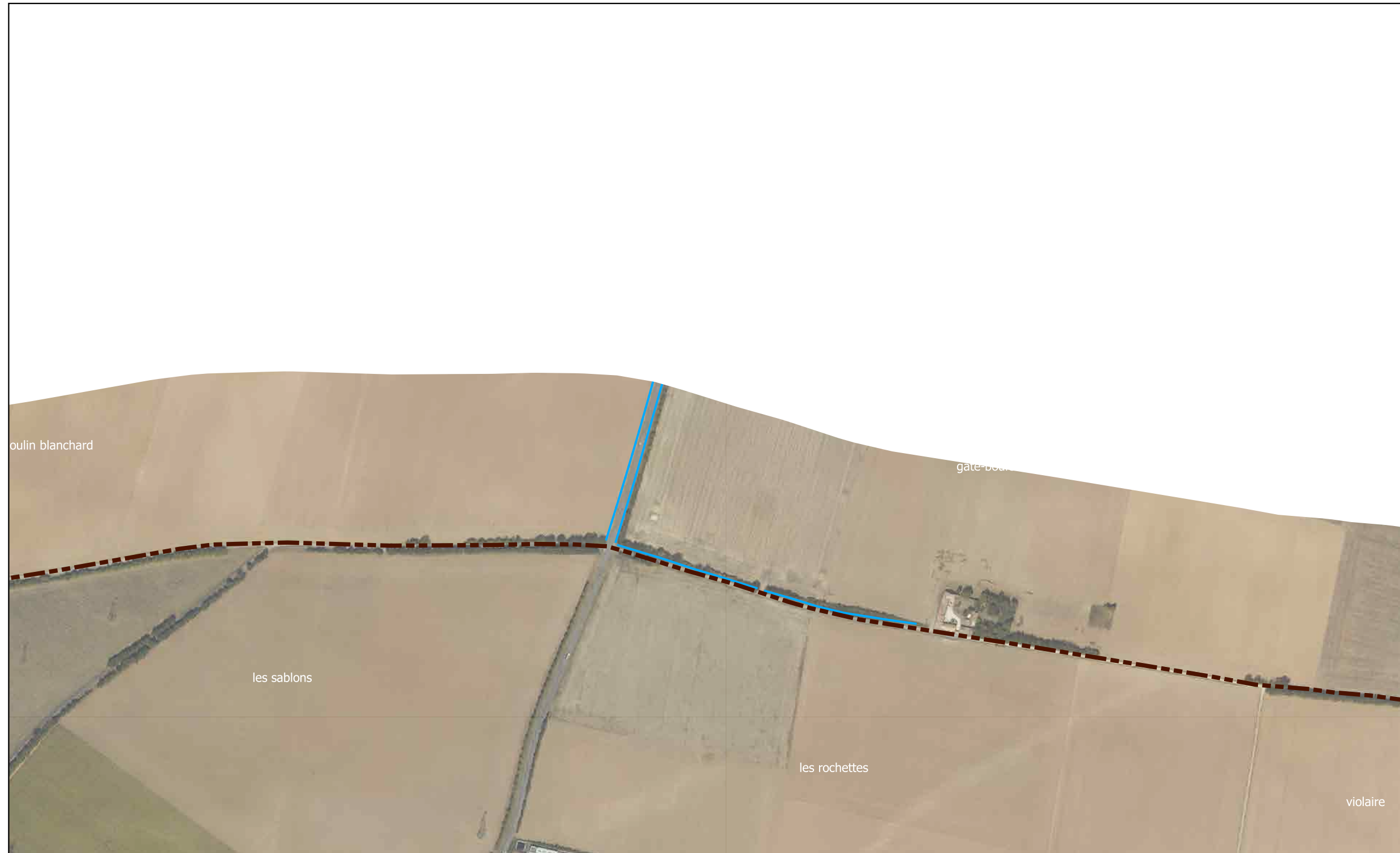
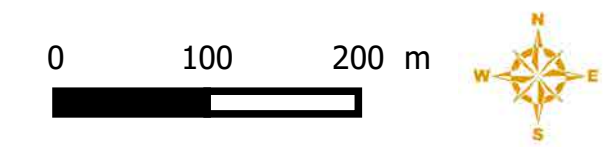
-  Hydromorphie significative en profondeur
-  Sondage caractéristique d'une zone humide
-  Aucun trait d'hydromorphie

Repères

-  Réseau hydrographique (BD TOPO)
-  Réseau hydrographique (CDALR)
-  Réseau hydrographique (terrain)

Zones humides et autres zones

-  Zone humide
-  Zone non humide inondable
-  Zone non prospectée
-  Limites communales










Commentaires :

Commune de Périgny




PLANCHE 6

Légende




Éléments ponctuels

-  Collecteur/Bassin d'orage
-  Fontaine et source aménagées
-  Remblai
-  Réservoir
-  Source
-  Zone humide aménagée
-  Captage eau potable





Sondages pédologiques

-  Hydromorphie significative en profondeur
-  Sondage caractéristique d'une zone humide
-  Aucun trait d'hydromorphie

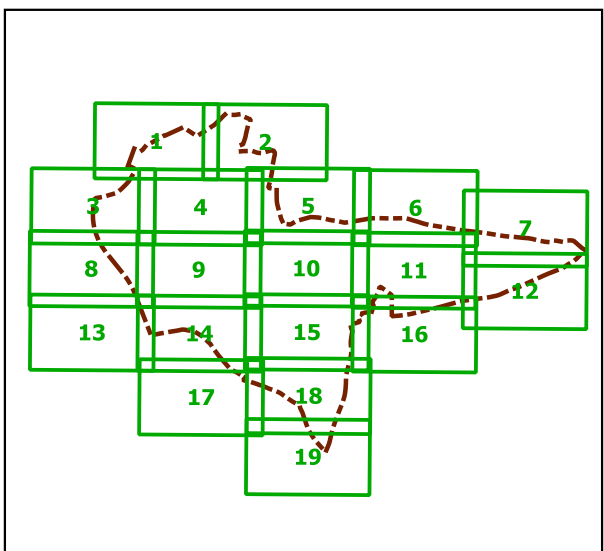
Repères

-  Réseau hydrographique (BD TOPO)
-  Réseau hydrographique (CDALR)
-  Réseau hydrographique (terrain)

Zones humides et autres zones

-  Zone humide
-  Zone non humide inondable
-  Zone non prospectée
-  Limites communales

0 100 200 m










Commentaires :

Commune de Périgny




PLANCHE 7

Légende




Eléments ponctuels

-  Collecteur/Bassin d'orage
-  Fontaine et source aménagées
-  Remblai
-  Réservoir
-  Source
-  Zone humide aménagée
-  Captage eau potable





Sondages pédologiques

-  Hydromorphie significative en profondeur
-  Sondage caractéristique d'une zone humide
-  Aucun trait d'hydromorphie

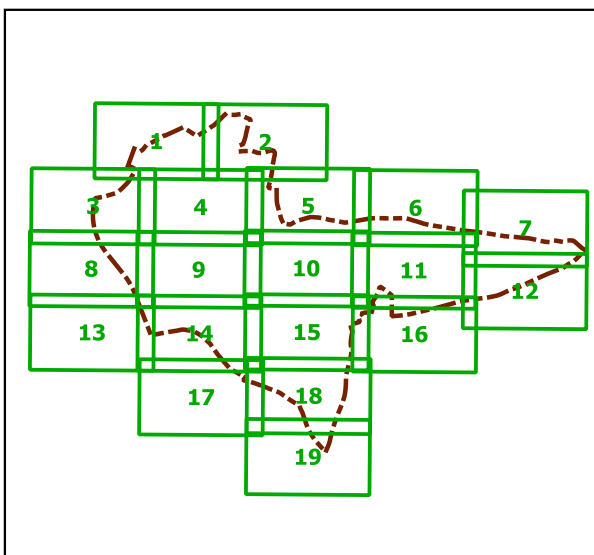
Repères

-  Réseau hydrographique (BD TOPO)
-  Réseau hydrographique (CDALR)
-  Réseau hydrographique (terrain)

Zones humides et autres zones

-  Zone humide
-  Zone non humide inondable
-  Zone non prospectée
-  Limites communales

0 100 200 m



Commentaires :

Commune de Périgny

PLANCHE 7

Légende

Eléments ponctuels

- Collecteur/Bassin d'orage
- ★ Fontaine et source aménagées
- ⊕ Remblai
- Réservoir
- ★ Source
- Zone humide aménagée
- Captage eau potable

Sondages pédologiques

- Hydromorphie significative en profondeur
- Sondage caractéristique d'une zone humide
- Aucun trait d'hydromorphie

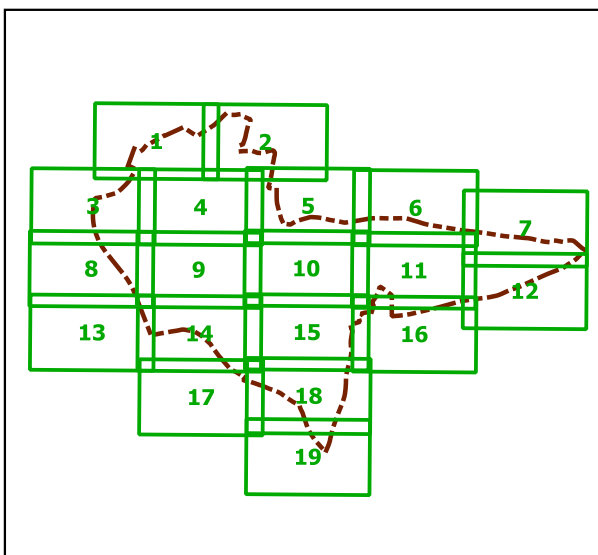
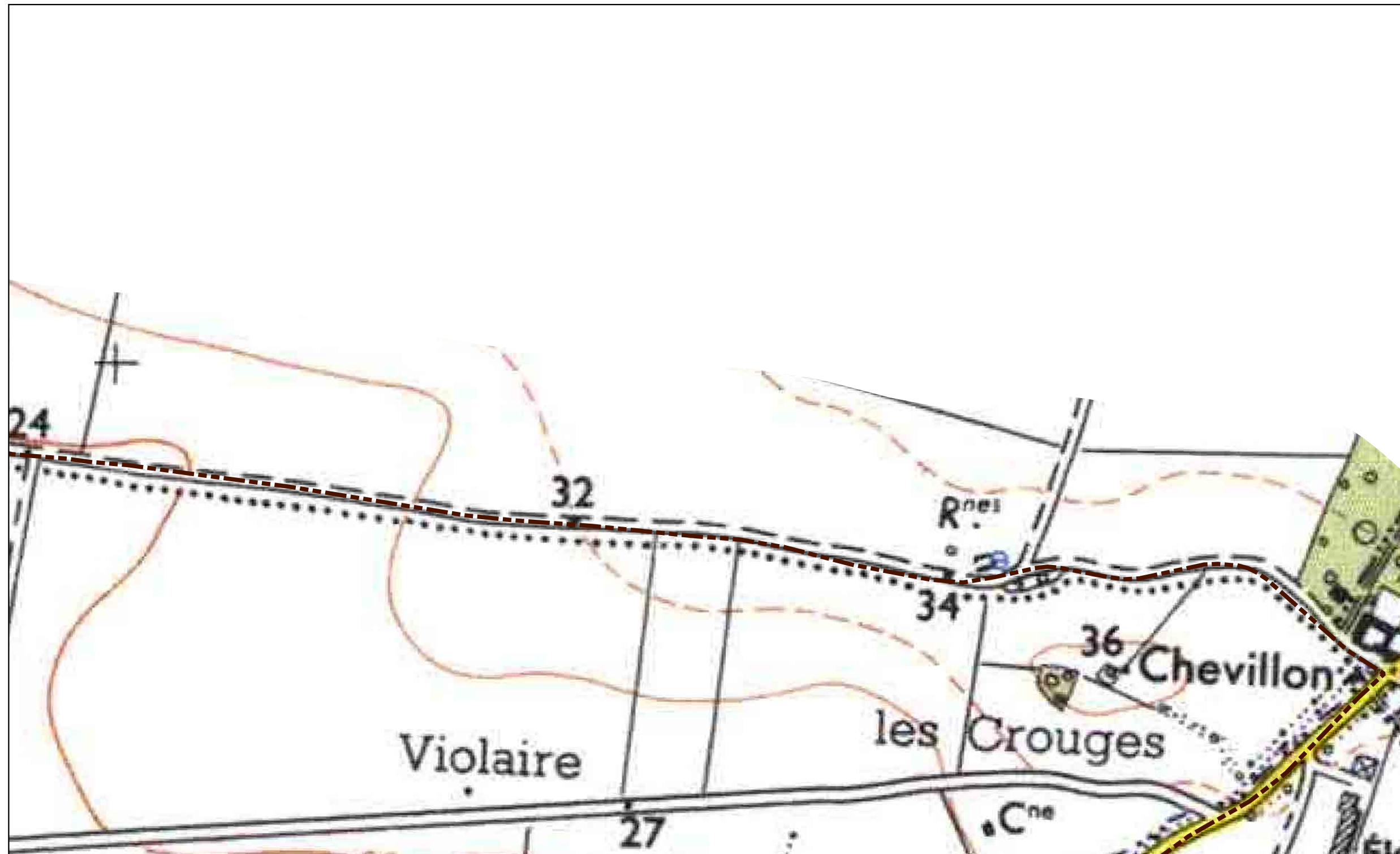
Repères

- Réseau hydrographique (BD TOPO)
- Réseau hydrographique (CDALR)
- Réseau hydrographique (terrain)

Zones humides et autres zones

- Zone humide
- ▨ Zone non humide inondable
- ▨ Zone non prospectée
- ▨ Limites communales

0 100 200 m










Commentaires :

Commune de Périgny




PLANCHE 8

Légende




Eléments ponctuels

-  Collecteur/Bassin d'orage
-  Fontaine et source aménagées
-  Remblai
-  Réservoir
-  Source
-  Zone humide aménagée
-  Captage eau potable





Sondages pédologiques

-  Hydromorphie significative en profondeur
-  Sondage caractéristique d'une zone humide
-  Aucun trait d'hydromorphie

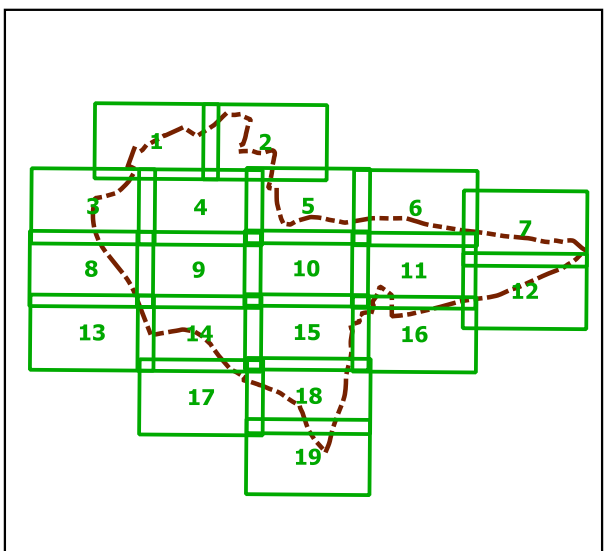
Repères

-  Réseau hydrographique (BD TOPO)
-  Réseau hydrographique (CDALR)
-  Réseau hydrographique (terrain)

Zones humides et autres zones

-  Zone humide
-  Zone non humide inondable
-  Zone non prospectée
-  Limites communales

0 100 200 m










Commentaires :

Commune de Périgny




PLANCHE 8

Légende




Éléments ponctuels

-  Collecteur/Bassin d'orage
-  Fontaine et source aménagées
-  Remblai
-  Réservoir
-  Source
-  Zone humide aménagée
-  Captage eau potable





Sondages pédologiques

-  Hydromorphie significative en profondeur
-  Sondage caractéristique d'une zone humide
-  Aucun trait d'hydromorphie

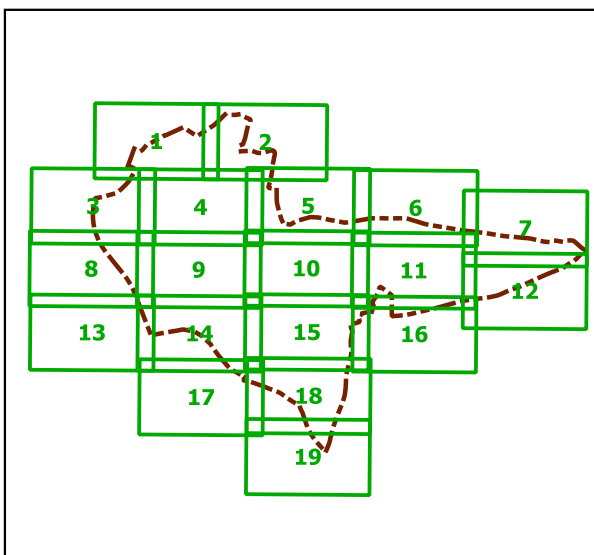
Repères

-  Réseau hydrographique (BD TOPO)
-  Réseau hydrographique (CDALR)
-  Réseau hydrographique (terrain)

Zones humides et autres zones

-  Zone humide
-  Zone non humide inondable
-  Zone non prospectée
-  Limites communales

0 100 200 m










Commentaires :

Commune de Périgny




PLANCHE 9

Légende




Eléments ponctuels

-  Collecteur/Bassin d'orage
-  Fontaine et source aménagées
-  Remblai
-  Réservoir
-  Source
-  Zone humide aménagée
-  Captage eau potable





Sondages pédologiques

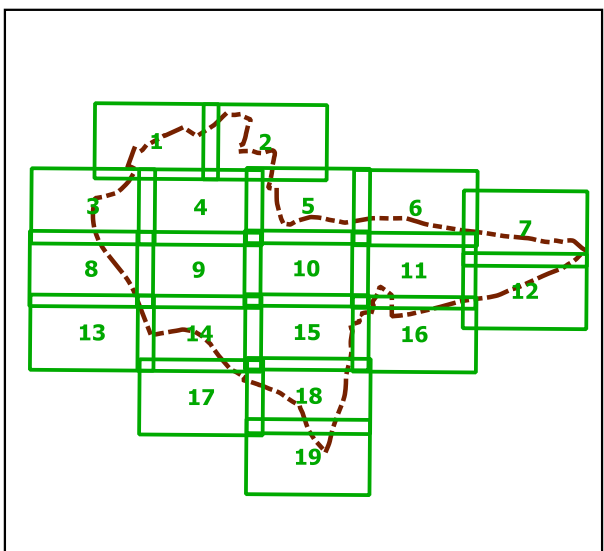

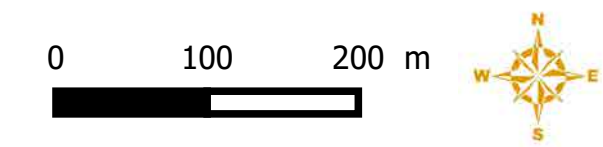
-  Hydromorphie significative en profondeur
-  Sondage caractéristique d'une zone humide
-  Aucun trait d'hydromorphie

Repères

-  Réseau hydrographique (BD TOPO)
-  Réseau hydrographique (CDALR)
-  Réseau hydrographique (terrain)

Zones humides et autres zones

-  Zone humide
-  Zone non humide inondable
-  Zone non prospectée
-  Limites communales










Commentaires :

Commune de Périgny




PLANCHE 9

Légende




Éléments ponctuels

-  Collecteur/Bassin d'orage
-  Fontaine et source aménagées
-  Remblai
-  Réservoir
-  Source
-  Zone humide aménagée
-  Captage eau potable





Sondages pédologiques

-  Hydromorphie significative en profondeur
-  Sondage caractéristique d'une zone humide
-  Aucun trait d'hydromorphie

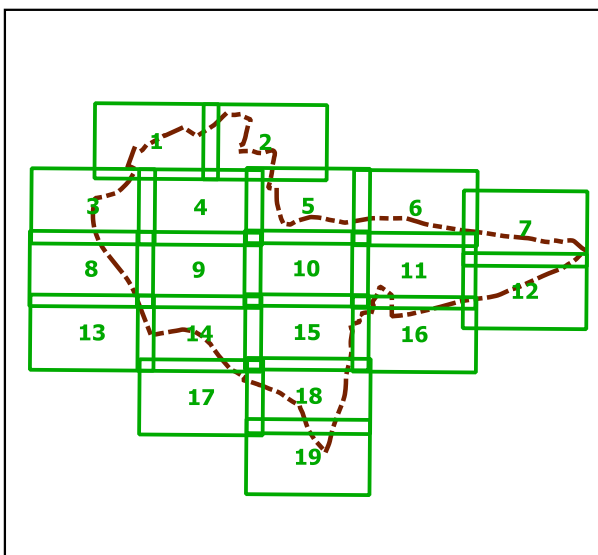
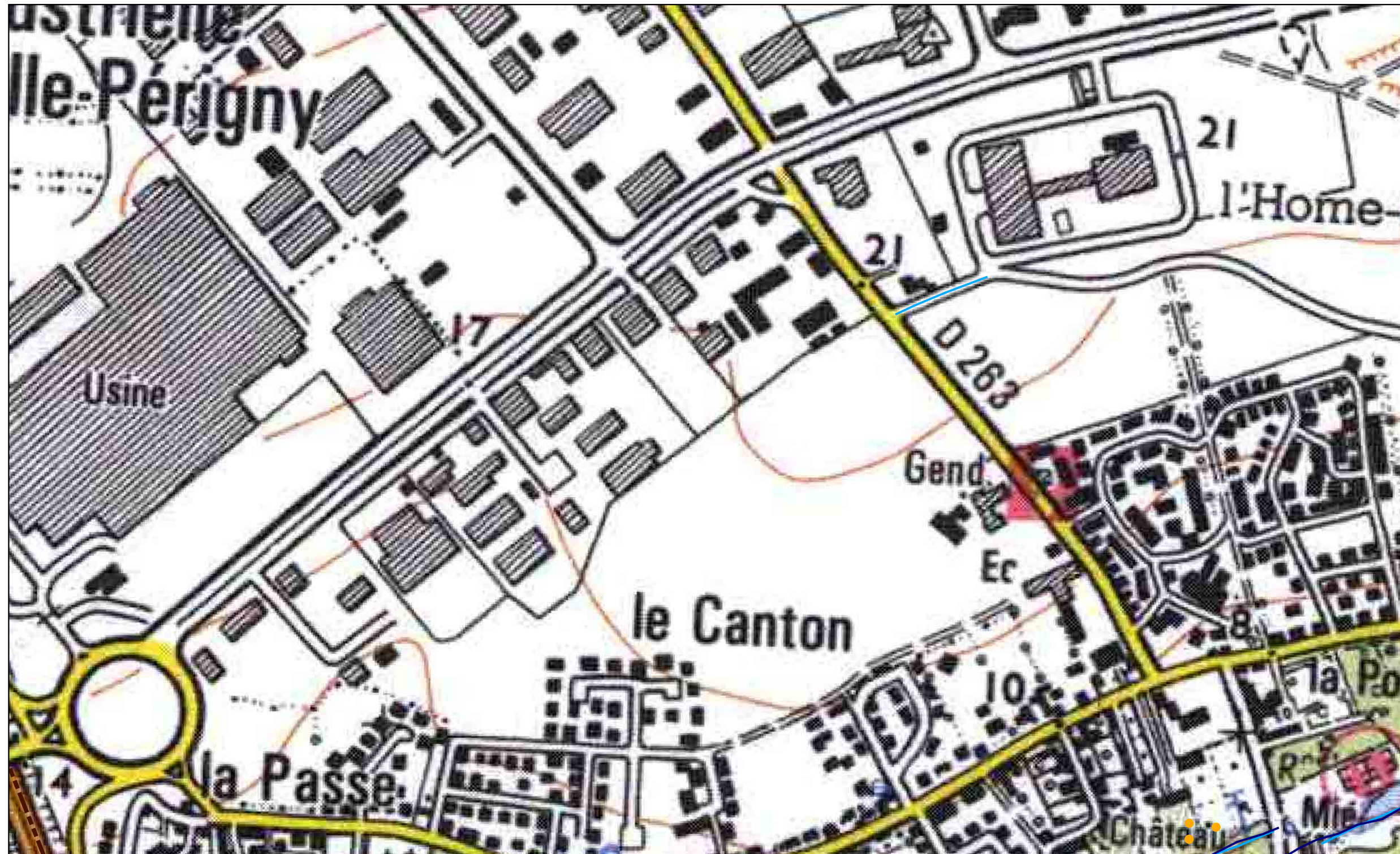
Repères

-  Réseau hydrographique (BD TOPO)
-  Réseau hydrographique (CDALR)
-  Réseau hydrographique (terrain)

Zones humides et autres zones

-  Zone humide
-  Zone non humide inondable
-  Zone non prospectée
-  Limites communales

0 100 200 m










Commentaires :

Commune de Périgny




PLANCHE 10

Légende




Éléments ponctuels

-  Collecteur/Bassin d'orage
-  Fontaine et source aménagées
-  Remblai
-  Réservoir
-  Source
-  Zone humide aménagée
-  Captage eau potable





Sondages pédologiques

-  Hydromorphie significative en profondeur
-  Sondage caractéristique d'une zone humide
-  Aucun trait d'hydromorphie

Repères

-  Réseau hydrographique (BD TOPO)
-  Réseau hydrographique (CDALR)
-  Réseau hydrographique (terrain)

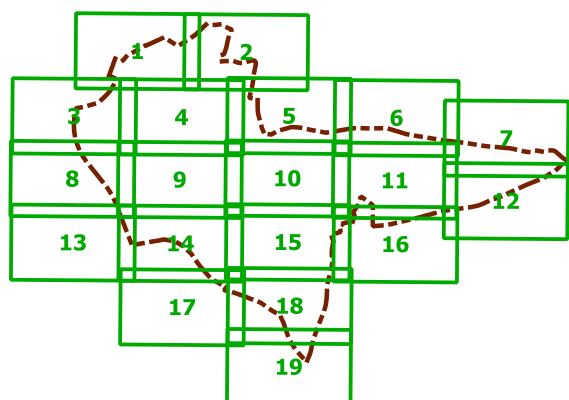
Zones humides et autres zones

-  Zone humide
-  Zone non humide inondable
-  Zone non prospectée
-  Limites communales

0 100 200 m



Commentaires :










Commune de Périgny




PLANCHE 10

Légende




Eléments ponctuels

-  Collecteur/Bassin d'orage
-  Fontaine et source aménagées
-  Remblai
-  Réservoir
-  Source
-  Zone humide aménagée
-  Captage eau potable





Sondages pédologiques

-  Hydromorphie significative en profondeur
-  Sondage caractéristique d'une zone humide
-  Aucun trait d'hydromorphie

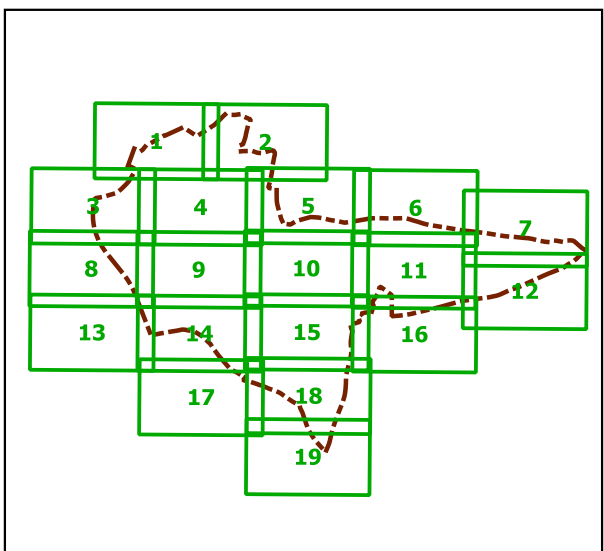
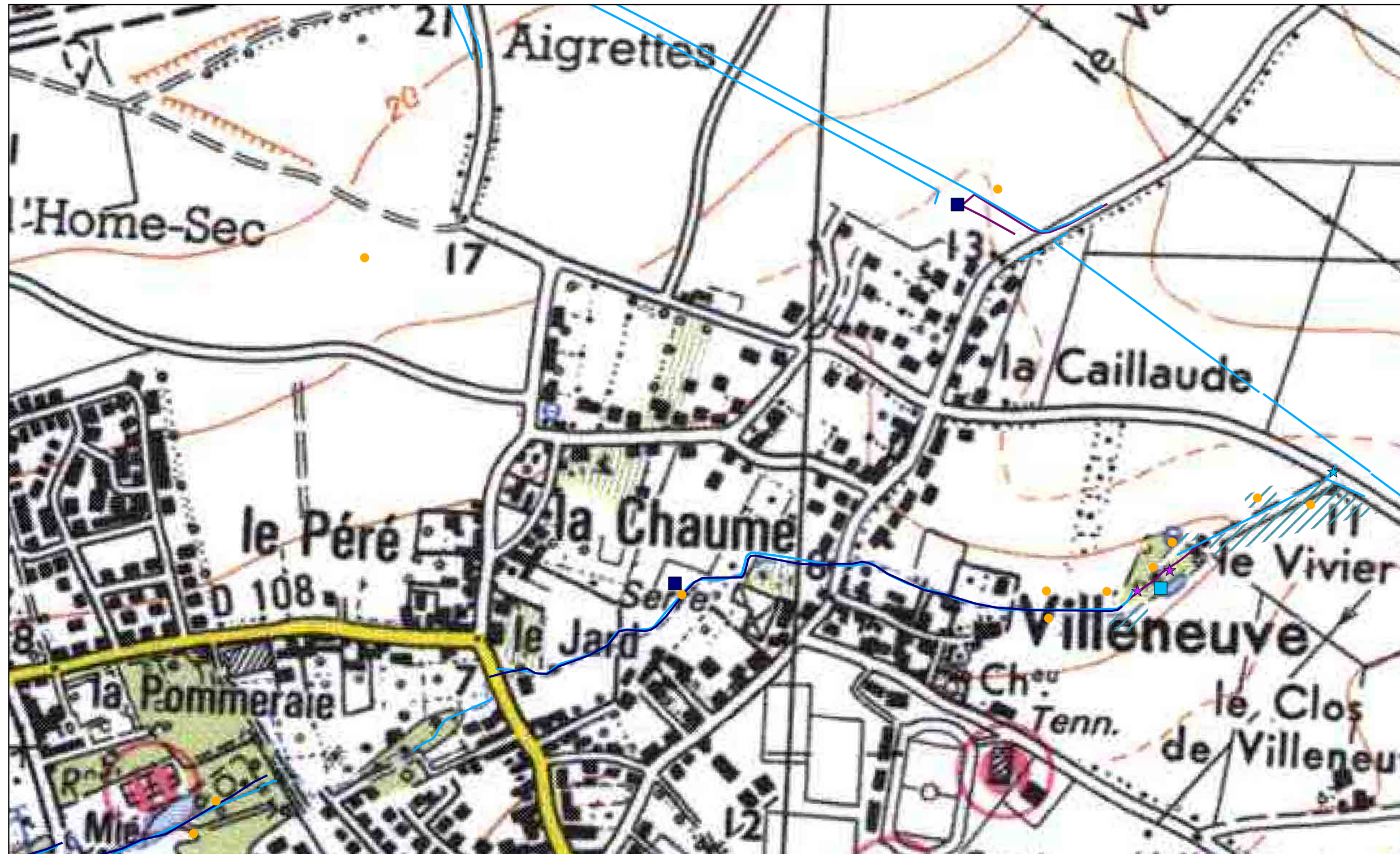
Repères

-  Réseau hydrographique (BD TOPO)
-  Réseau hydrographique (CDALR)
-  Réseau hydrographique (terrain)

Zones humides et autres zones

-  Zone humide
-  Zone non humide inondable
-  Zone non prospectée
-  Limites communales

0 100 200 m










Commentaires :

Commune de Périgny




PLANCHE 11

Légende




Eléments ponctuels

-  Collecteur/Bassin d'orage
-  Fontaine et source aménagées
-  Remblai
-  Réservoir
-  Source
-  Zone humide aménagée
-  Captage eau potable





Sondages pédologiques

-  Hydromorphie significative en profondeur
-  Sondage caractéristique d'une zone humide
-  Aucun trait d'hydromorphie

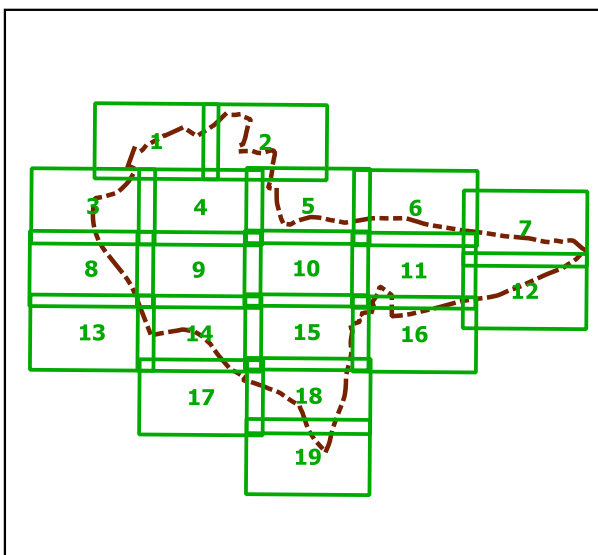
Repères

-  Réseau hydrographique (BD TOPO)
-  Réseau hydrographique (CDALR)
-  Réseau hydrographique (terrain)

Zones humides et autres zones

-  Zone humide
-  Zone non humide inondable
-  Zone non prospectée
-  Limites communales

0 100 200 m










Commentaires :

Commune de Périgny




PLANCHE 11

Légende




Eléments ponctuels

-  Collecteur/Bassin d'orage
-  Fontaine et source aménagées
-  Remblai
-  Réservoir
-  Source
-  Zone humide aménagée
-  Captage eau potable





Sondages pédologiques

-  Hydromorphie significative en profondeur
-  Sondage caractéristique d'une zone humide
-  Aucun trait d'hydromorphie

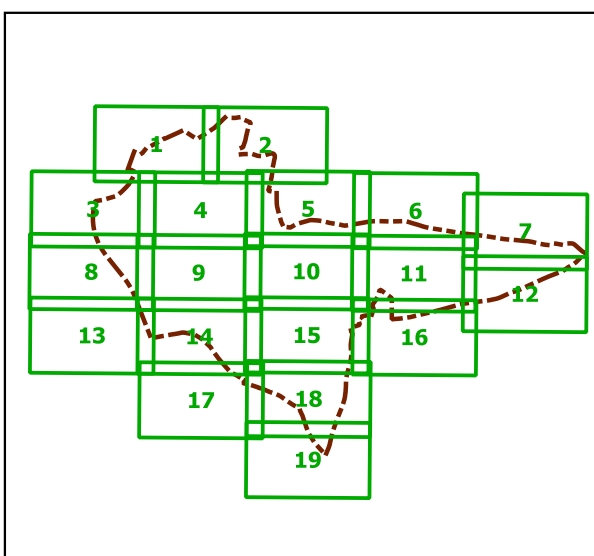
Repères

-  Réseau hydrographique (BD TOPO)
-  Réseau hydrographique (CDALR)
-  Réseau hydrographique (terrain)

Zones humides et autres zones

-  Zone humide
-  Zone non humide inondable
-  Zone non prospectée
-  Limites communales

0 100 200 m










Commentaires :

Commune de Périgny




PLANCHE 12

Légende




Éléments ponctuels

-  Collecteur/Bassin d'orage
-  Fontaine et source aménagées
-  Remblai
-  Réservoir
-  Source
-  Zone humide aménagée
-  Captage eau potable





Sondages pédologiques

-  Hydromorphie significative en profondeur
-  Sondage caractéristique d'une zone humide
-  Aucun trait d'hydromorphie

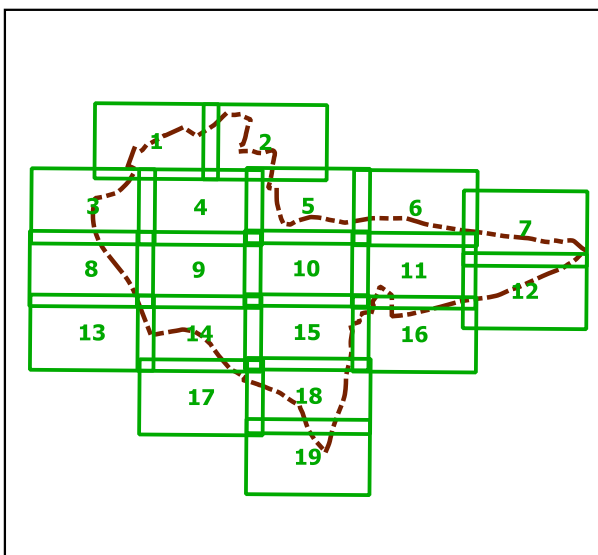

Repères

-  Réseau hydrographique (BD TOPO)
-  Réseau hydrographique (CDALR)
-  Réseau hydrographique (terrain)

Zones humides et autres zones

-  Zone humide
-  Zone non humide inondable
-  Zone non prospectée
-  Limites communales

0 100 200 m










Commentaires :

Commune de Périgny




PLANCHE 12

Légende




Eléments ponctuels

-  Collecteur/Bassin d'orage
-  Fontaine et source aménagées
-  Remblai
-  Réservoir
-  Source
-  Zone humide aménagée
-  Captage eau potable





Sondages pédologiques

-  Hydromorphie significative en profondeur
-  Sondage caractéristique d'une zone humide
-  Aucun trait d'hydromorphie

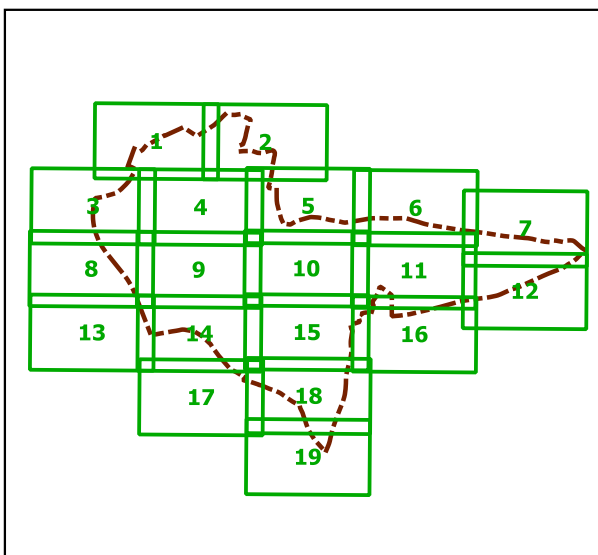
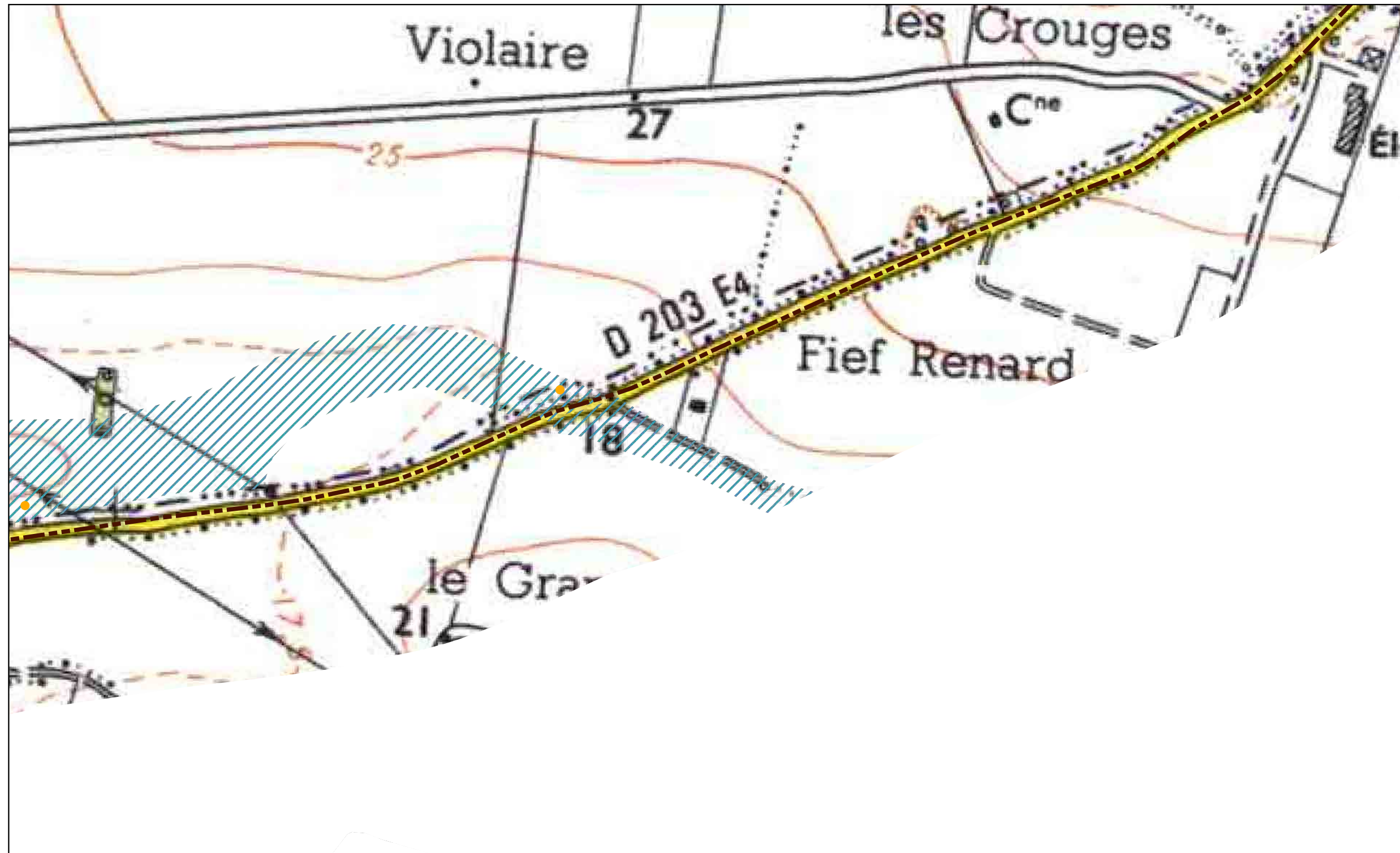
Repères

-  Réseau hydrographique (BD TOPO)
-  Réseau hydrographique (CDALR)
-  Réseau hydrographique (terrain)

Zones humides et autres zones

-  Zone humide
-  Zone non humide inondable
-  Zone non prospectée
-  Limites communales

0 100 200 m










Commentaires :

Commune de Périgny




PLANCHE 13

Légende




Eléments ponctuels

-  Collecteur/Bassin d'orage
-  Fontaine et source aménagées
-  Remblai
-  Réservoir
-  Source
-  Zone humide aménagée
-  Captage eau potable





Sondages pédologiques

-  Hydromorphie significative en profondeur
-  Sondage caractéristique d'une zone humide
-  Aucun trait d'hydromorphie

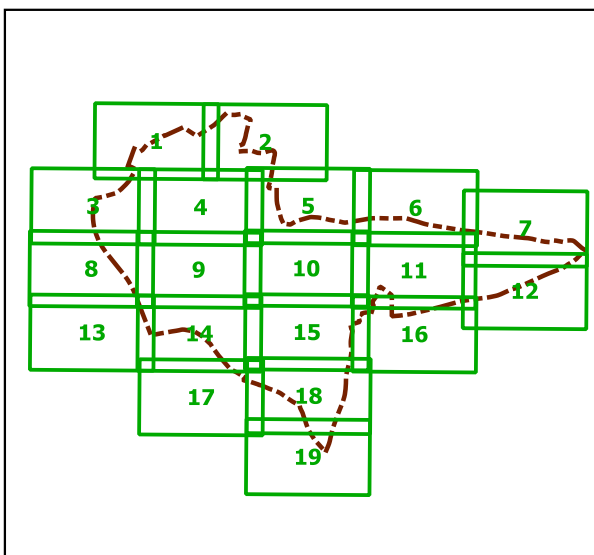
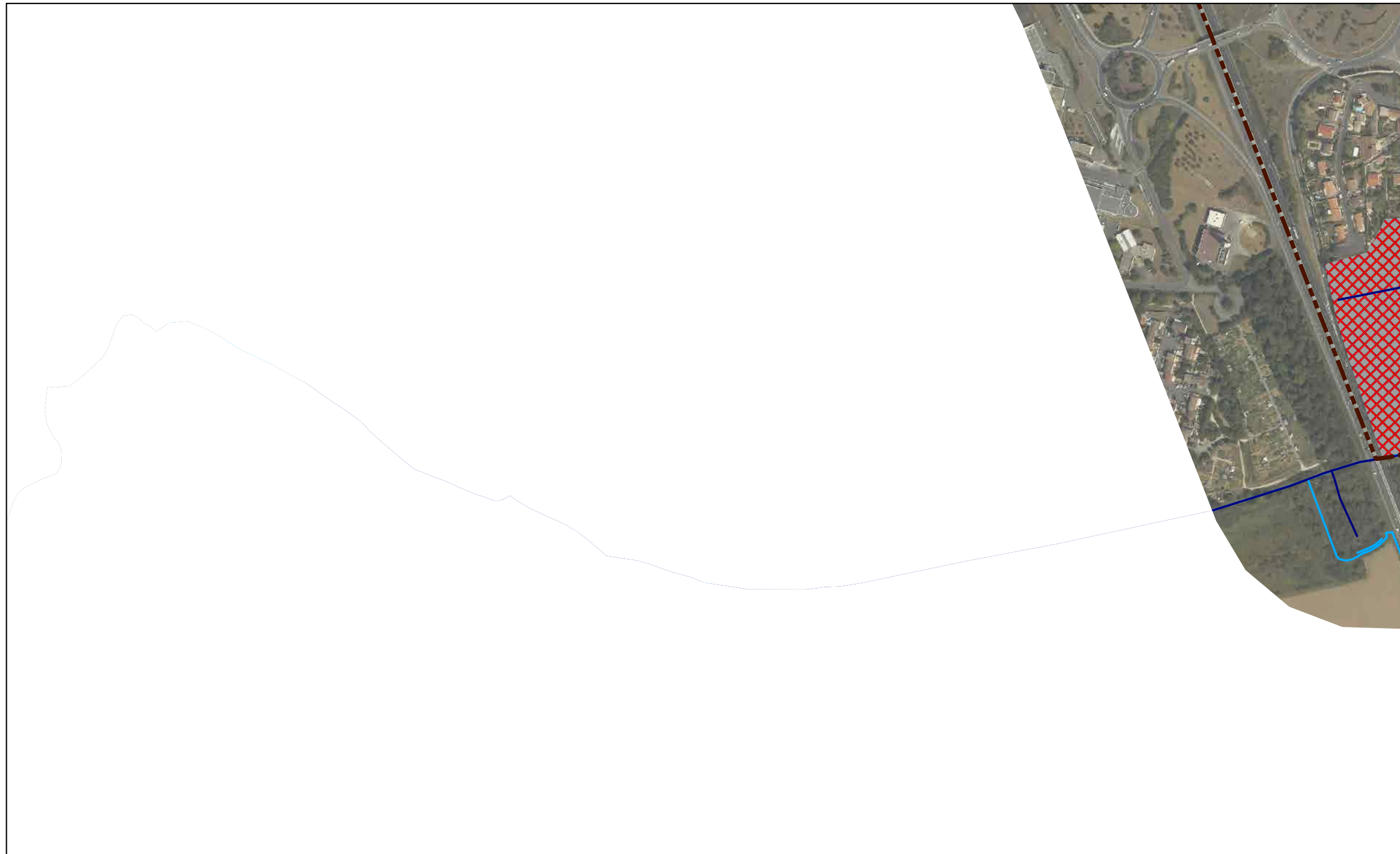
Repères

-  Réseau hydrographique (BD TOPO)
-  Réseau hydrographique (CDALR)
-  Réseau hydrographique (terrain)

Zones humides et autres zones

-  Zone humide
-  Zone non humide inondable
-  Zone non prospectée
-  Limites communales

0 100 200 m










Commentaires :

Commune de Périgny




PLANCHE 13

Légende




Eléments ponctuels

-  Collecteur/Bassin d'orage
-  Fontaine et source aménagées
-  Remblai
-  Réservoir
-  Source
-  Zone humide aménagée
-  Captage eau potable





Sondages pédologiques

-  Hydromorphie significative en profondeur
-  Sondage caractéristique d'une zone humide
-  Aucun trait d'hydromorphie

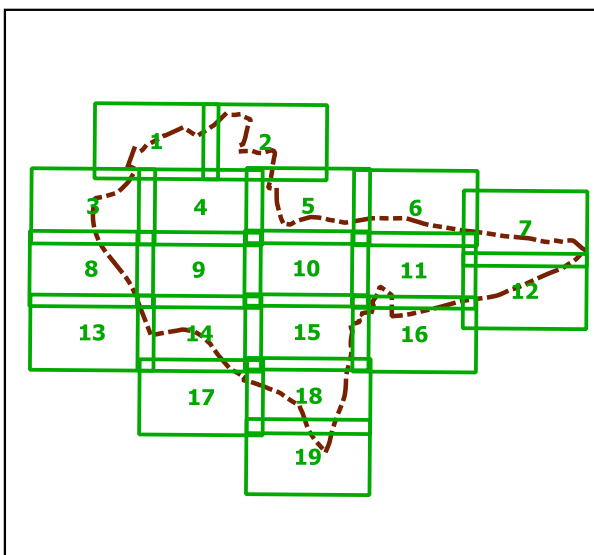
Repères

-  Réseau hydrographique (BD TOPO)
-  Réseau hydrographique (CDALR)
-  Réseau hydrographique (terrain)

Zones humides et autres zones

-  Zone humide
-  Zone non humide inondable
-  Zone non prospectée
-  Limites communales

0 100 200 m










Commentaires :

Commune de Périgny




PLANCHE 14

Légende




Eléments ponctuels

-  Collecteur/Bassin d'orage
-  Fontaine et source aménagées
-  Remblai
-  Réservoir
-  Source
-  Zone humide aménagée
-  Captage eau potable





Sondages pédologiques

-  Hydromorphie significative en profondeur
-  Sondage caractéristique d'une zone humide
-  Aucun trait d'hydromorphie

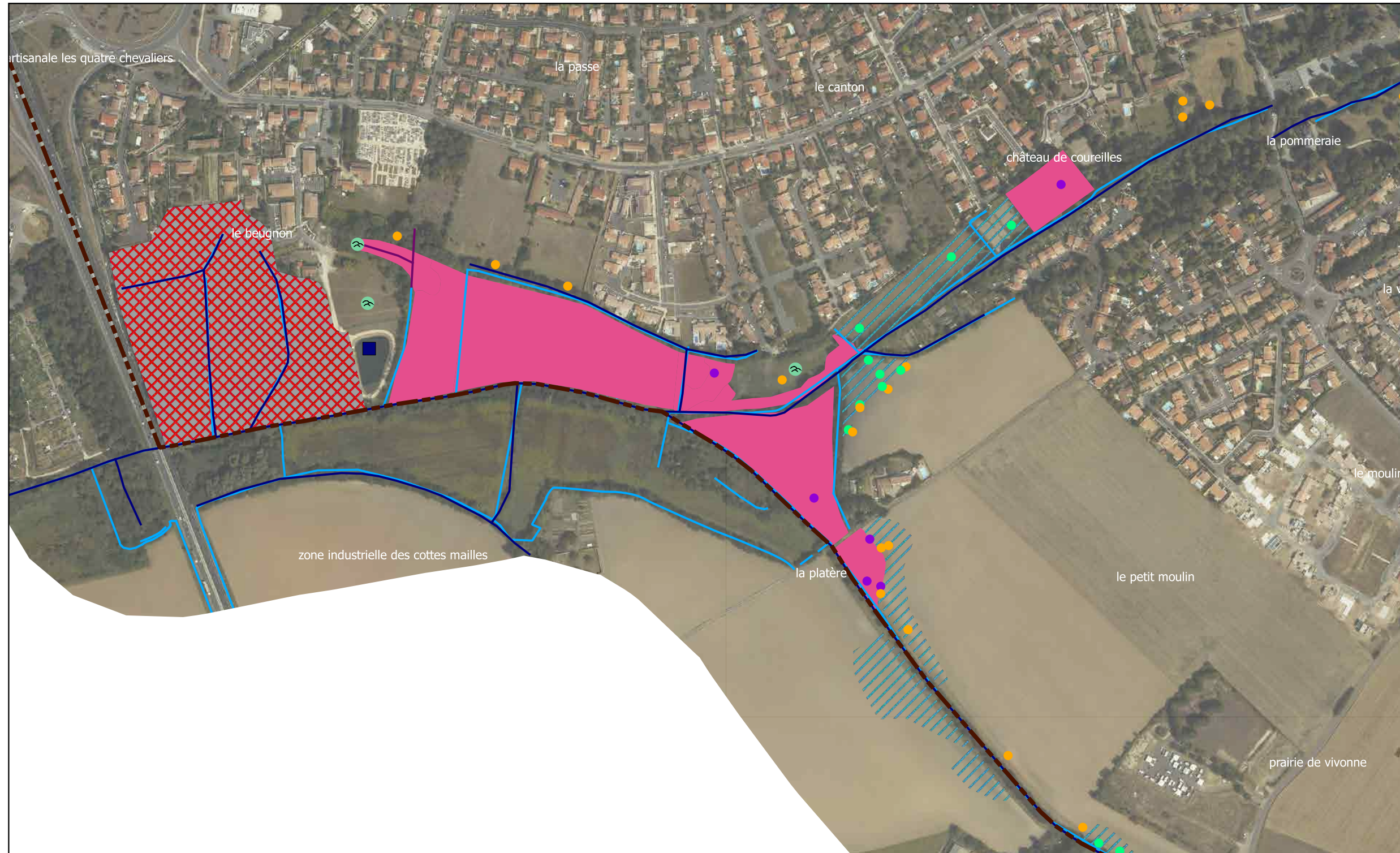
Repères

-  Réseau hydrographique (BD TOPO)
-  Réseau hydrographique (CDALR)
-  Réseau hydrographique (terrain)

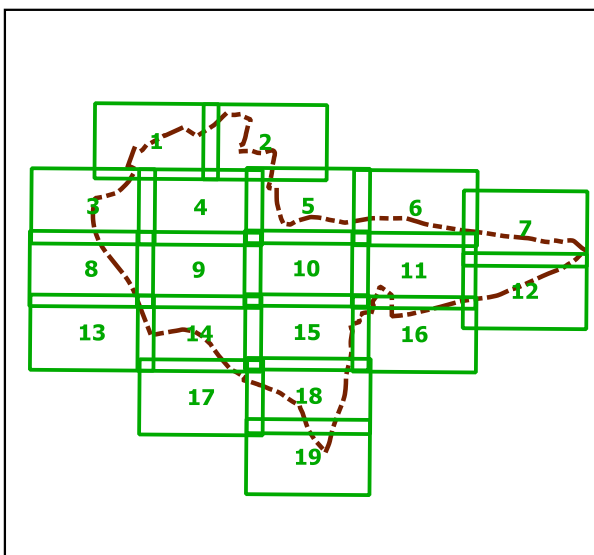
Zones humides et autres zones

-  Zone humide
-  Zone non humide inondable
-  Zone non prospectée
-  Limites communales

0 100 200 m



Commentaires :










Commune de Périgny




PLANCHE 14

Légende




Éléments ponctuels

-  Collecteur/Bassin d'orage
-  Fontaine et source aménagées
-  Remblai
-  Réservoir
-  Source
-  Zone humide aménagée
-  Captage eau potable





Sondages pédologiques

-  Hydromorphie significative en profondeur
-  Sondage caractéristique d'une zone humide
-  Aucun trait d'hydromorphie

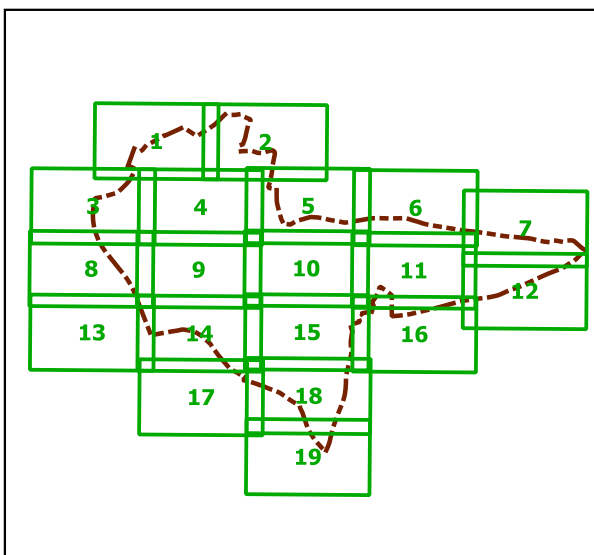
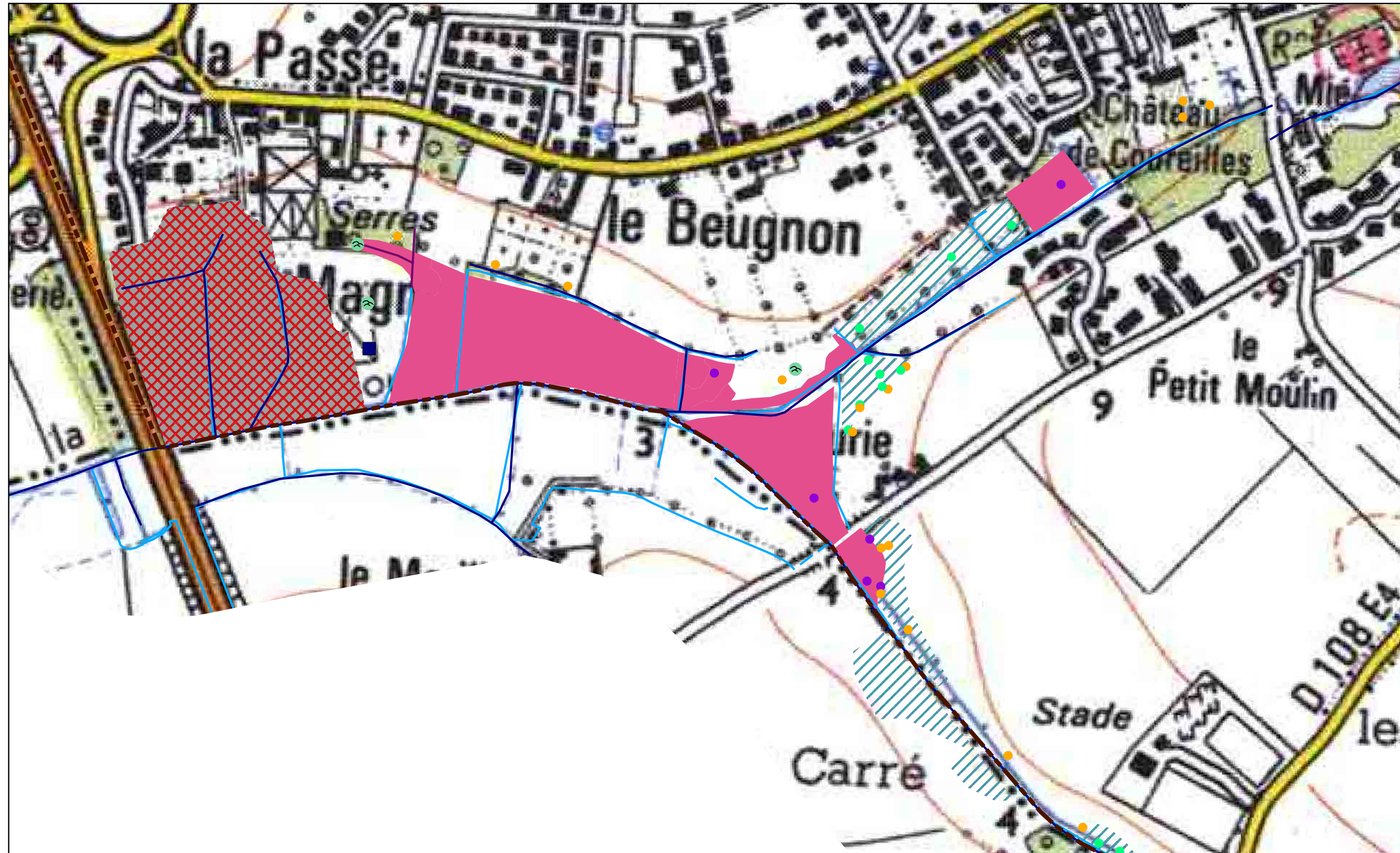
Repères

-  Réseau hydrographique (BD TOPO)
-  Réseau hydrographique (CDALR)
-  Réseau hydrographique (terrain)

Zones humides et autres zones

-  Zone humide
-  Zone non humide inondable
-  Zone non prospectée
-  Limites communales

0 100 200 m










Commentaires :

Commune de Périgny




PLANCHE 15

Légende




Eléments ponctuels

-  Collecteur/Bassin d'orage
-  Fontaine et source aménagées
-  Remblai
-  Réservoir
-  Source
-  Zone humide aménagée
-  Captage eau potable





Sondages pédologiques

-  Hydromorphie significative en profondeur
-  Sondage caractéristique d'une zone humide
-  Aucun trait d'hydromorphie

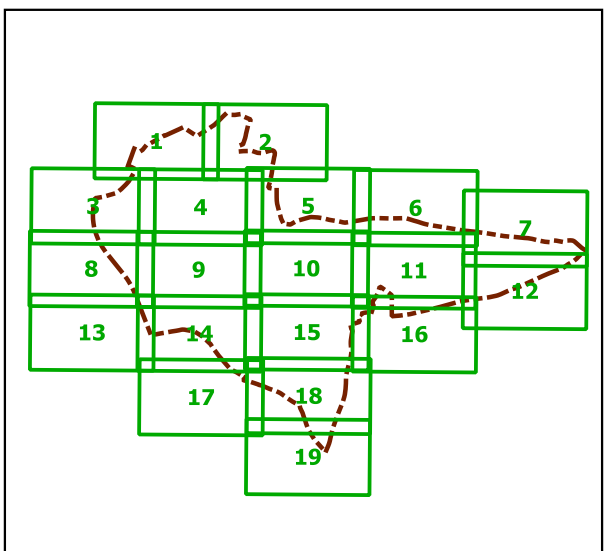
Repères

-  Réseau hydrographique (BD TOPO)
-  Réseau hydrographique (CDALR)
-  Réseau hydrographique (terrain)

Zones humides et autres zones

-  Zone humide
-  Zone non humide inondable
-  Zone non prospectée
-  Limites communales

0 100 200 m










Commentaires :

Commune de Périgny




PLANCHE 15

Légende




Éléments ponctuels

-  Collecteur/Bassin d'orage
-  Fontaine et source aménagées
-  Remblai
-  Réservoir
-  Source
-  Zone humide aménagée
-  Captage eau potable





Sondages pédologiques

-  Hydromorphie significative en profondeur
-  Sondage caractéristique d'une zone humide
-  Aucun trait d'hydromorphie

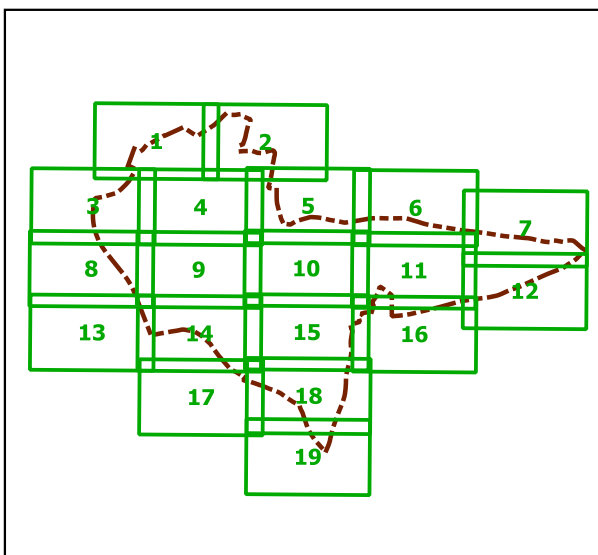
Repères

-  Réseau hydrographique (BD TOPO)
-  Réseau hydrographique (CDALR)
-  Réseau hydrographique (terrain)

Zones humides et autres zones

-  Zone humide
-  Zone non humide inondable
-  Zone non prospectée
-  Limites communales

0 100 200 m










Commentaires :

Commune de Périgny




PLANCHE 16

Légende




Eléments ponctuels

-  Collecteur/Bassin d'orage
-  Fontaine et source aménagées
-  Remblai
-  Réservoir
-  Source
-  Zone humide aménagée
-  Captage eau potable





Sondages pédologiques

-  Hydromorphie significative en profondeur
-  Sondage caractéristique d'une zone humide
-  Aucun trait d'hydromorphie

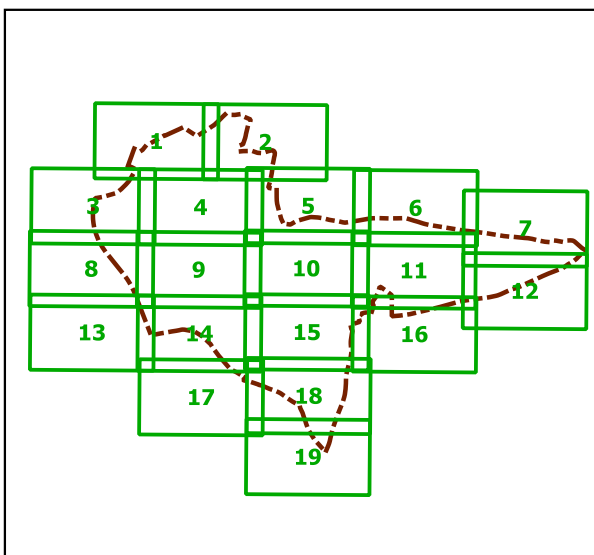
Repères

-  Réseau hydrographique (BD TOPO)
-  Réseau hydrographique (CDALR)
-  Réseau hydrographique (terrain)

Zones humides et autres zones

-  Zone humide
-  Zone non humide inondable
-  Zone non prospectée
-  Limites communales

0 100 200 m










Commentaires :

Commune de Périgny




PLANCHE 16

Légende




Eléments ponctuels

-  Collecteur/Bassin d'orage
-  Fontaine et source aménagées
-  Remblai
-  Réservoir
-  Source
-  Zone humide aménagée
-  Captage eau potable





Sondages pédologiques

-  Hydromorphie significative en profondeur
-  Sondage caractéristique d'une zone humide
-  Aucun trait d'hydromorphie

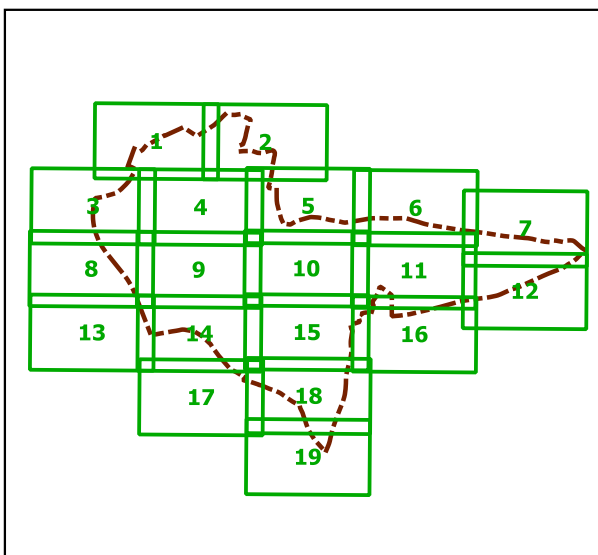
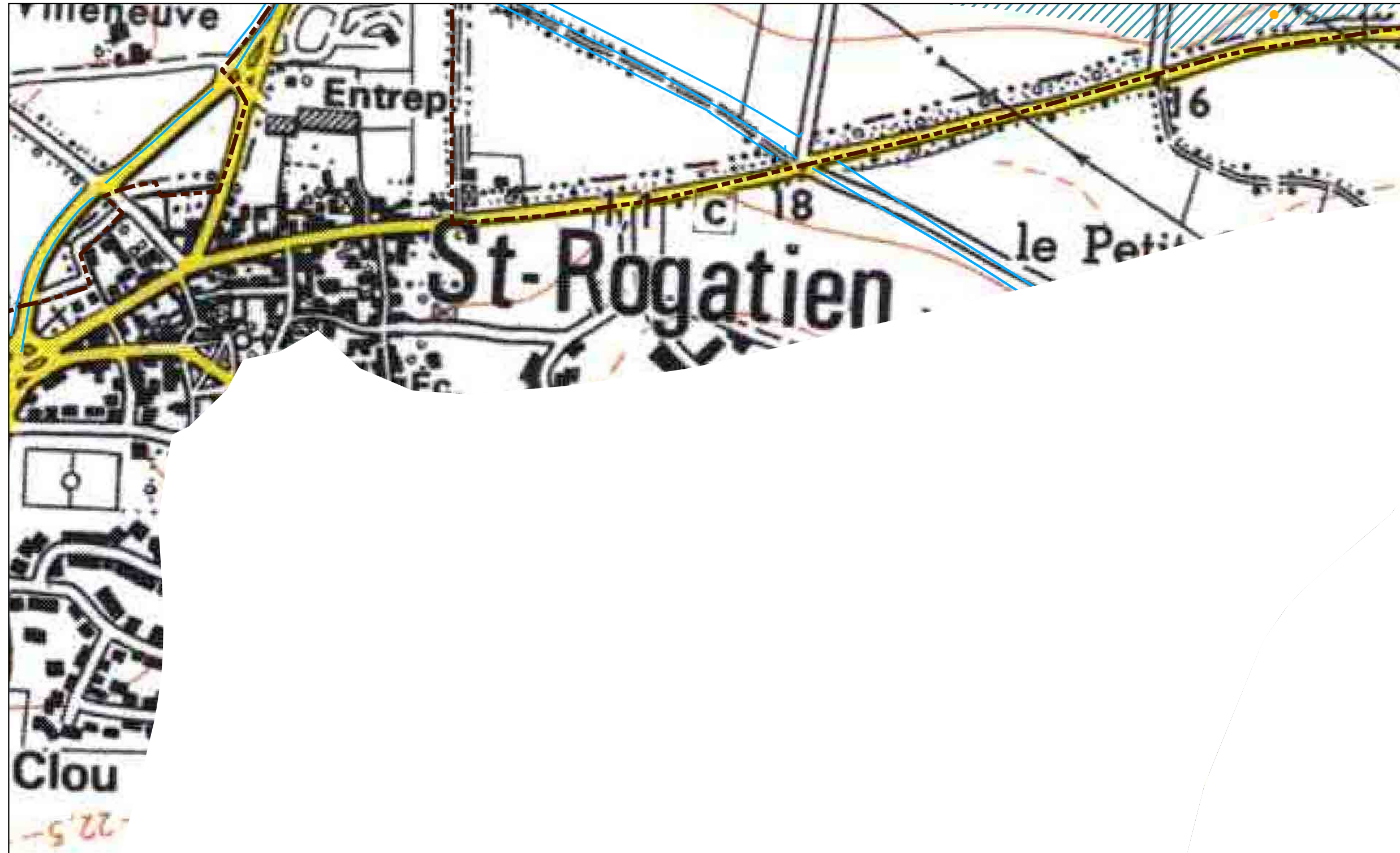
Repères

-  Réseau hydrographique (BD TOPO)
-  Réseau hydrographique (CDALR)
-  Réseau hydrographique (terrain)

Zones humides et autres zones

-  Zone humide
-  Zone non humide inondable
-  Zone non prospectée
-  Limites communales

0 100 200 m










Commentaires :

Commune de Périgny




PLANCHE 17

Légende




Eléments ponctuels

-  Collecteur/Bassin d'orage
-  Fontaine et source aménagées
-  Remblai
-  Réservoir
-  Source
-  Zone humide aménagée
-  Captage eau potable





Sondages pédologiques

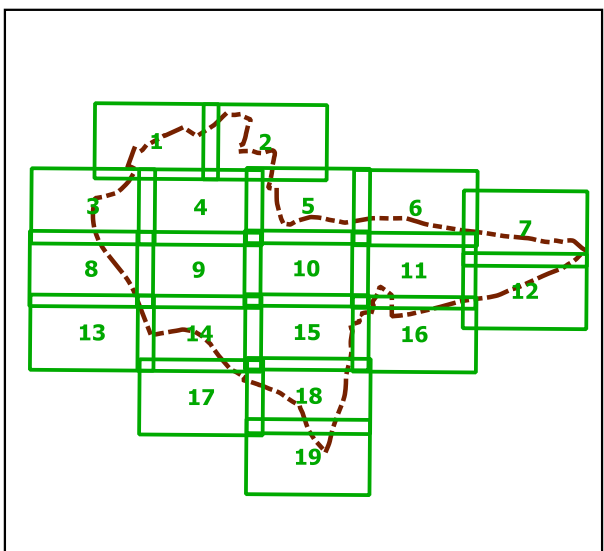
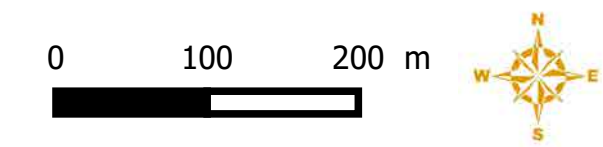
-  Hydromorphie significative en profondeur
-  Sondage caractéristique d'une zone humide
-  Aucun trait d'hydromorphie

Repères

-  Réseau hydrographique (BD TOPO)
-  Réseau hydrographique (CDALR)
-  Réseau hydrographique (terrain)

Zones humides et autres zones

-  Zone humide
-  Zone non humide inondable
-  Zone non prospectée
-  Limites communales










Commentaires :

Commune de Périgny




PLANCHE 17

Légende




Éléments ponctuels

-  Collecteur/Bassin d'orage
-  Fontaine et source aménagées
-  Remblai
-  Réservoir
-  Source
-  Zone humide aménagée
-  Captage eau potable





Sondages pédologiques

-  Hydromorphie significative en profondeur
-  Sondage caractéristique d'une zone humide
-  Aucun trait d'hydromorphie

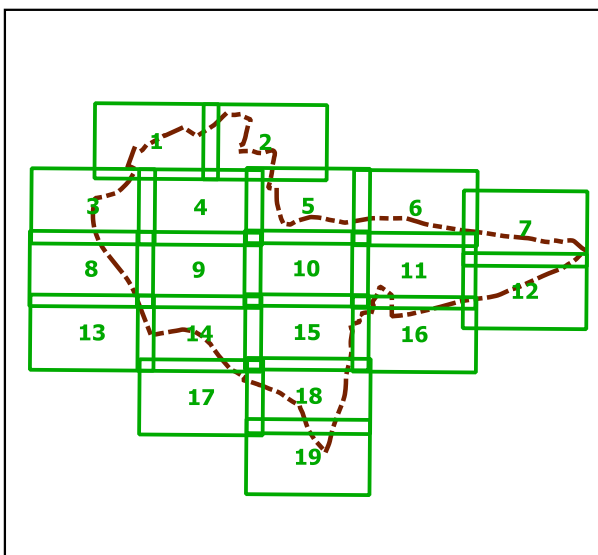
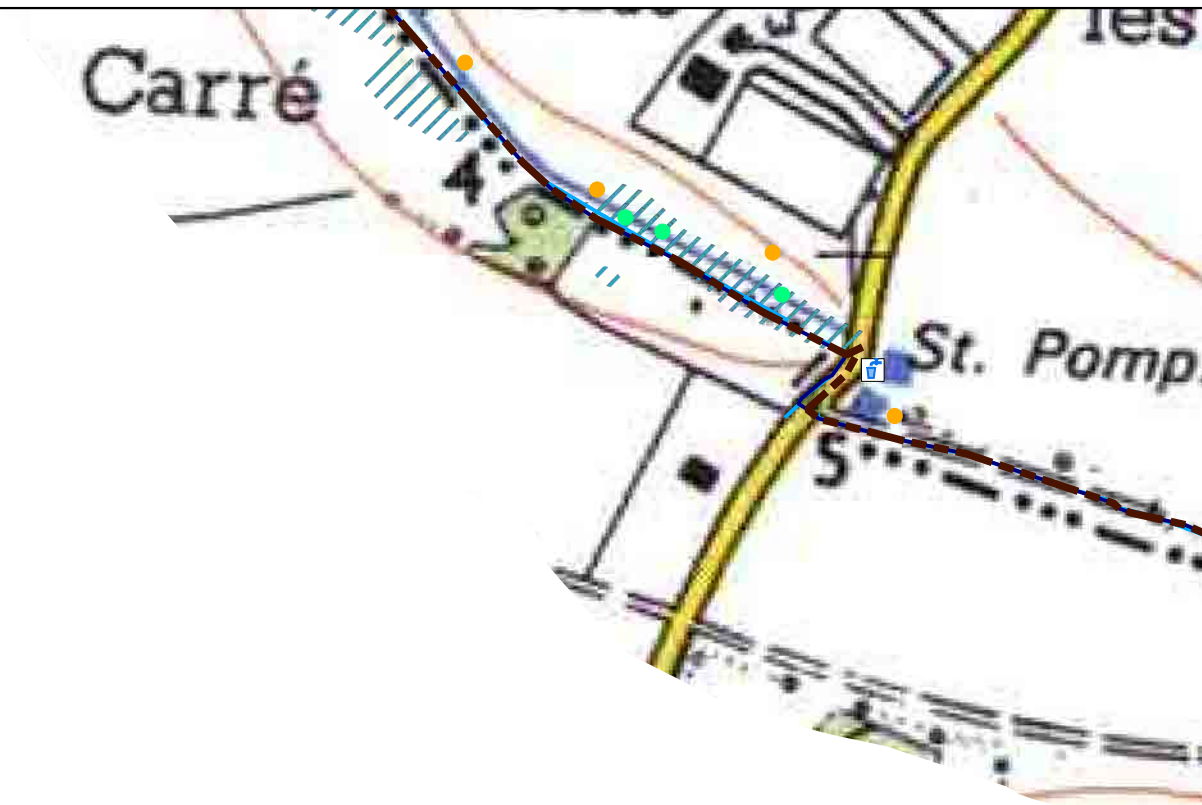
Repères

-  Réseau hydrographique (BD TOPO)
-  Réseau hydrographique (CDALR)
-  Réseau hydrographique (terrain)

Zones humides et autres zones

-  Zone humide
-  Zone non humide inondable
-  Zone non prospectée
-  Limites communales

0 100 200 m










Commentaires :

Commune de Périgny




PLANCHE 18

Légende




Eléments ponctuels

-  Collecteur/Bassin d'orage
-  Fontaine et source aménagées
-  Remblai
-  Réservoir
-  Source
-  Zone humide aménagée
-  Captage eau potable





Sondages pédologiques

-  Hydromorphie significative en profondeur
-  Sondage caractéristique d'une zone humide
-  Aucun trait d'hydromorphie

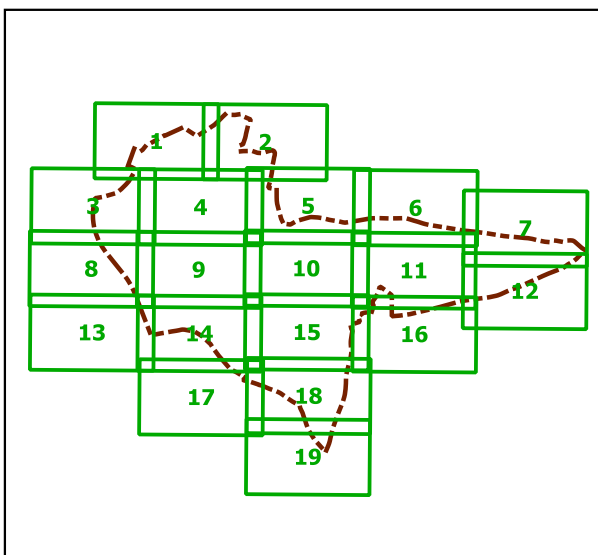
Repères

-  Réseau hydrographique (BD TOPO)
-  Réseau hydrographique (CDALR)
-  Réseau hydrographique (terrain)

Zones humides et autres zones

-  Zone humide
-  Zone non humide inondable
-  Zone non prospectée
-  Limites communales

0 100 200 m










Commentaires :

Commune de Périgny




PLANCHE 18

Légende




Eléments ponctuels

-  Collecteur/Bassin d'orage
-  Fontaine et source aménagées
-  Remblai
-  Réservoir
-  Source
-  Zone humide aménagée
-  Captage eau potable





Sondages pédologiques

-  Hydromorphie significative en profondeur
-  Sondage caractéristique d'une zone humide
-  Aucun trait d'hydromorphie

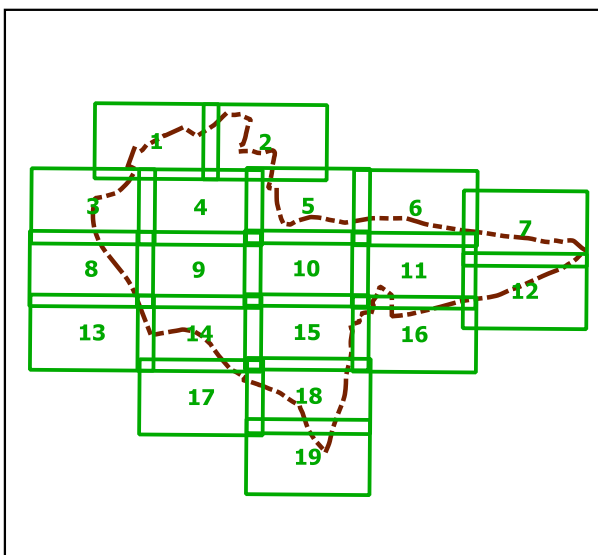
Repères

-  Réseau hydrographique (BD TOPO)
-  Réseau hydrographique (CDALR)
-  Réseau hydrographique (terrain)

Zones humides et autres zones

-  Zone humide
-  Zone non humide inondable
-  Zone non prospectée
-  Limites communales

0 100 200 m










Commentaires :

Commune de Périgny




PLANCHE 19

Légende




Éléments ponctuels

-  Collecteur/Bassin d'orage
-  Fontaine et source aménagées
-  Remblai
-  Réservoir
-  Source
-  Zone humide aménagée
-  Captage eau potable





Sondages pédologiques

-  Hydromorphie significative en profondeur
-  Sondage caractéristique d'une zone humide
-  Aucun trait d'hydromorphie

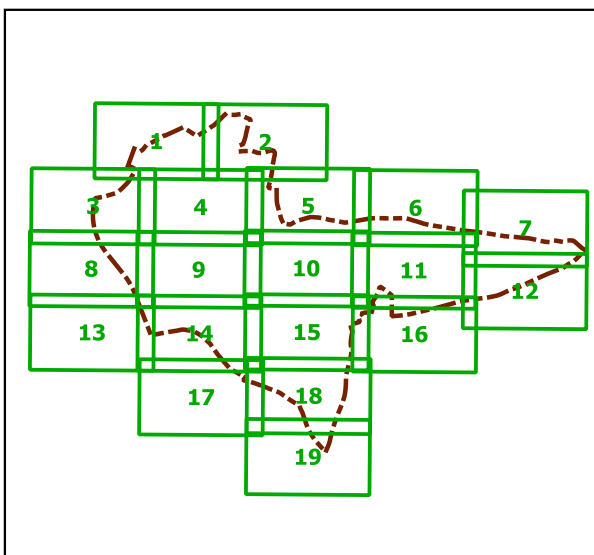
Repères

-  Réseau hydrographique (BD TOPO)
-  Réseau hydrographique (CDALR)
-  Réseau hydrographique (terrain)

Zones humides et autres zones

-  Zone humide
-  Zone non humide inondable
-  Zone non prospectée
-  Limites communales

0 100 200 m










Commentaires :

Commune de Périgny




PLANCHE 19

Légende




Eléments ponctuels

-  Collecteur/Bassin d'orage
-  Fontaine et source aménagées
-  Remblai
-  Réservoir
-  Source
-  Zone humide aménagée
-  Captage eau potable





Sondages pédologiques

-  Hydromorphie significative en profondeur
-  Sondage caractéristique d'une zone humide
-  Aucun trait d'hydromorphie

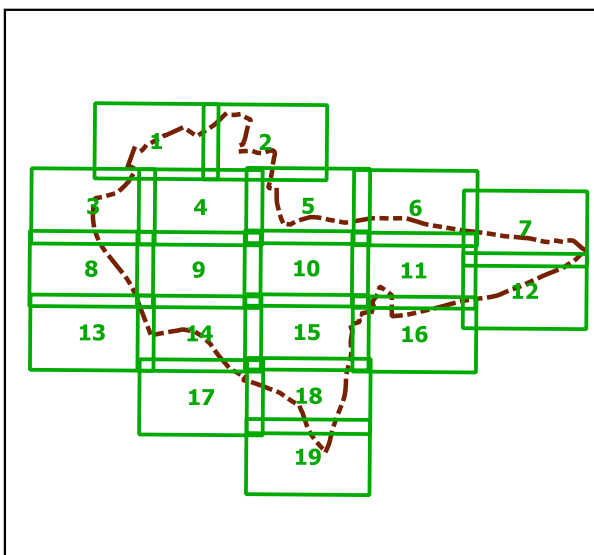
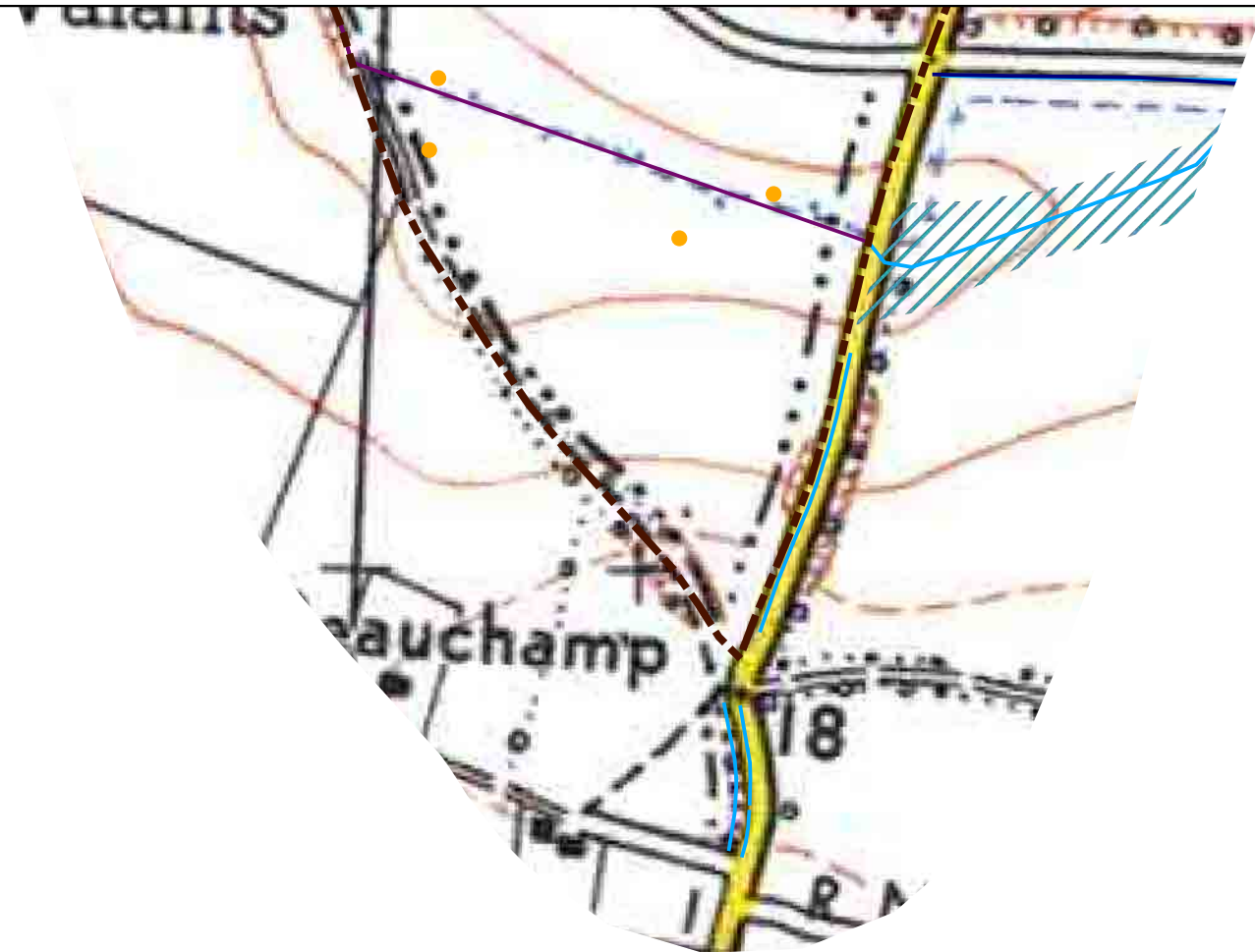
Repères

-  Réseau hydrographique (BD TOPO)
-  Réseau hydrographique (CDALR)
-  Réseau hydrographique (terrain)

Zones humides et autres zones

-  Zone humide
-  Zone non humide inondable
-  Zone non prospectée
-  Limites communales

0 100 200 m



Commentaires :