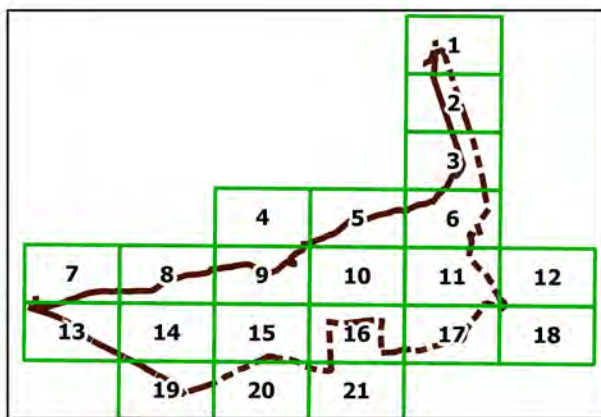
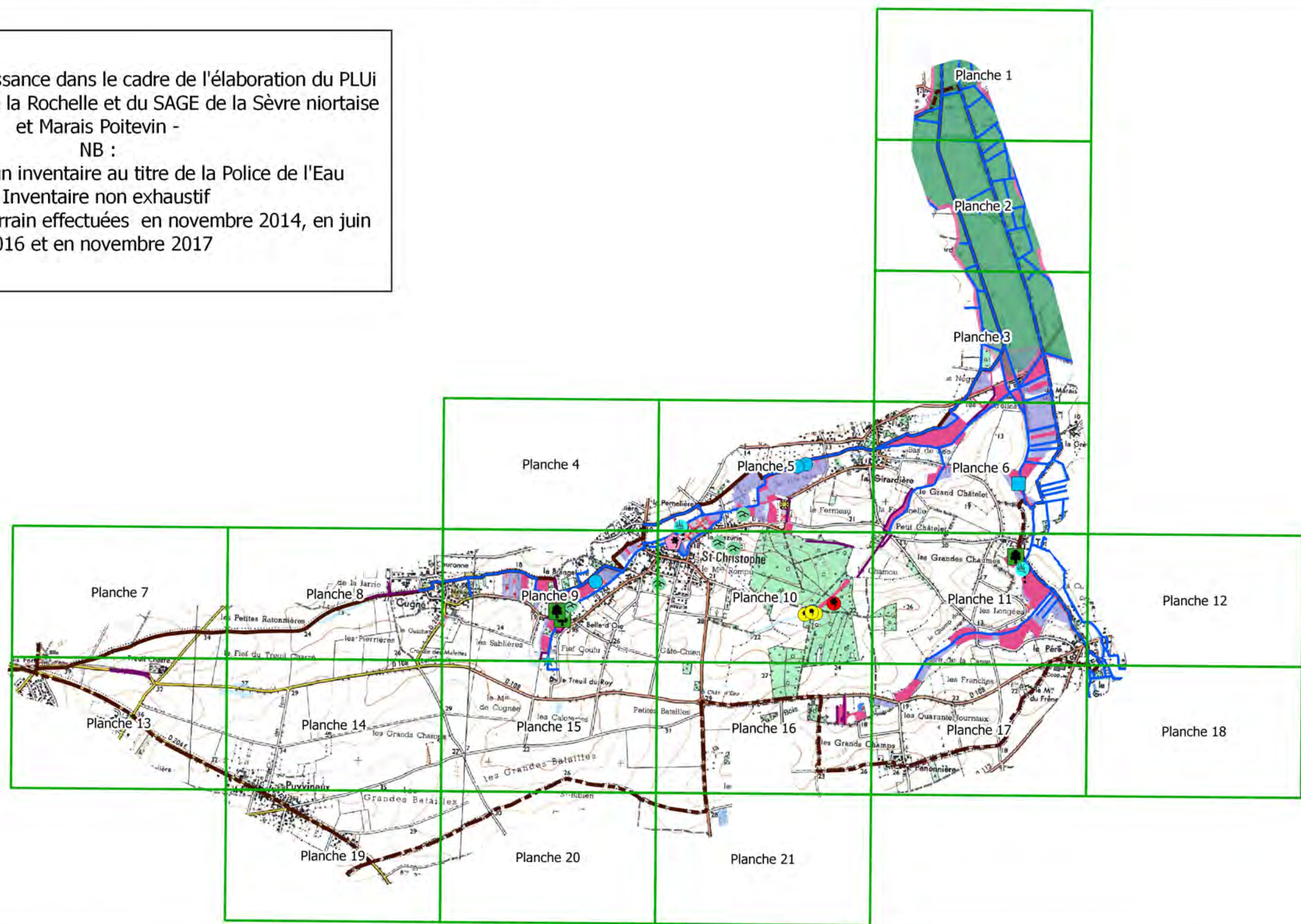


Inventaire de connaissance dans le cadre de l'élaboration du PLUi de l'agglomération de la Rochelle et du SAGE de la Sèvre niortaise et Marais Poitevin -
NB :
* Ceci n'est pas un inventaire au titre de la Police de l'Eau
* Inventaire non exhaustif
* Prospections de terrain effectuées en novembre 2014, en juin 2016 et en novembre 2017




- Observations complémentaires**
- Espèce protégée
 - Espèce remarquable
 - Espèce végétale envahissante
 - Frênes têtards
 - Mare

- Remblai
- Réservoir
- Source
- Zone humide < 25m²
- Zone humide aménagée
- Station d'épuration

- Zones humides**
- Zones humides
- Zones non humides d'intérêt**
- Plans d'eau et mares
 - Zone non humide à sol hydromorphe
 - Zone non humide inondable
 - Zone non humide à sol hydromorphe et inondable
 - Zones non prospectées

- Réseau hydrographique**
- Réseau hydrographique (BD TOPO)
 - Réseau hydrographique (CDALR)
 - Réseau hydrographique complémentaire (terrain)
- Repères**
- Périmètres de marais gérés par des syndicats
 - Limites communales

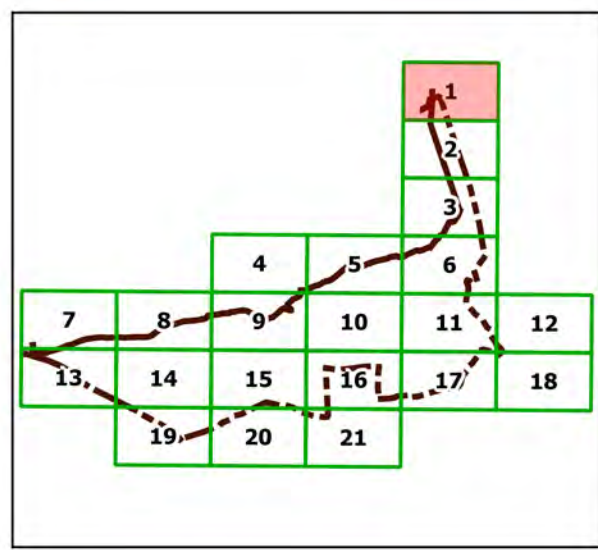
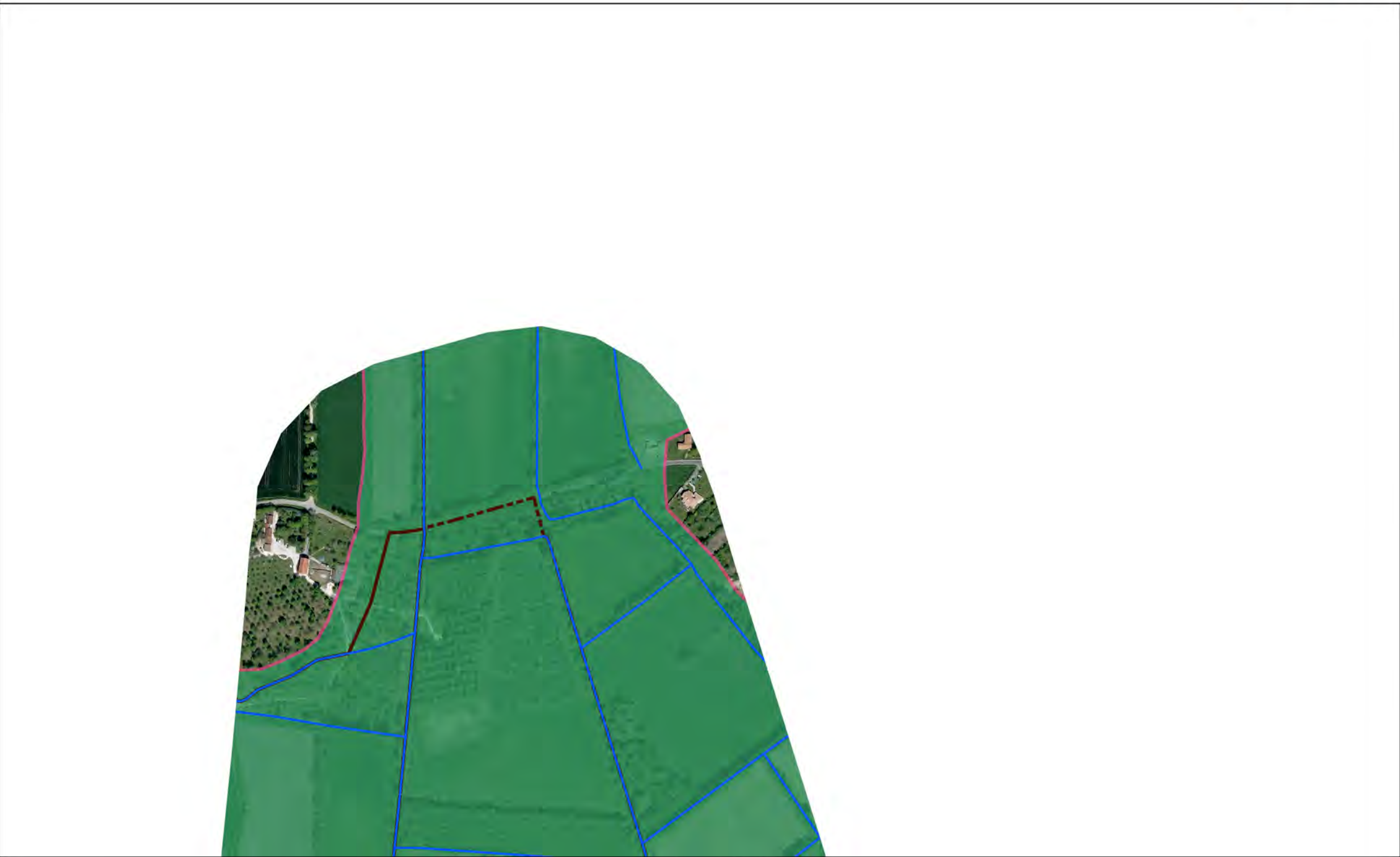


Commune de Saint-Christophe

PLANCHE 1

Légende

- Observations complémentaires**
- Espèce protégée
 - Espèce remarquable
 - Espèce végétale envahissante
 - Frênes têtards
 - Mare
 - Remblai
 - Réservoir
 - Source
 - Zone humide < 25m²
 - Zone humide aménagée
 - Station d'épuration
- Sondages pédologiques**
- Sondage caractéristique de zone humide
 - Hydromorphie significative en profondeur
 - Aucun trait d'hydromorphie
- Zones humides**
- Zones humides
- Zones non humides d'intérêt**
- Plans d'eau et mares
 - Zone non humide à sol hydromorphe
 - Zone non humide inondable
 - Zone non humide à sol hydromorphe et inondable
 - Zones non prospectées
- Réseau hydrographique**
- Réseau hydrographique (BD TOPO)
 - Réseau hydrographique (CDALR)
 - Réseau hydrographique complémentaire (terrain)
- Repères**
- Limite des périmètres de syndicat de marais
 - Limites communales



Inventaire de connaissance dans le cadre de l'élaboration du PLUi de l'agglomération de la Rochelle et du SAGE de la Sèvre niortaise et Marais Poitevin -

NB :

- * Ceci n'est pas un inventaire au titre de la Police de l'Eau
- * Inventaire non exhaustif
- * Prospections de terrain effectuées en novembre 2014, en juin 2016 et en novembre 2017

Commentaires :

Sources : ©IGN BD TOPO® (2010), BD ORTHO® (2014) - Données : CDA LR, IIBSN, Groupe d'acteurs locaux, BIOTOPE – Cartographie : Biotope, 2017.

Commune de Saint-Christophe




PLANCHE 1

Légende


Observations complémentaires

-  Espèce protégée
-  Espèce remarquable
-  Espèce végétale envahissante
-  Frênes têtards
-  Mare
-  Remblai
-  Réservoir
-  Source
-  Zone humide < 25m²
-  Zone humide aménagée
-  Station d'épuration






Sondages pédologiques

-  Sondage caractéristique de zone humide
-  Hydromorphie significative en profondeur
-  Aucun trait d'hydromorphie




Zones humides

-  Zones humides

Zones non humides d'intérêt

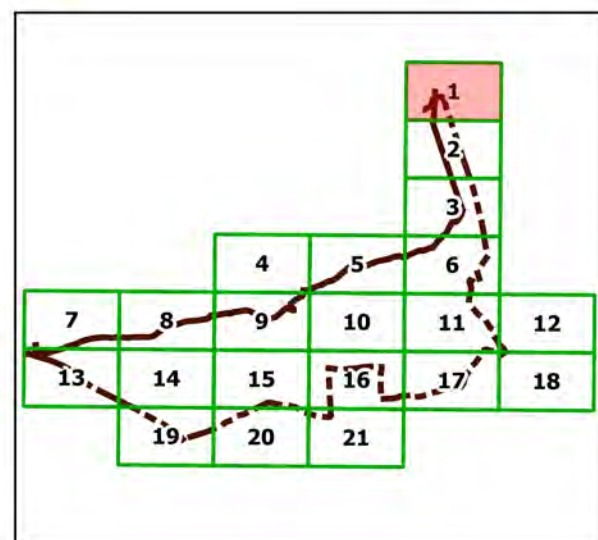
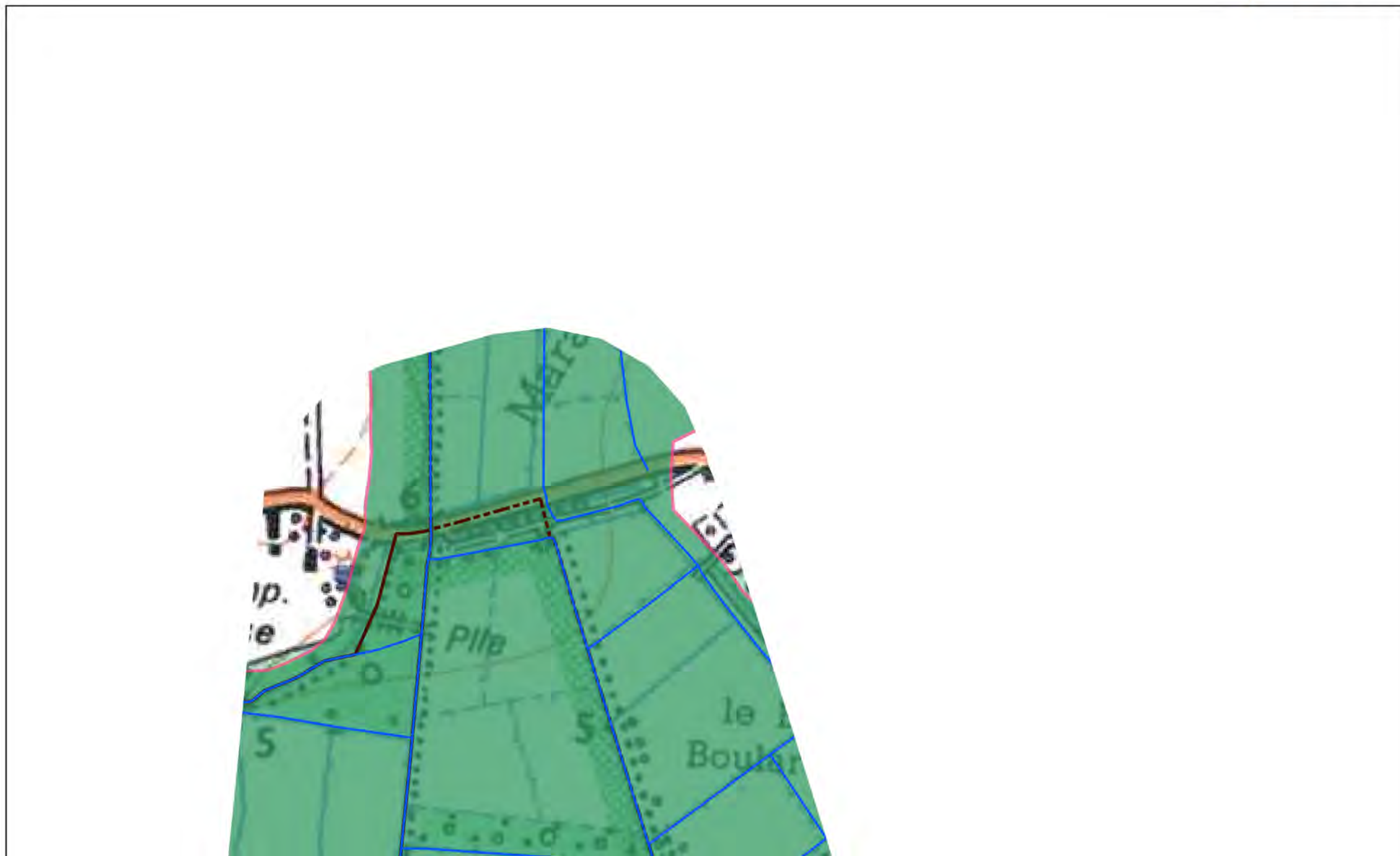

-  Plans d'eau et mares
-  Zone non humide à sol hydromorphe
-  Zone non humide inondable
-  Zone non humide à sol hydromorphe et inondable
-  Zones non prospectées

Réseau hydrographique

-  Réseau hydrographique (BD TOPO)
-  Réseau hydrographique (CDALR)
-  Réseau hydrographique complémentaire (terrain)

Repères

-  Limite des périmètres de syndicat de marais
-  Limites communales



Inventaire de connaissance dans le cadre de l'élaboration du PLUi de l'agglomération de la Rochelle et du SAGE de la Sèvre niortaise et Marais Poitevin -

NB :

- * Ceci n'est pas un inventaire au titre de la Police de l'Eau
- * Inventaire non exhaustif
- * Prospections de terrain effectuées en novembre 2014, en juin 2016 et en novembre 2017

Commentaires :

Commune de Saint-Christophe

PLANCHE 2

Légende

Observations complémentaires

- Espèce protégée
- Espèce remarquable
- Espèce végétale envahissante
- Frênes têtards
- Mare
- Remblai
- Réservoir
- Source
- Zone humide < 25m²
- Zone humide aménagée
- Station d'épuration

Sondages pédologiques

- Sondage caractéristique de zone humide
- Hydromorphie significative en profondeur
- Aucun trait d'hydromorphie

Zones humides

- Zones humides

Zones non humides d'intérêt

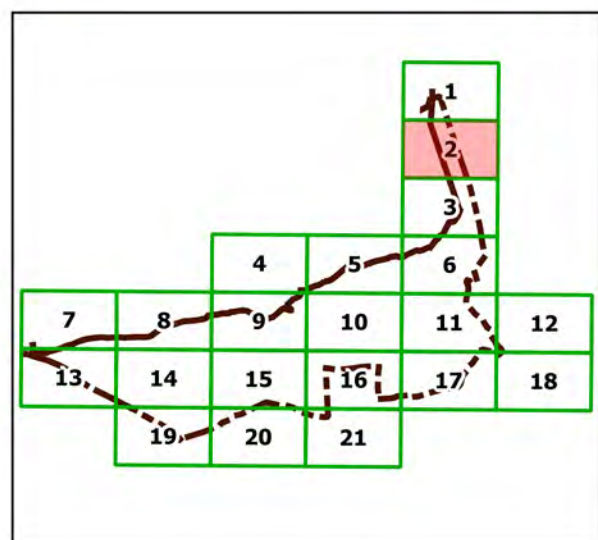


- Plans d'eau et mares
- Zone non humide à sol hydromorphe
- Zone non humide inondable
- Zone non humide à sol hydromorphe et inondable
- Zones non prospectées

Réseau hydrographique

- Réseau hydrographique (BD TOPO)
- Réseau hydrographique (CDALR)
- Réseau hydrographique complémentaire (terrain)

Repères

- Limite des périmètres de syndicat de marais
- Limites communales



Inventaire de connaissance dans le cadre de l'élaboration du PLUi de l'agglomération de la Rochelle et du SAGE de la Sèvre niortaise et Marais Poitevin -

NB :
 * Ceci n'est pas un inventaire au titre de la Police de l'Eau
 * Inventaire non exhaustif
 * Prospections de terrain effectuées en novembre 2014, en juin 2016 et en novembre 2017

Commentaires :

Commune de Saint-Christophe

PLANCHE 2

Légende

Observations complémentaires

- Espèce protégée
- Espèce remarquable
- Espèce végétale envahissante
- Frênes têtards
- Mare
- Remblai
- Réservoir
- Source
- Zone humide < 25m²
- Zone humide aménagée
- Station d'épuration

Sondages pédologiques

- Sondage caractéristique de zone humide
- Hydromorphie significative en profondeur
- Aucun trait d'hydromorphie

Zones humides

- Zones humides

Zones non humides d'intérêt

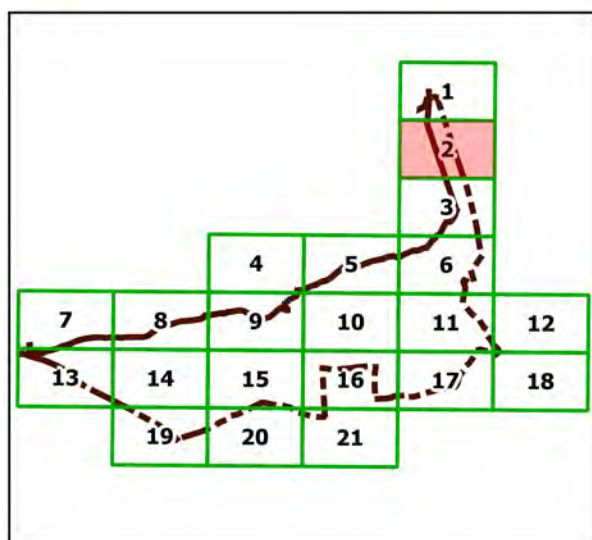

- Plans d'eau et mares
- Zone non humide à sol hydromorphe
- Zone non humide inondable
- Zone non humide à sol hydromorphe et inondable
- Zones non prospectées

Réseau hydrographique

- Réseau hydrographique (BD TOPO)
- Réseau hydrographique (CDALR)
- Réseau hydrographique complémentaire (terrain)

Repères

- Limite des périmètres de syndicat de marais
- Limites communales



Inventaire de connaissance dans le cadre de l'élaboration du PLUi de l'agglomération de la Rochelle et du SAGE de la Sèvre niortaise et Marais Poitevin -

NB :

- * Ceci n'est pas un inventaire au titre de la Police de l'Eau
- * Inventaire non exhaustif
- * Prospections de terrain effectuées en novembre 2014, en juin 2016 et en novembre 2017

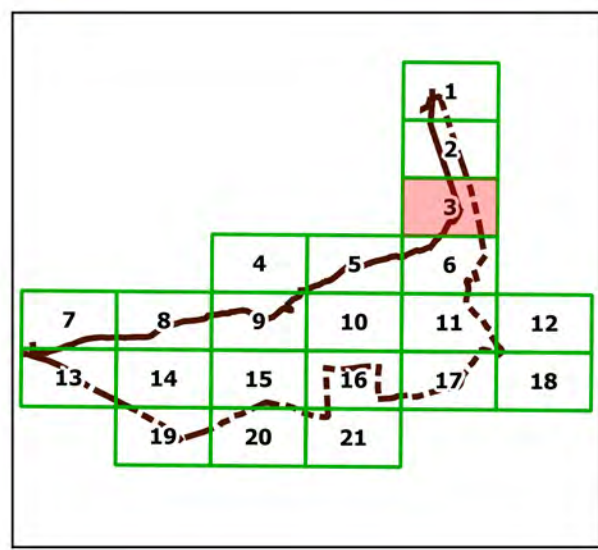
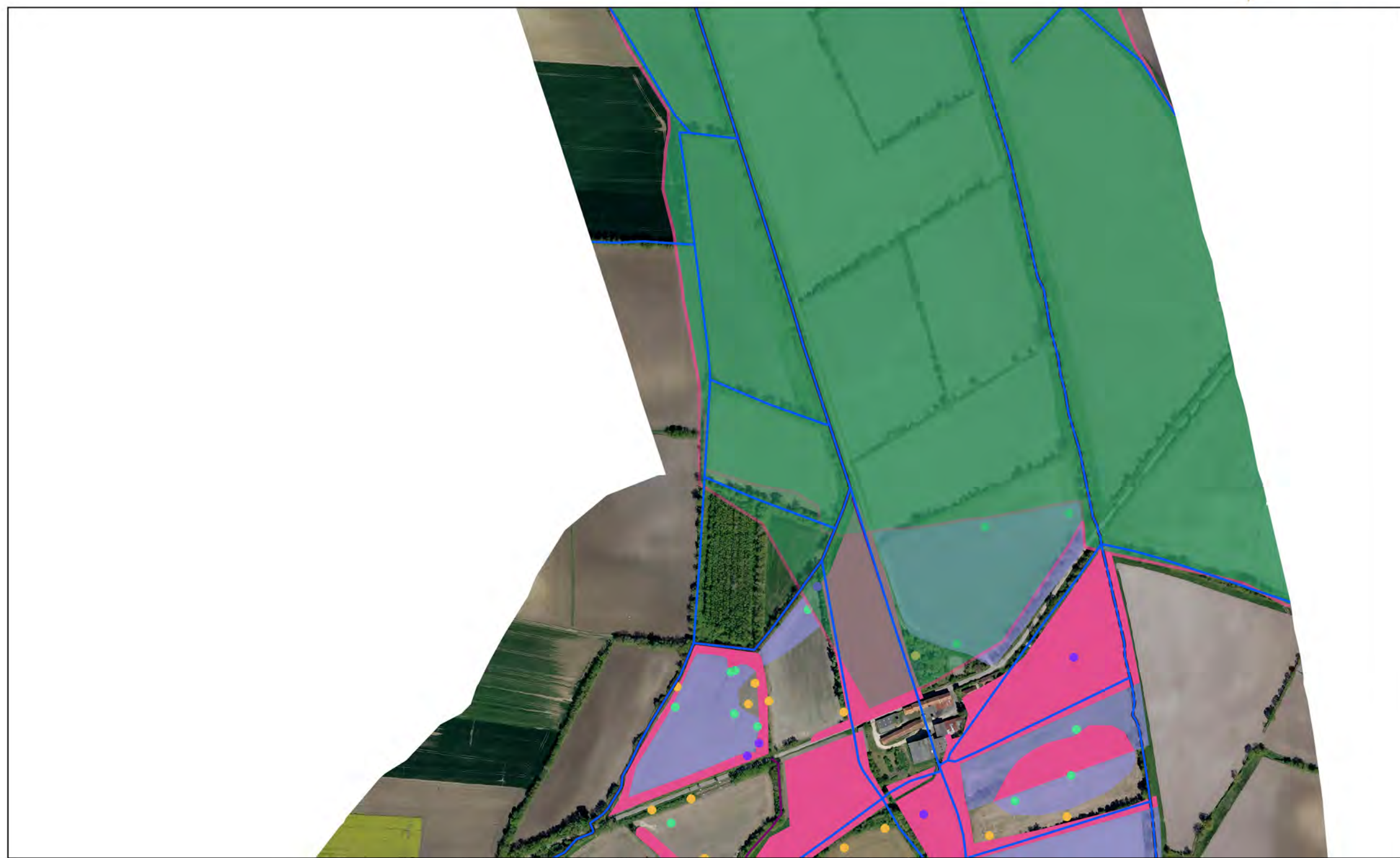
Commentaires :

Commune de Saint-Christophe

PLANCHE 3

Légende

- Observations complémentaires**
- Espèce protégée
 - Espèce remarquable
 - Espèce végétale envahissante
 - Frênes têtards
 - Mare
 - Remblai
 - Réservoir
 - ★ Source
 - Zone humide < 25m²
 - Zone humide aménagée
 - Station d'épuration
- Sondages pédologiques**
- Sondage caractéristique de zone humide
 - Hydromorphie significative en profondeur
 - Aucun trait d'hydromorphie
- Zones humides**
- Zones humides
- Zones non humides d'intérêt**
- Plans d'eau et mares
 - Zone non humide à sol hydromorphe
 - Zone non humide inondable
 - Zone non humide à sol hydromorphe et inondable
 - Zones non prospectées
- Réseau hydrographique**
- Réseau hydrographique (BD TOPO)
 - Réseau hydrographique (CDALR)
 - Réseau hydrographique complémentaire (terrain)
- Repères**
- Limite des périmètres de syndicat de marais
 - Limites communales



Inventaire de connaissance dans le cadre de l'élaboration du PLUi de l'agglomération de la Rochelle et du SAGE de la Sèvre niortaise et Marais Poitevin -

NB :

- * Ceci n'est pas un inventaire au titre de la Police de l'Eau
- * Inventaire non exhaustif
- * Prospections de terrain effectuées en novembre 2014, en juin 2016 et en novembre 2017

Commentaires :

Sources : ©IGN BD TOPO® (2010), BD ORTHO® (2014) - Données : CDA LR, IIBSN, Groupe d'acteurs locaux, BIOTOPE – Cartographie : Biotope, 2017.

Commune de Saint-Christophe




PLANCHE 3

Légende


Observations complémentaires

-  Espèce protégée
-  Espèce remarquable
-  Espèce végétale envahissante
-  Frênes têtards
-  Mare
-  Remblai
-  Réservoir
-  Source
-  Zone humide < 25m²
-  Zone humide aménagée
-  Station d'épuration






Sondages pédologiques

-  Sondage caractéristique de zone humide
-  Hydromorphie significative en profondeur
-  Aucun trait d'hydromorphie




Zones humides

-  Zones humides

Zones non humides d'intérêt

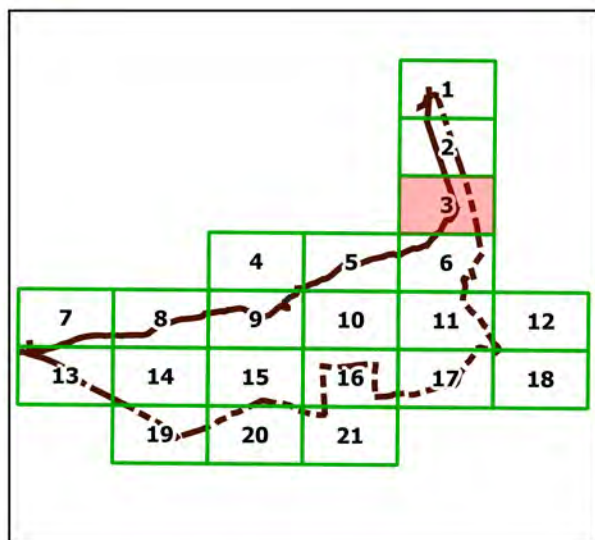
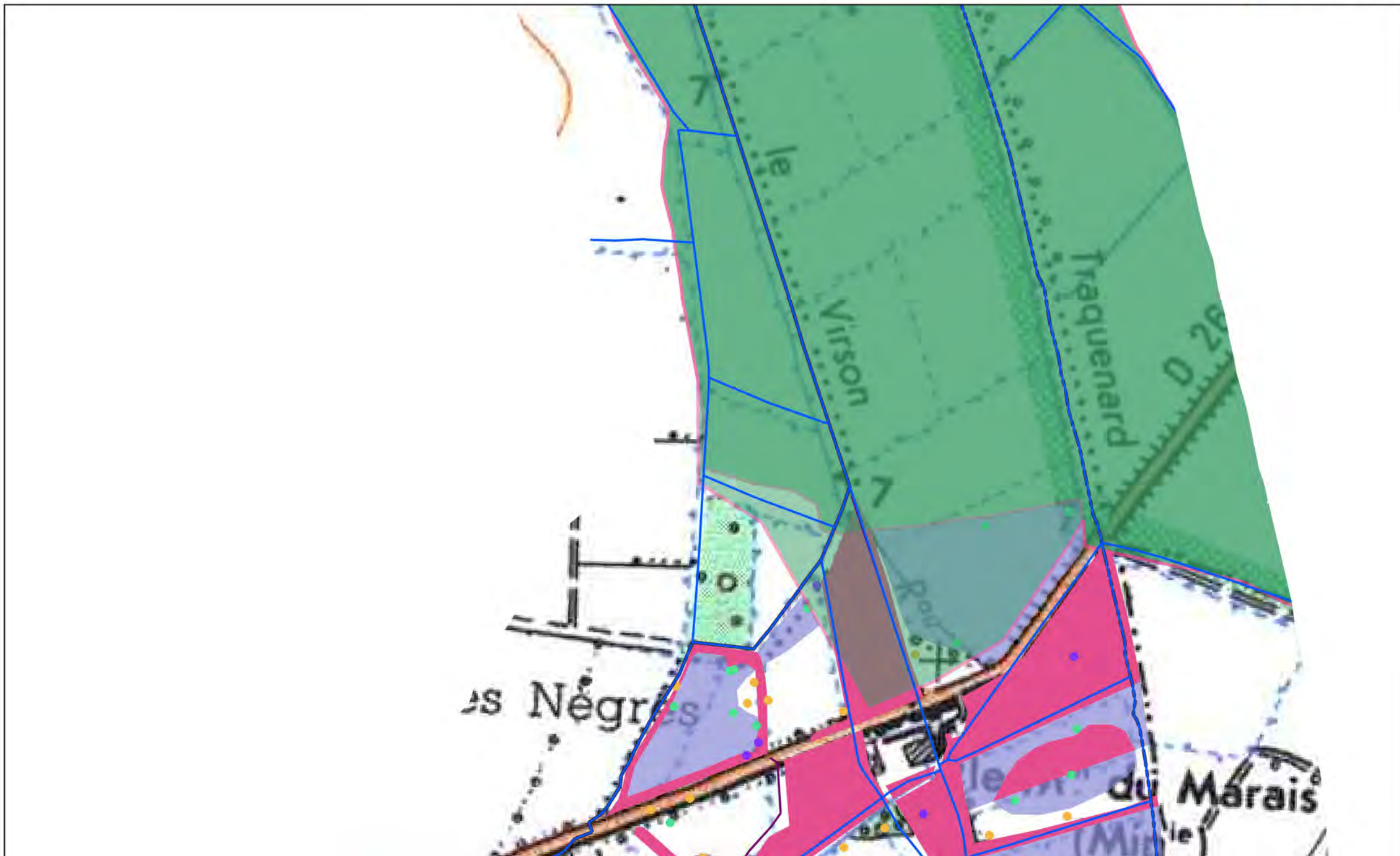

-  Plans d'eau et mares
-  Zone non humide à sol hydromorphe
-  Zone non humide inondable
-  Zone non humide à sol hydromorphe et inondable
-  Zones non prospectées

Réseau hydrographique

-  Réseau hydrographique (BD TOPO)
-  Réseau hydrographique (CDALR)
-  Réseau hydrographique complémentaire (terrain)

Repères

-  Limite des périmètres de syndicat de marais
-  Limites communales



Inventaire de connaissance dans le cadre de l'élaboration du PLUi de l'agglomération de la Rochelle et du SAGE de la Sèvre niortaise et Marais Poitevin -

NB :

- * Ceci n'est pas un inventaire au titre de la Police de l'Eau
- * Inventaire non exhaustif
- * Prospections de terrain effectuées en novembre 2014, en juin 2016 et en novembre 2017

Commentaires :

Commune de Saint-Christophe

PLANCHE 4

Légende

Observations complémentaires

- Espèce protégée
- Espèce remarquable
- Espèce végétale envahissante
- Frênes têtards
- Mare
- Remblai
- Réservoir
- Source
- Zone humide < 25m²
- Zone humide aménagée
- Station d'épuration

Sondages pédologiques

- Sondage caractéristique de zone humide
- Hydromorphie significative en profondeur
- Aucun trait d'hydromorphie

Zones humides

- Zones humides

Zones non humides d'intérêt

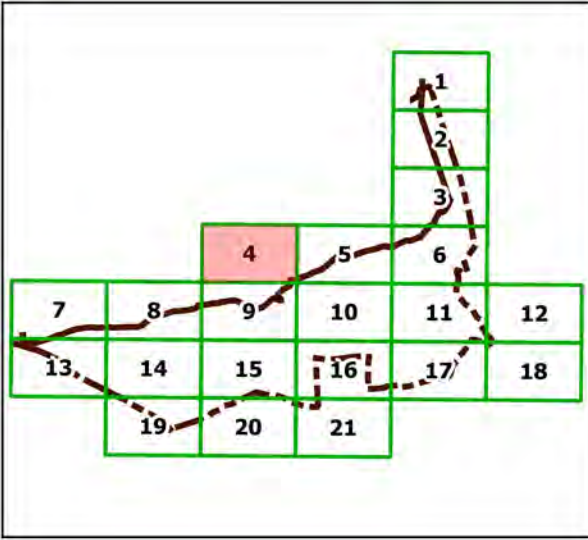


- Plans d'eau et mares
- Zone non humide à sol hydromorphe
- Zone non humide inondable
- Zone non humide à sol hydromorphe et inondable
- Zones non prospectées

Réseau hydrographique

- Réseau hydrographique (BD TOPO)
- Réseau hydrographique (CDALR)
- Réseau hydrographique complémentaire (terrain)

Repères

- Limite des périmètres de syndicat de marais
- Limites communales



Inventaire de connaissance dans le cadre de l'élaboration du PLU de l'agglomération de la Rochelle et du SAGE de la Sèvre niortaise et Marais Poitevin -
 NB :
 * Ceci n'est pas un inventaire au titre de la Police de l'Eau
 * Inventaire non exhaustif
 * Prospections de terrain effectuées en novembre 2014, en juin 2016 et en novembre 2017

Commentaires :

Commune de Saint-Christophe




PLANCHE 4

Légende


Observations complémentaires

-  Espèce protégée
-  Espèce remarquable
-  Espèce végétale envahissante
-  Frênes têtards
-  Mare
-  Remblai
-  Réservoir
-  Source
-  Zone humide < 25m²
-  Zone humide aménagée
-  Station d'épuration






Sondages pédologiques

-  Sondage caractéristique de zone humide
-  Hydromorphie significative en profondeur
-  Aucun trait d'hydromorphie




Zones humides

-  Zones humides

Zones non humides d'intérêt

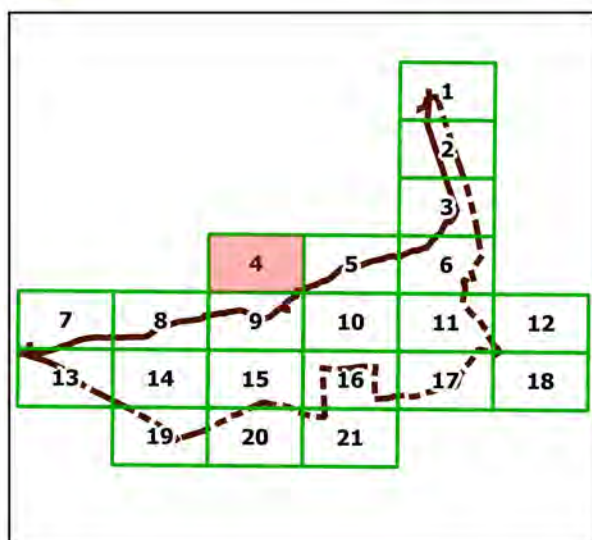

-  Plans d'eau et mares
-  Zone non humide à sol hydromorphe
-  Zone non humide inondable
-  Zone non humide à sol hydromorphe et inondable
-  Zones non prospectées

Réseau hydrographique

-  Réseau hydrographique (BD TOPO)
-  Réseau hydrographique (CDALR)
-  Réseau hydrographique complémentaire (terrain)

Repères

-  Limite des périmètres de syndicat de marais
-  Limites communales



Inventaire de connaissance dans le cadre de l'élaboration du PLUi de l'agglomération de la Rochelle et du SAGE de la Sèvre niortaise et Marais Poitevin -

NB :

- * Ceci n'est pas un inventaire au titre de la Police de l'Eau
- * Inventaire non exhaustif
- * Prospections de terrain effectuées en novembre 2014, en juin 2016 et en novembre 2017

Commentaires :

Commune de Saint-Christophe

PLANCHE 5

Légende

Observations complémentaires

- Espèce protégée
- Espèce remarquable
- Espèce végétale envahissante
- Frênes têtards
- Mare
- Remblai
- Réservoir
- Source
- Zone humide < 25m²
- Zone humide aménagée
- Station d'épuration

Sondages pédologiques

- Sondage caractéristique de zone humide
- Hydromorphie significative en profondeur
- Aucun trait d'hydromorphie

Zones humides

- Zones humides

Zones non humides d'intérêt

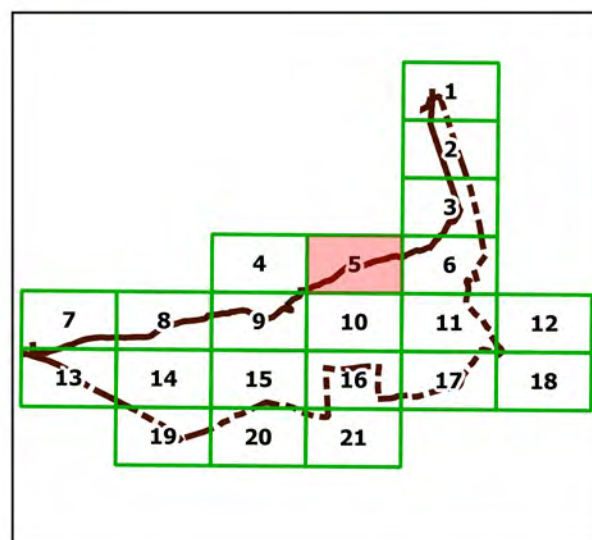

- Plans d'eau et mares
- Zone non humide à sol hydromorphe
- Zone non humide inondable
- Zone non humide à sol hydromorphe et inondable
- Zones non prospectées

Réseau hydrographique

- Réseau hydrographique (BD TOPO)
- Réseau hydrographique (CDALR)
- Réseau hydrographique complémentaire (terrain)

Repères

- Limite des périmètres de syndicat de marais
- Limites communales



Inventaire de connaissance dans le cadre de l'élaboration du PLUi de l'agglomération de la Rochelle et du SAGE de la Sèvre niortaise et Marais Poitevin -

NB :

- * Ceci n'est pas un inventaire au titre de la Police de l'Eau
- * Inventaire non exhaustif
- * Prospections de terrain effectuées en novembre 2014, en juin 2016 et en novembre 2017

Commentaires :

Commune de Saint-Christophe

PLANCHE 5

Légende

Observations complémentaires

- Espèce protégée
- Espèce remarquable
- Espèce végétale envahissante
- Frênes têtards
- Mare
- Remblai
- Réservoir
- Source
- Zone humide < 25m²
- Zone humide aménagée
- Station d'épuration

Sondages pédologiques

- Sondage caractéristique de zone humide
- Hydromorphie significative en profondeur
- Aucun trait d'hydromorphie

Zones humides

- Zones humides

Zones non humides d'intérêt

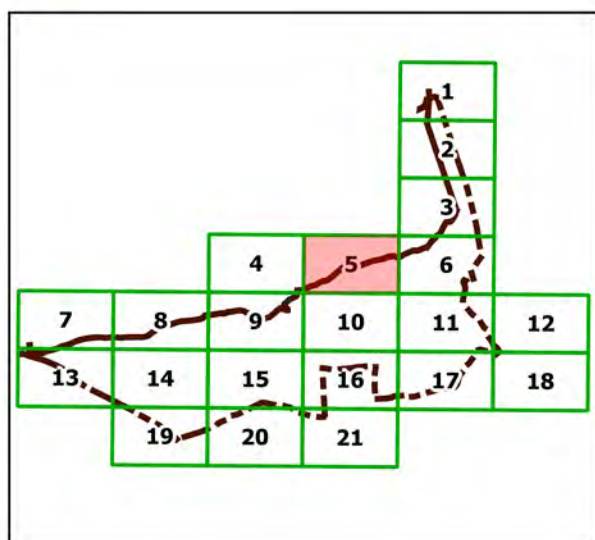
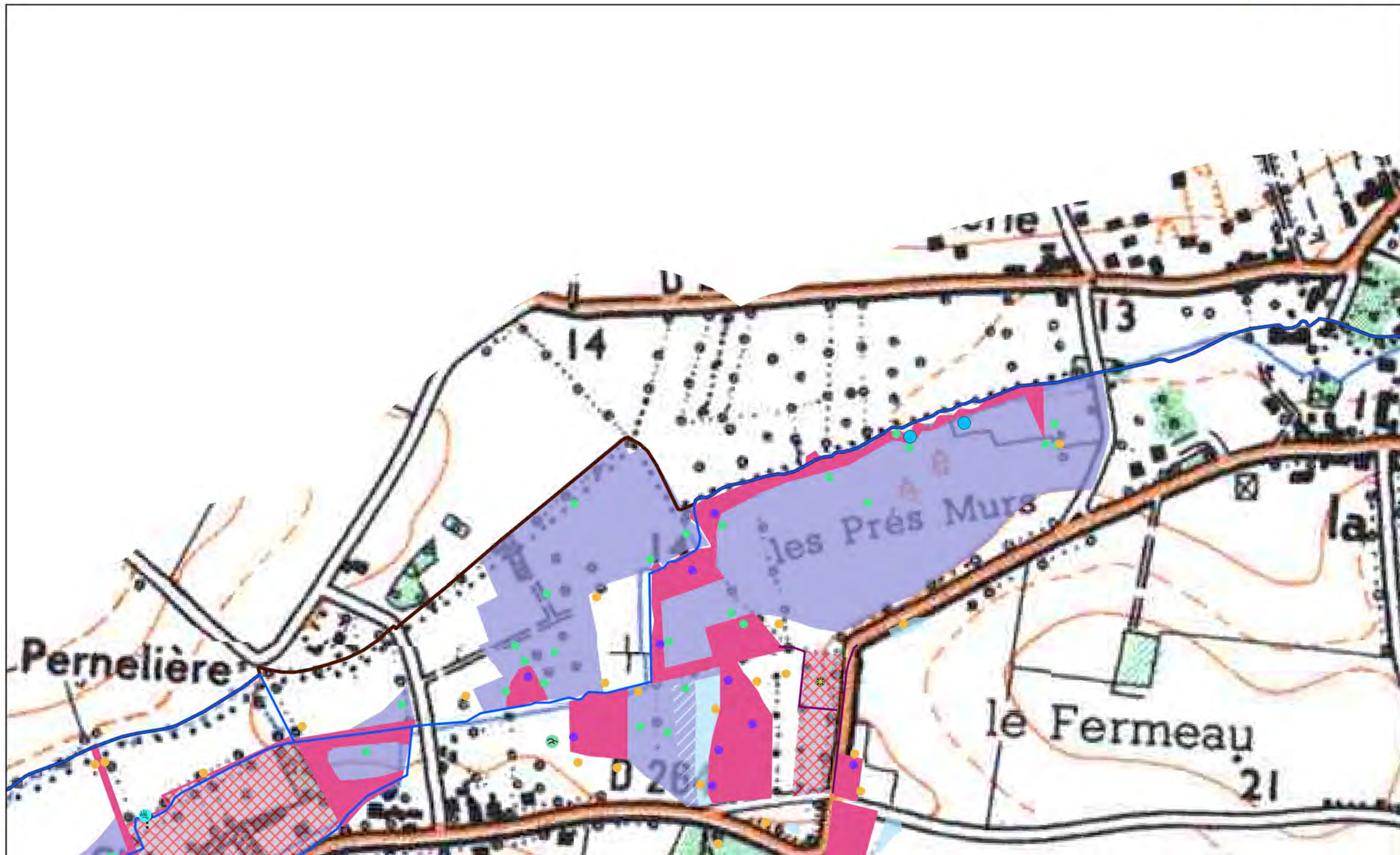

- Plans d'eau et mares
- Zone non humide à sol hydromorphe
- Zone non humide inondable
- Zone non humide à sol hydromorphe et inondable
- Zones non prospectées

Réseau hydrographique

- Réseau hydrographique (BD TOPO)
- Réseau hydrographique (CDALR)
- Réseau hydrographique complémentaire (terrain)

Repères

- Limite des périmètres de syndicat de marais
- Limites communales



Inventaire de connaissance dans le cadre de l'élaboration du PLUi de l'agglomération de la Rochelle et du SAGE de la Sèvre niortaise et Marais Poitevin -

NB :

- * Ceci n'est pas un inventaire au titre de la Police de l'Eau
- * Inventaire non exhaustif
- * Prospections de terrain effectuées en novembre 2014, en juin 2016 et en novembre 2017

Commentaires :

Commune de Saint-Christophe

PLANCHE 6

Légende

Observations complémentaires

- Espèce protégée
- Espèce remarquable
- Espèce végétale envahissante
- Frênes têtards
- Mare
- Remblai
- Réservoir
- ★ Source
- Zone humide < 25m²
- Zone humide aménagée
- Station d'épuration

Sondages pédologiques

- Sondage caractéristique de zone humide
- Hydromorphie significative en profondeur
- Aucun trait d'hydromorphie

Zones humides

- Zones humides

Zones non humides d'intérêt

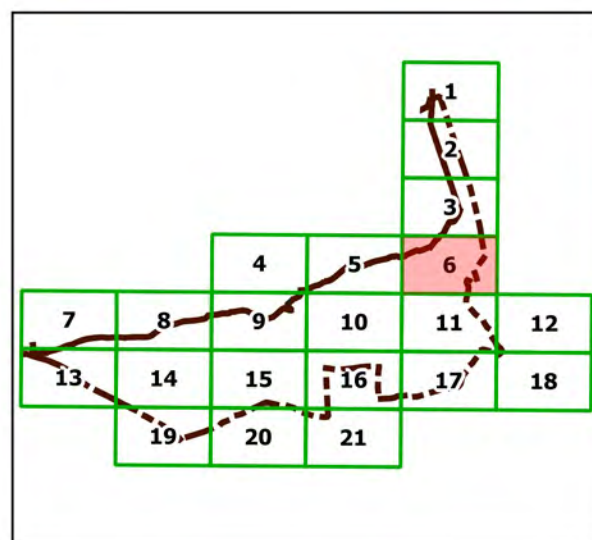

- Plans d'eau et mares
- Zone non humide à sol hydromorphe
- Zone non humide inondable
- Zone non humide à sol hydromorphe et inondable
- Zones non prospectées

Réseau hydrographique

- Réseau hydrographique (BD TOPO)
- Réseau hydrographique (CDALR)
- Réseau hydrographique complémentaire (terrain)

Repères

- Limite des périmètres de syndicat de marais
- Limites communales



Inventaire de connaissance dans le cadre de l'élaboration du PLUi de l'agglomération de la Rochelle et du SAGE de la Sèvre niortaise et Marais Poitevin -

NB :

- * Ceci n'est pas un inventaire au titre de la Police de l'Eau
- * Inventaire non exhaustif
- * Prospections de terrain effectuées en novembre 2014, en juin 2016 et en novembre 2017

Commentaires :

Commune de Saint-Christophe

PLANCHE 6

Légende

Observations complémentaires

- Espèce protégée
- Espèce remarquable
- Espèce végétale envahissante
- Frênes têtards
- Mare
- Remblai
- Réservoir
- ★ Source
- Zone humide < 25m²
- Zone humide aménagée
- Station d'épuration

Sondages pédologiques

- Sondage caractéristique de zone humide
- Hydromorphie significative en profondeur
- Aucun trait d'hydromorphie

Zones humides

- Zones humides

Zones non humides d'intérêt

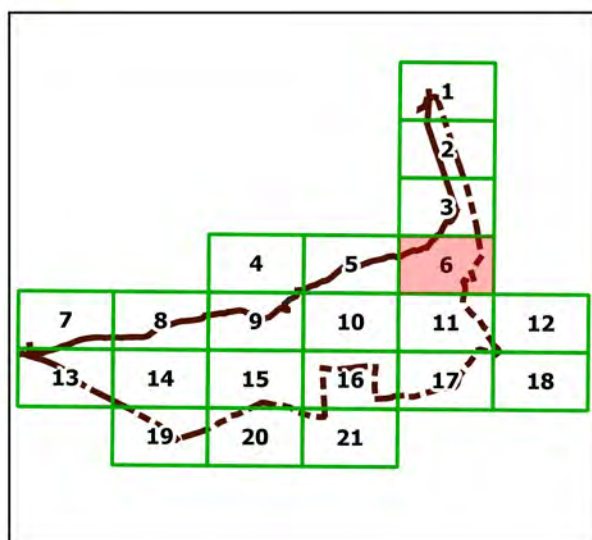
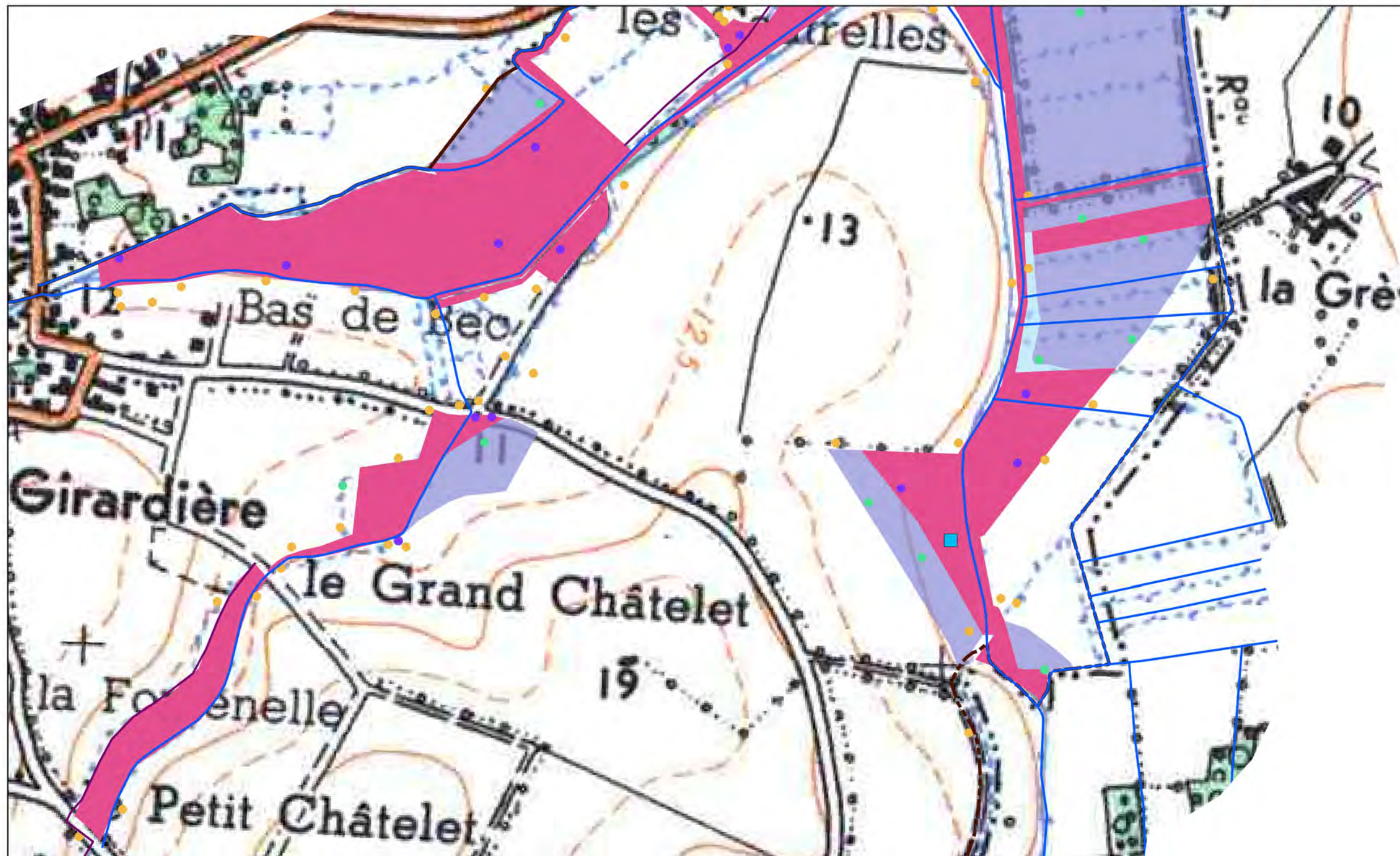

- Plans d'eau et mares
- Zone non humide à sol hydromorphe
- Zone non humide inondable
- Zone non humide à sol hydromorphe et inondable
- Zones non prospectées

Réseau hydrographique

- Réseau hydrographique (BD TOPO)
- Réseau hydrographique (CDALR)
- Réseau hydrographique complémentaire (terrain)

Repères

- Limite des périmètres de syndicat de marais
- Limites communales



Inventaire de connaissance dans le cadre de l'élaboration du PLUi de l'agglomération de la Rochelle et du SAGE de la Sèvre niortaise et Marais Poitevin -

NB :

- * Ceci n'est pas un inventaire au titre de la Police de l'Eau
- * Inventaire non exhaustif
- * Prospections de terrain effectuées en novembre 2014, en juin 2016 et en novembre 2017

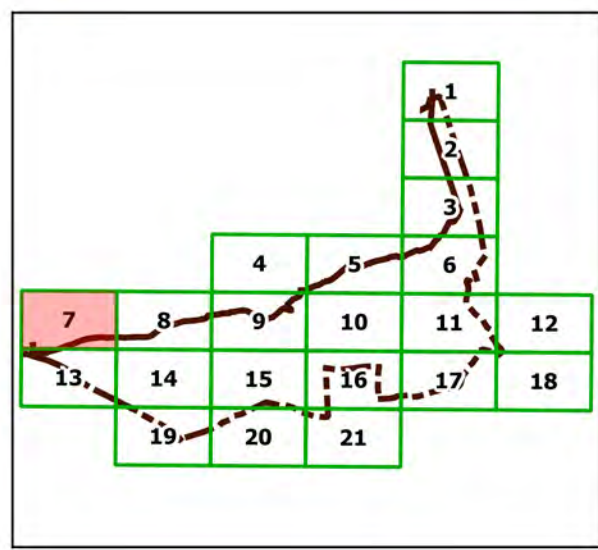

Commentaires :

Commune de Saint-Christophe

PLANCHE 7

Légende

- Observations complémentaires**
- Espèce protégée
 - Espèce remarquable
 - Espèce végétale envahissante
 - Frênes têtards
 - Mare
 - Remblai
 - Réservoir
 - Source
 - Zone humide < 25m²
 - Zone humide aménagée
 - Station d'épuration
- Sondages pédologiques**
- Sondage caractéristique de zone humide
 - Hydromorphie significative en profondeur
 - Aucun trait d'hydromorphie
- Zones humides**
- Zones humides
- Zones non humides d'intérêt**
- Plans d'eau et mares
 - Zone non humide à sol hydromorphe
 - Zone non humide inondable
 - Zone non humide à sol hydromorphe et inondable
 - Zones non prospectées
- Réseau hydrographique**
- Réseau hydrographique (BD TOPO)
 - Réseau hydrographique (CDALR)
 - Réseau hydrographique complémentaire (terrain)
- Repères**
- Limite des périmètres de syndicat de marais
 - Limites communales



Inventaire de connaissance dans le cadre de l'élaboration du PLUi de l'agglomération de la Rochelle et du SAGE de la Sèvre niortaise et Marais Poitevin -

NB :

- * Ceci n'est pas un inventaire au titre de la Police de l'Eau
- * Inventaire non exhaustif
- * Prospections de terrain effectuées en novembre 2014, en juin 2016 et en novembre 2017

Commentaires :

Sources : ©IGN BD TOPO® (2010), BD ORTHO® (2014) - Données : CDA LR, IIBSN, Groupe d'acteurs locaux, BIOTOPE – Cartographie : Biotope, 2017.

Commune de Saint-Christophe




PLANCHE 7

Légende


Observations complémentaires

-  Espèce protégée
-  Espèce remarquable
-  Espèce végétale envahissante
-  Frênes têtards
-  Mare
-  Remblai
-  Réservoir
-  Source
-  Zone humide < 25m²
-  Zone humide aménagée
-  Station d'épuration






Sondages pédologiques

-  Sondage caractéristique de zone humide
-  Hydromorphie significative en profondeur
-  Aucun trait d'hydromorphie




Zones humides

-  Zones humides

Zones non humides d'intérêt

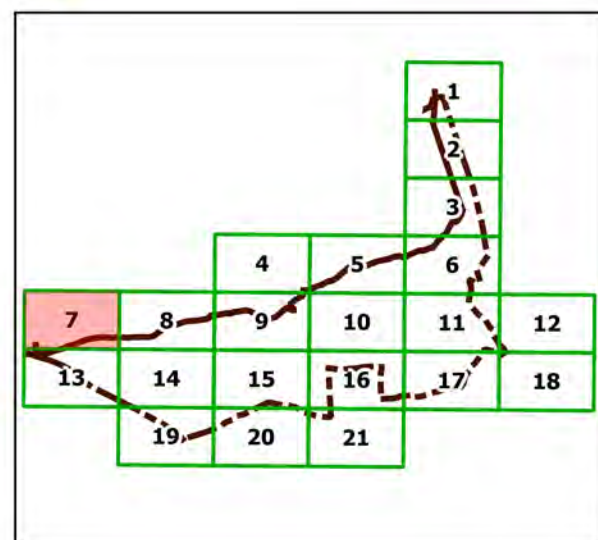
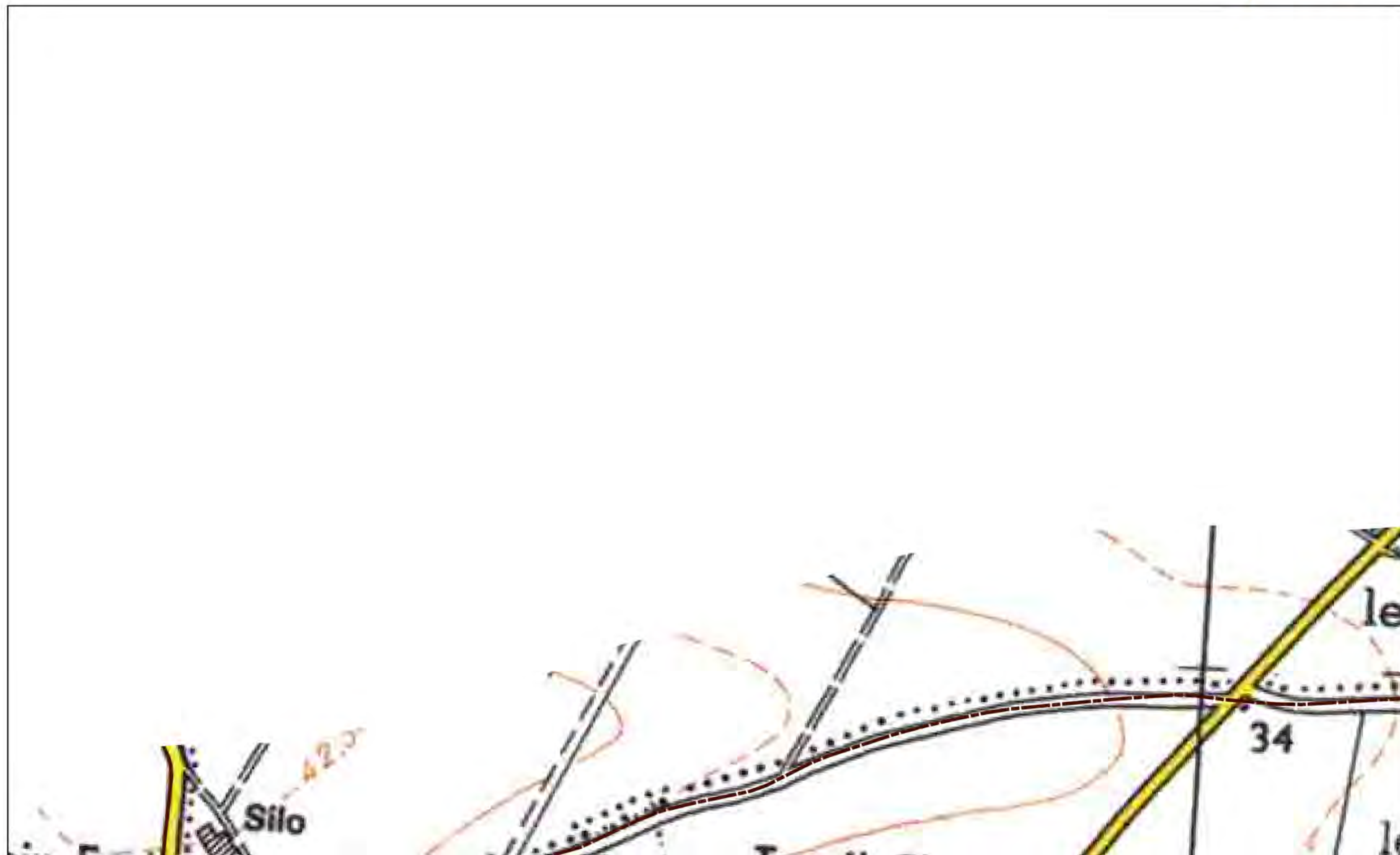

-  Plans d'eau et mares
-  Zone non humide à sol hydromorphe
-  Zone non humide inondable
-  Zone non humide à sol hydromorphe et inondable
-  Zones non prospectées

Réseau hydrographique

-  Réseau hydrographique (BD TOPO)
-  Réseau hydrographique (CDALR)
-  Réseau hydrographique complémentaire (terrain)

Repères

-  Limite des périmètres de syndicat de marais
-  Limites communales



Inventaire de connaissance dans le cadre de l'élaboration du PLUi de l'agglomération de la Rochelle et du SAGE de la Sèvre niortaise et Marais Poitevin -

NB :

- * Ceci n'est pas un inventaire au titre de la Police de l'Eau
- * Inventaire non exhaustif
- * Prospections de terrain effectuées en novembre 2014, en juin 2016 et en novembre 2017

Commentaires :

Commune de Saint-Christophe

PLANCHE 8

Légende

Observations complémentaires

- Espèce protégée
- Espèce remarquable
- Espèce végétale envahissante
- Frênes têtards
- Mare
- Remblai
- Réservoir
- ★ Source
- Zone humide < 25m²
- Zone humide aménagée
- Station d'épuration

Sondages pédologiques

- Sondage caractéristique de zone humide
- Hydromorphie significative en profondeur
- Aucun trait d'hydromorphie

Zones humides

- Zones humides

Zones non humides d'intérêt

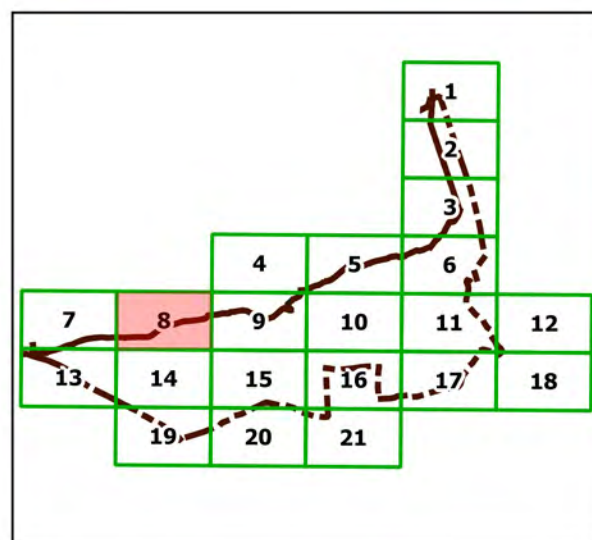

- Plans d'eau et mares
- Zone non humide à sol hydromorphe
- Zone non humide inondable
- Zone non humide à sol hydromorphe et inondable
- Zones non prospectées

Réseau hydrographique

- Réseau hydrographique (BD TOPO)
- Réseau hydrographique (CDALR)
- Réseau hydrographique complémentaire (terrain)

Repères

- Limite des périmètres de syndicat de marais
- Limites communales



Inventaire de connaissance dans le cadre de l'élaboration du PLUi de l'agglomération de la Rochelle et du SAGE de la Sèvre niortaise et Marais Poitevin -

NB :

- * Ceci n'est pas un inventaire au titre de la Police de l'Eau
- * Inventaire non exhaustif
- * Prospections de terrain effectuées en novembre 2014, en juin 2016 et en novembre 2017

Commentaires :

Commune de Saint-Christophe

PLANCHE 8

Légende

Observations complémentaires

- Espèce protégée
- Espèce remarquable
- Espèce végétale envahissante
- Frênes têtards
- Mare
- Remblai
- Réservoir
- ★ Source
- Zone humide < 25m²
- Zone humide aménagée
- Station d'épuration

Sondages pédologiques

- Sondage caractéristique de zone humide
- Hydromorphie significative en profondeur
- Aucun trait d'hydromorphie

Zones humides

- Zones humides

Zones non humides d'intérêt

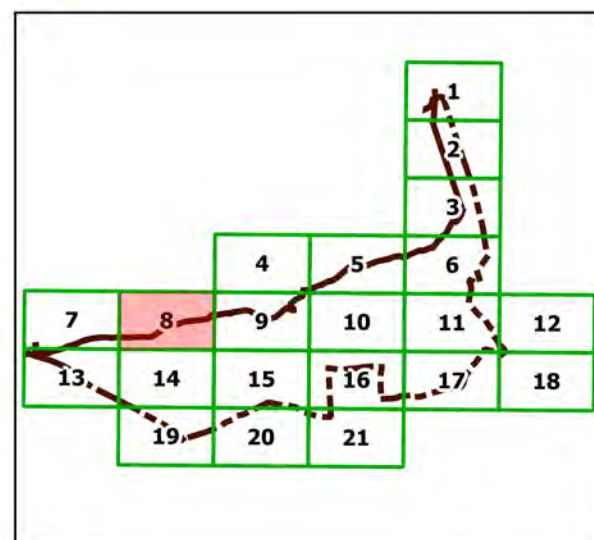
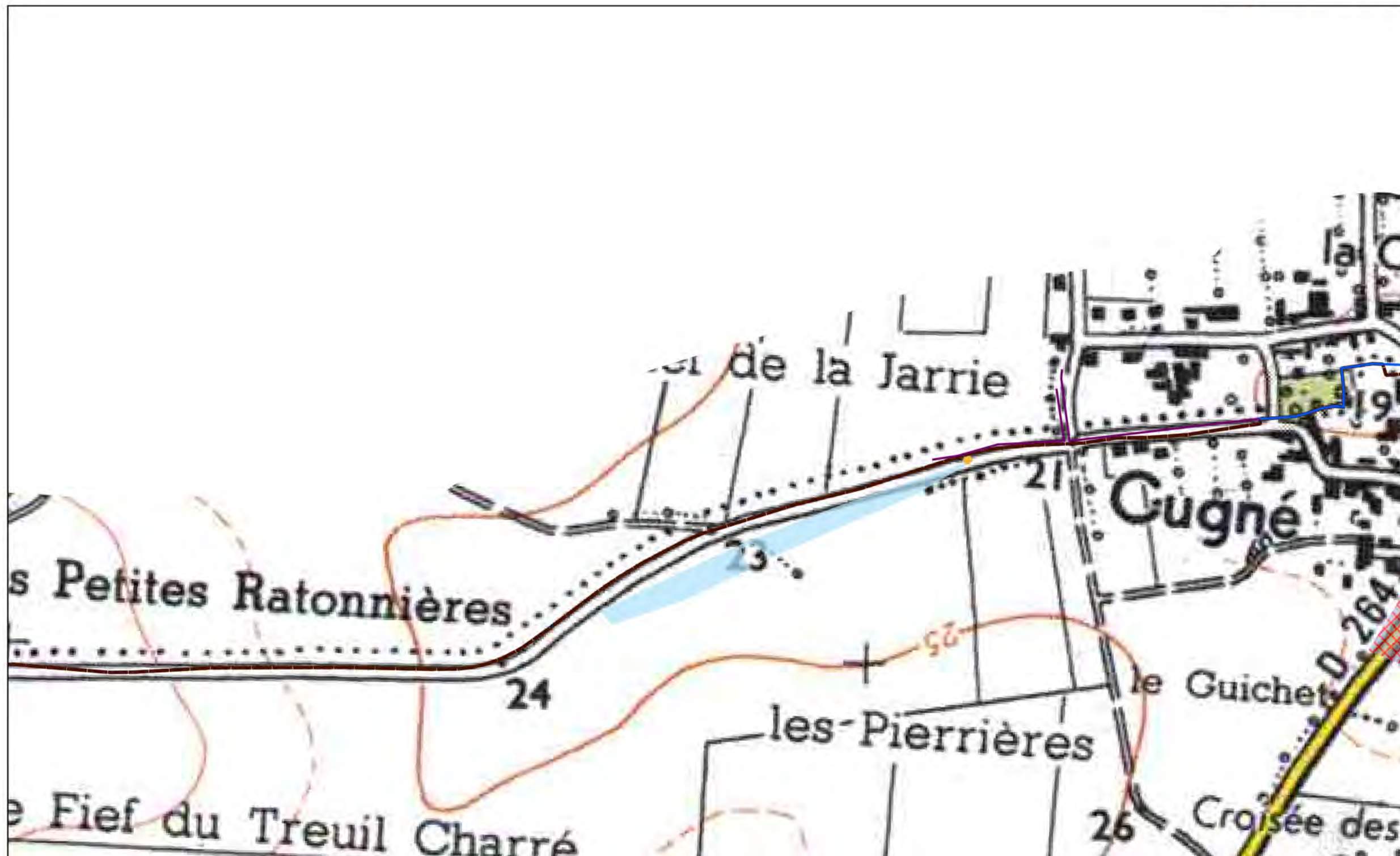

- Plans d'eau et mares
- Zone non humide à sol hydromorphe
- Zone non humide inondable
- Zone non humide à sol hydromorphe et inondable
- Zones non prospectées

Réseau hydrographique

- Réseau hydrographique (BD TOPO)
- Réseau hydrographique (CDALR)
- Réseau hydrographique complémentaire (terrain)

Repères

- Limite des périmètres de syndicat de marais
- Limites communales



Inventaire de connaissance dans le cadre de l'élaboration du PLUi de l'agglomération de la Rochelle et du SAGE de la Sèvre niortaise et Marais Poitevin -

NB :

- * Ceci n'est pas un inventaire au titre de la Police de l'Eau
- * Inventaire non exhaustif
- * Prospections de terrain effectuées en novembre 2014, en juin 2016 et en novembre 2017

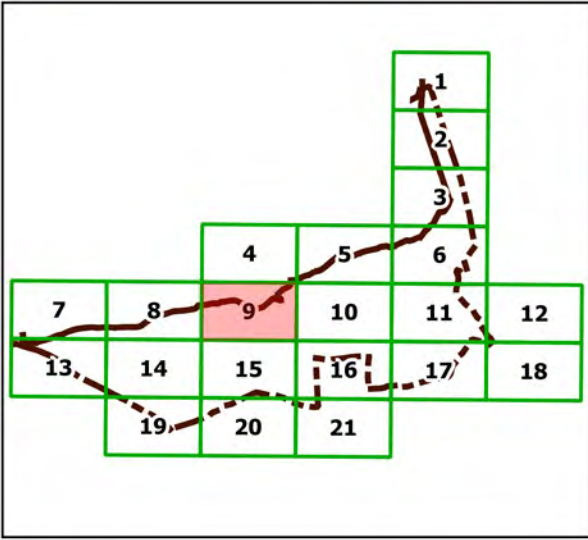
Commentaires :

Commune de Saint-Christophe

PLANCHE 9



- Légende**
- Observations complémentaires**
- Espèce protégée
 - Espèce remarquable
 - Espèce végétale envahissante
 - Frênes têtards
 - Mare
 - Remblai
 - Réservoir
 - Source
 - Zone humide < 25m²
 - Zone humide aménagée
 - Station d'épuration
- Sondages pédologiques**
- Sondage caractéristique de zone humide
 - Hydromorphie significative en profondeur
 - Aucun trait d'hydromorphie
- Zones humides**
- Zones humides
- Zones non humides d'intérêt**
- Plans d'eau et mares
 - Zone non humide à sol hydromorphe
 - Zone non humide inondable
 - Zone non humide à sol hydromorphe et inondable
 - Zones non prospectées
- Réseau hydrographique**
- Réseau hydrographique (BD TOPO)
 - Réseau hydrographique (CDALR)
 - Réseau hydrographique complémentaire (terrain)
- Repères**
- Limite des périmètres de syndicat de marais
 - Limites communales



Inventaire de connaissance dans le cadre de l'élaboration du PLUi de l'agglomération de la Rochelle et du SAGE de la Sèvre niortaise et Marais Poitevin -

NB :

- * Ceci n'est pas un inventaire au titre de la Police de l'Eau
- * Inventaire non exhaustif
- * Prospections de terrain effectuées en novembre 2014, en juin 2016 et en novembre 2017

Commentaires :

Commune de Saint-Christophe

PLANCHE 9

Légende

Observations complémentaires

- Espèce protégée
- Espèce remarquable
- Espèce végétale envahissante
- Frênes têtards
- Mare
- Remblai
- Réservoir
- ★ Source
- Zone humide < 25m²
- Zone humide aménagée
- Station d'épuration

Sondages pédologiques

- Sondage caractéristique de zone humide
- Hydromorphie significative en profondeur
- Aucun trait d'hydromorphie

Zones humides

- Zones humides

Zones non humides d'intérêt

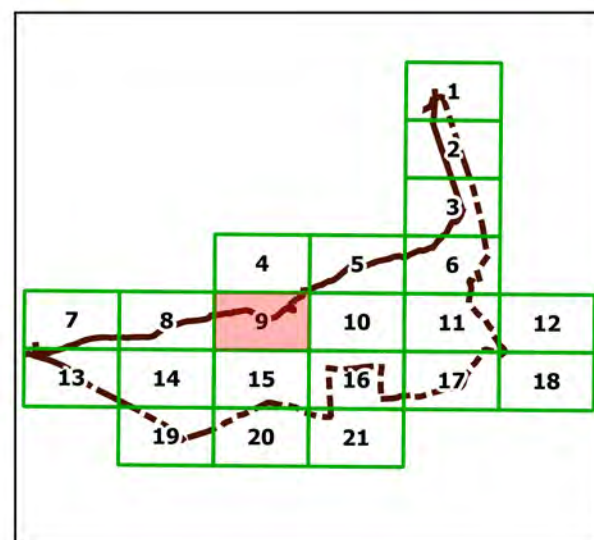
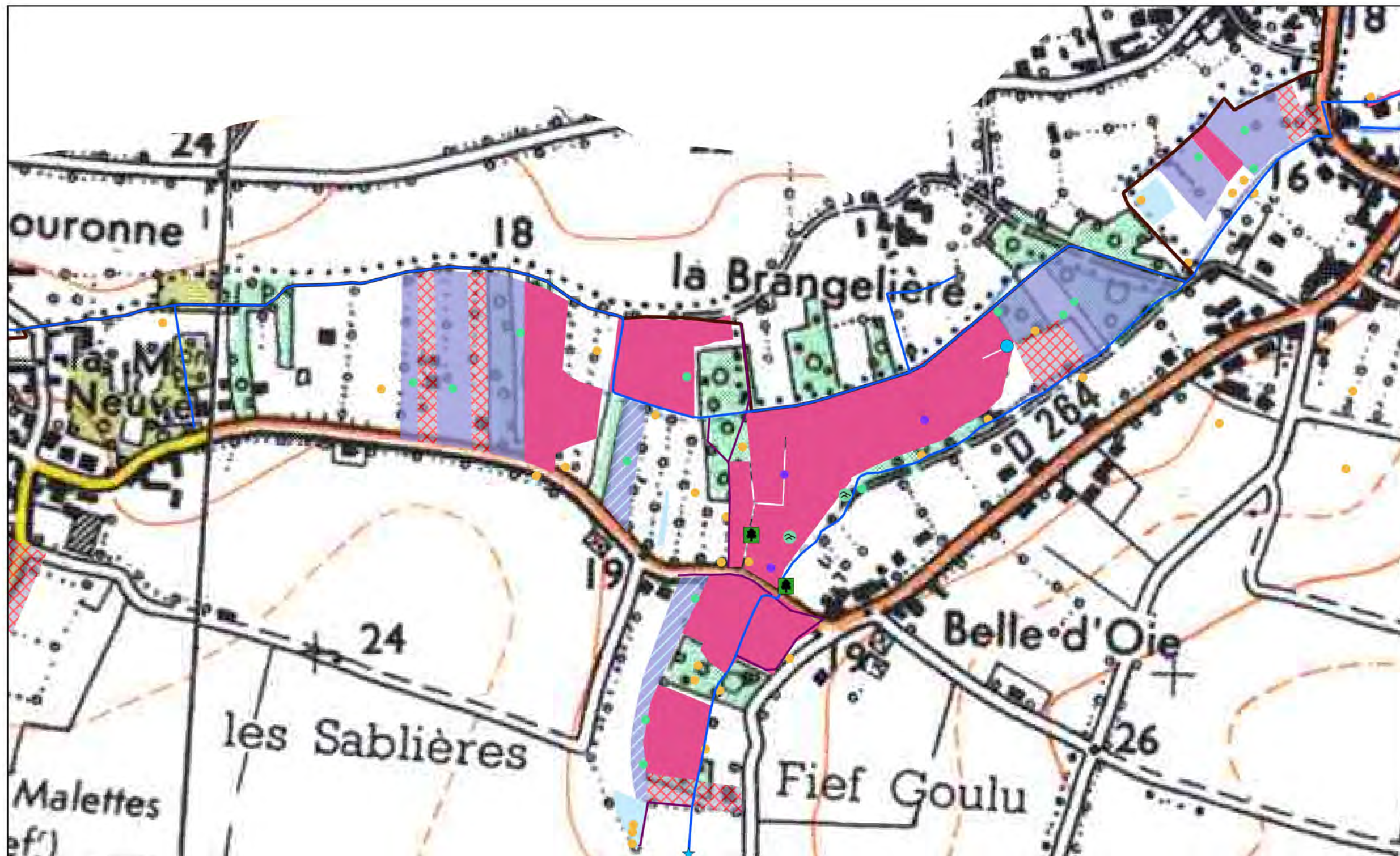

- Plans d'eau et mares
- Zone non humide à sol hydromorphe
- Zone non humide inondable
- Zone non humide à sol hydromorphe et inondable
- Zones non prospectées

Réseau hydrographique

- Réseau hydrographique (BD TOPO)
- Réseau hydrographique (CDALR)
- Réseau hydrographique complémentaire (terrain)

Repères

- Limite des périmètres de syndicat de marais
- Limites communales



Inventaire de connaissance dans le cadre de l'élaboration du PLUi de l'agglomération de la Rochelle et du SAGE de la Sèvre niortaise et Marais Poitevin -

NB :

- * Ceci n'est pas un inventaire au titre de la Police de l'Eau
- * Inventaire non exhaustif
- * Prospections de terrain effectuées en novembre 2014, en juin 2016 et en novembre 2017

Commentaires :

Commune de Saint-Christophe

PLANCHE 10

Légende

Observations complémentaires

- Espèce protégée
- Espèce remarquable
- Espèce végétale envahissante
- Frênes têtards
- Mare
- Remblai
- Réservoir
- ★ Source
- Zone humide < 25m²
- Zone humide aménagée
- Station d'épuration

Sondages pédologiques

- Sondage caractéristique de zone humide
- Hydromorphie significative en profondeur
- Aucun trait d'hydromorphie

Zones humides

- Zones humides

Zones non humides d'intérêt

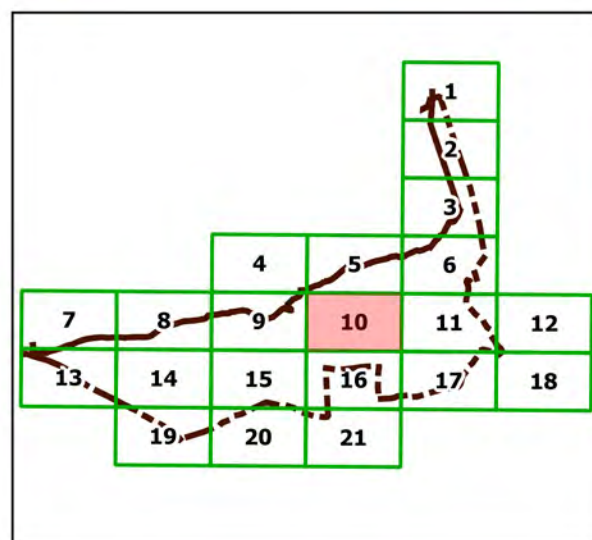
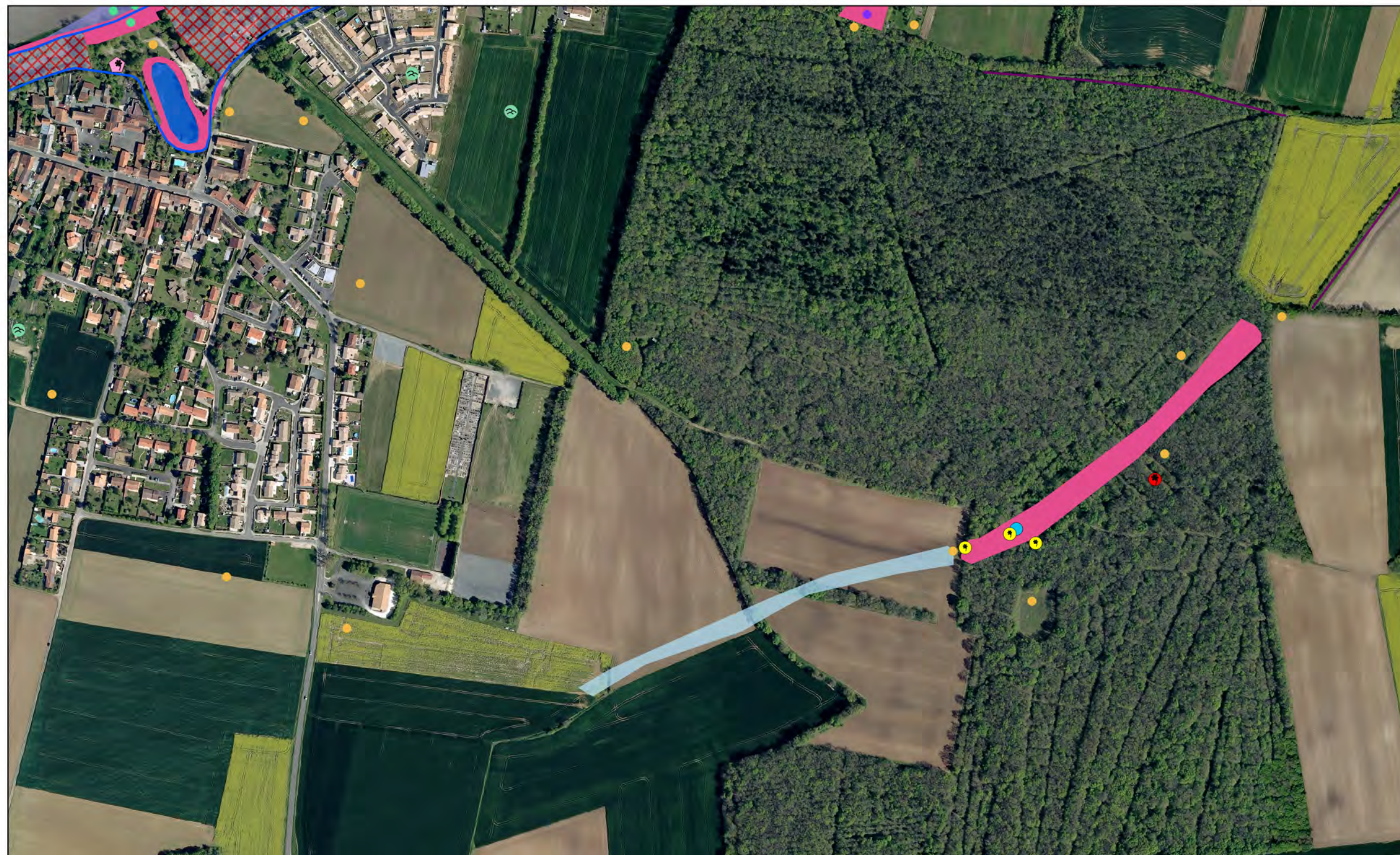

- Plans d'eau et mares
- Zone non humide à sol hydromorphe
- Zone non humide inondable
- Zone non humide à sol hydromorphe et inondable
- Zones non prospectées

Réseau hydrographique

- Réseau hydrographique (BD TOPO)
- Réseau hydrographique (CDALR)
- Réseau hydrographique complémentaire (terrain)

Repères

- Limite des périmètres de syndicat de marais
- Limites communales



Inventaire de connaissance dans le cadre de l'élaboration du PLUi de l'agglomération de la Rochelle et du SAGE de la Sèvre niortaise et Marais Poitevin -

NB :

- * Ceci n'est pas un inventaire au titre de la Police de l'Eau
- * Inventaire non exhaustif
- * Prospections de terrain effectuées en novembre 2014, en juin 2016 et en novembre 2017

Commentaires :

Commune de Saint-Christophe

PLANCHE 10

Légende

Observations complémentaires

- Espèce protégée
- Espèce remarquable
- Espèce végétale envahissante
- Frênes têtards
- Mare
- Remblai
- Réservoir
- ★ Source
- Zone humide < 25m²
- Zone humide aménagée
- Station d'épuration

Sondages pédologiques

- Sondage caractéristique de zone humide
- Hydromorphie significative en profondeur
- Aucun trait d'hydromorphie

Zones humides

- Zones humides

Zones non humides d'intérêt

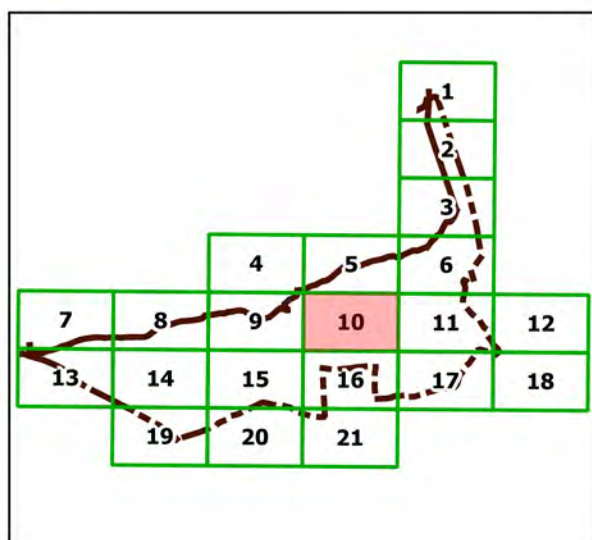
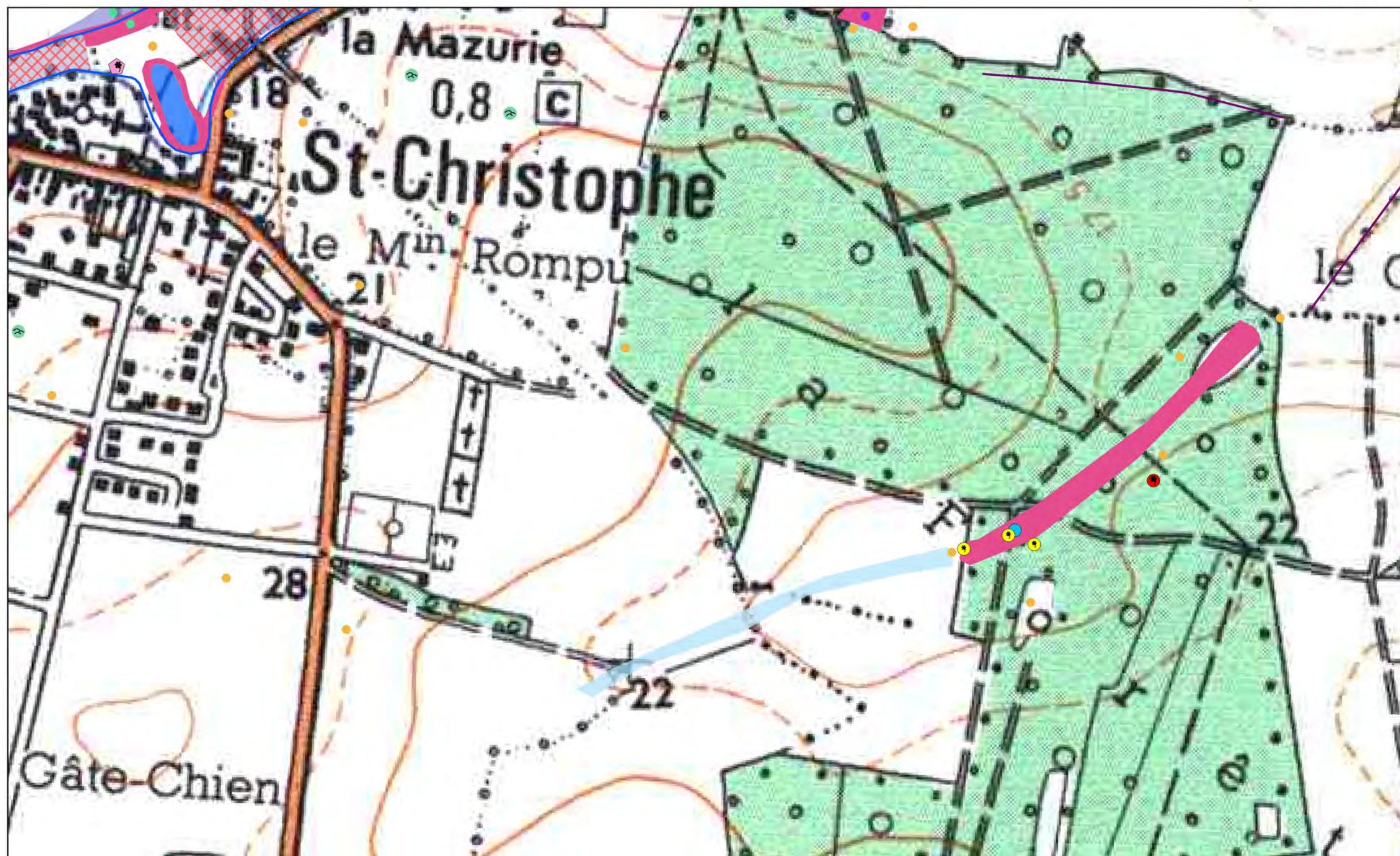

- Plans d'eau et mares
- Zone non humide à sol hydromorphe
- Zone non humide inondable
- Zone non humide à sol hydromorphe et inondable
- Zones non prospectées

Réseau hydrographique

- Réseau hydrographique (BD TOPO)
- Réseau hydrographique (CDALR)
- Réseau hydrographique complémentaire (terrain)

Repères

- Limite des périmètres de syndicat de marais
- Limites communales



Inventaire de connaissance dans le cadre de l'élaboration du PLUi de l'agglomération de la Rochelle et du SAGE de la Sèvre niortaise et Marais Poitevin -

NB :
 * Ceci n'est pas un inventaire au titre de la Police de l'Eau
 * Inventaire non exhaustif
 * Prospections de terrain effectuées en novembre 2014, en juin 2016 et en novembre 2017

Commentaires :

Commune de Saint-Christophe




PLANCHE 11

Légende

Observations complémentaires

-  Espèce protégée
-  Espèce remarquable
-  Espèce végétale envahissante
-  Frênes têtards
-  Mare
-  Remblai
-  Réservoir
-  Source
-  Zone humide < 25m²
-  Zone humide aménagée
-  Station d'épuration






Sondages pédologiques

-  Sondage caractéristique de zone humide
-  Hydromorphie significative en profondeur
-  Aucun trait d'hydromorphie




Zones humides

-  Zones humides

Zones non humides d'intérêt

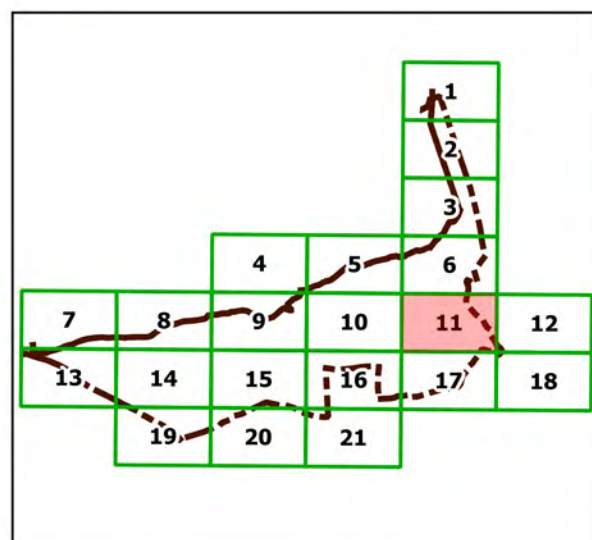

-  Plans d'eau et mares
-  Zone non humide à sol hydromorphe
-  Zone non humide inondable
-  Zone non humide à sol hydromorphe et inondable
-  Zones non prospectées

Réseau hydrographique

-  Réseau hydrographique (BD TOPO)
-  Réseau hydrographique (CDALR)
-  Réseau hydrographique complémentaire (terrain)

Repères

-  Limite des périmètres de syndicat de marais
-  Limites communales



Inventaire de connaissance dans le cadre de l'élaboration du PLUi de l'agglomération de la Rochelle et du SAGE de la Sèvre niortaise et Marais Poitevin -

NB :

- * Ceci n'est pas un inventaire au titre de la Police de l'Eau
- * Inventaire non exhaustif
- * Prospections de terrain effectuées en novembre 2014, en juin 2016 et en novembre 2017

Commentaires :

Commune de Saint-Christophe

PLANCHE 11

Légende

Observations complémentaires

- Espèce protégée
- Espèce remarquable
- Espèce végétale envahissante
- Frênes têtards
- Mare
- Remblai
- Réservoir
- ★ Source
- Zone humide < 25m²
- Zone humide aménagée
- Station d'épuration

Sondages pédologiques

- Sondage caractéristique de zone humide
- Hydromorphie significative en profondeur
- Aucun trait d'hydromorphie

Zones humides

- Zones humides

Zones non humides d'intérêt

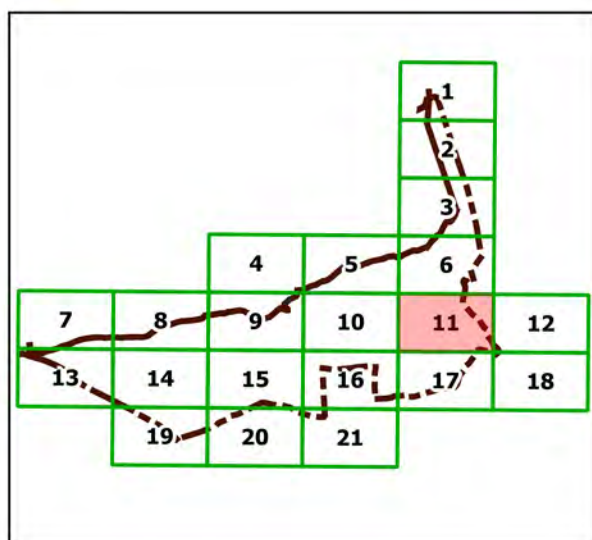
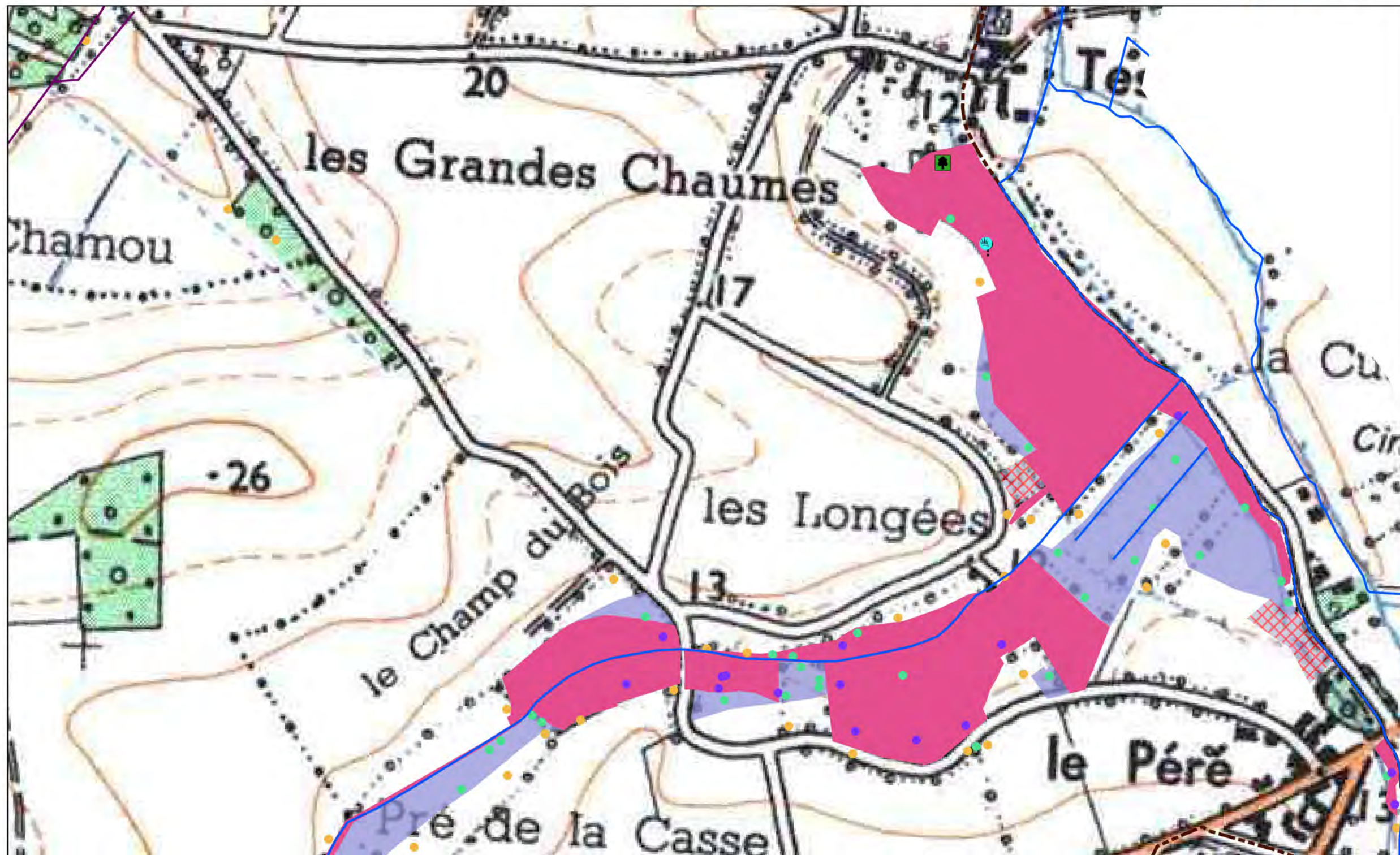

- Plans d'eau et mares
- Zone non humide à sol hydromorphe
- Zone non humide inondable
- Zone non humide à sol hydromorphe et inondable
- Zones non prospectées

Réseau hydrographique

- Réseau hydrographique (BD TOPO)
- Réseau hydrographique (CDALR)
- Réseau hydrographique complémentaire (terrain)

Repères

- Limite des périmètres de syndicat de marais
- Limites communales



Inventaire de connaissance dans le cadre de l'élaboration du PLUi de l'agglomération de la Rochelle et du SAGE de la Sèvre niortaise et Marais Poitevin -

NB :

- * Ceci n'est pas un inventaire au titre de la Police de l'Eau
- * Inventaire non exhaustif
- * Prospections de terrain effectuées en novembre 2014, en juin 2016 et en novembre 2017

Commentaires :

Commune de Saint-Christophe

PLANCHE 12

Légende

Observations complémentaires

- Espèce protégée
- Espèce remarquable
- Espèce végétale envahissante
- Frênes têtards
- Mare
- Remblai
- Réservoir
- ★ Source
- Zone humide < 25m²
- Zone humide aménagée
- Station d'épuration

Sondages pédologiques

- Sondage caractéristique de zone humide
- Hydromorphie significative en profondeur
- Aucun trait d'hydromorphie

Zones humides

- Zones humides

Zones non humides d'intérêt

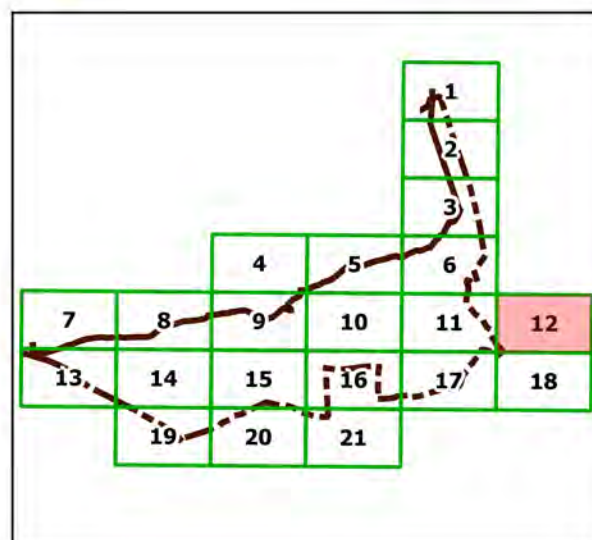

- Plans d'eau et mares
- Zone non humide à sol hydromorphe
- Zone non humide inondable
- Zone non humide à sol hydromorphe et inondable
- Zones non prospectées

Réseau hydrographique

- Réseau hydrographique (BD TOPO)
- Réseau hydrographique (CDALR)
- Réseau hydrographique complémentaire (terrain)

Repères

- Limite des périmètres de syndicat de marais
- Limites communales



Inventaire de connaissance dans le cadre de l'élaboration du PLUi de l'agglomération de la Rochelle et du SAGE de la Sèvre niortaise et Marais Poitevin -

NB :

- * Ceci n'est pas un inventaire au titre de la Police de l'Eau
- * Inventaire non exhaustif
- * Prospections de terrain effectuées en novembre 2014, en juin 2016 et en novembre 2017

Commentaires :

Commune de Saint-Christophe

PLANCHE 12

Légende

Observations complémentaires

- Espèce protégée
- Espèce remarquable
- ? Espèce végétale envahissante
- Frênes têtards
- Mare
- Remblai
- Réservoir
- ★ Source
- Zone humide < 25m²
- Zone humide aménagée
- Station d'épuration

Sondages pédologiques

- Sondage caractéristique de zone humide
- Hydromorphie significative en profondeur
- Aucun trait d'hydromorphie

Zones humides

- Zones humides

Zones non humides d'intérêt

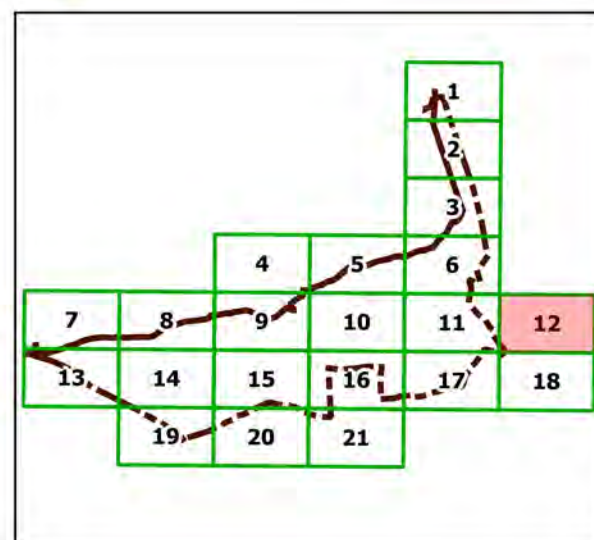

- Plans d'eau et mares
- Zone non humide à sol hydromorphe
- Zone non humide inondable
- Zone non humide à sol hydromorphe et inondable
- Zones non prospectées

Réseau hydrographique

- Réseau hydrographique (BD TOPO)
- Réseau hydrographique (CDALR)
- Réseau hydrographique complémentaire (terrain)

Repères

- Limite des périmètres de syndicat de marais
- Limites communales



Inventaire de connaissance dans le cadre de l'élaboration du PLUi de l'agglomération de la Rochelle et du SAGE de la Sèvre niortaise et Marais Poitevin -

NB :

- * Ceci n'est pas un inventaire au titre de la Police de l'Eau
- * Inventaire non exhaustif
- * Prospections de terrain effectuées en novembre 2014, en juin 2016 et en novembre 2017

Commentaires :

Commune de Saint-Christophe

PLANCHE 13



Légende

Observations complémentaires

- Espèce protégée
- Espèce remarquable
- Espèce végétale envahissante
- Frênes têtards
- Mare
- Remblai
- Réservoir
- Source
- Zone humide < 25m²
- Zone humide aménagée
- Station d'épuration

Sondages pédologiques

- Sondage caractéristique de zone humide
- Hydromorphie significative en profondeur
- Aucun trait d'hydromorphie

Zones humides

- Zones humides

Zones non humides d'intérêt

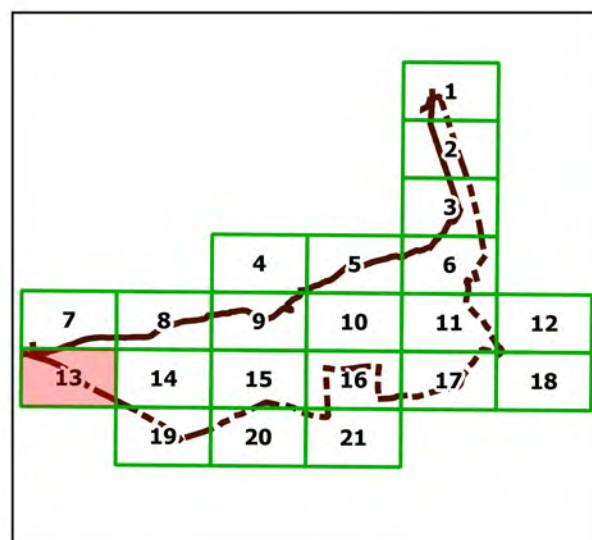

- Plans d'eau et mares
- Zone non humide à sol hydromorphe
- Zone non humide inondable
- Zone non humide à sol hydromorphe et inondable
- Zones non prospectées

Réseau hydrographique

- Réseau hydrographique (BD TOPO)
- Réseau hydrographique (CDALR)
- Réseau hydrographique complémentaire (terrain)

Repères

- Limite des périmètres de syndicat de marais
- Limites communales



Inventaire de connaissance dans le cadre de l'élaboration du PLUi de l'agglomération de la Rochelle et du SAGE de la Sèvre niortaise et Marais Poitevin -

NB :

- * Ceci n'est pas un inventaire au titre de la Police de l'Eau
- * Inventaire non exhaustif
- * Prospections de terrain effectuées en novembre 2014, en juin 2016 et en novembre 2017

Commentaires :

Commune de Saint-Christophe

PLANCHE 13

Légende

Observations complémentaires

- Espèce protégée
- Espèce remarquable
- Espèce végétale envahissante
- Frênes têtards
- Mare
- Remblai
- Réservoir
- ★ Source
- Zone humide < 25m²
- Zone humide aménagée
- Station d'épuration

Sondages pédologiques

- Sondage caractéristique de zone humide
- Hydromorphie significative en profondeur
- Aucun trait d'hydromorphie

Zones humides

- Zones humides

Zones non humides d'intérêt

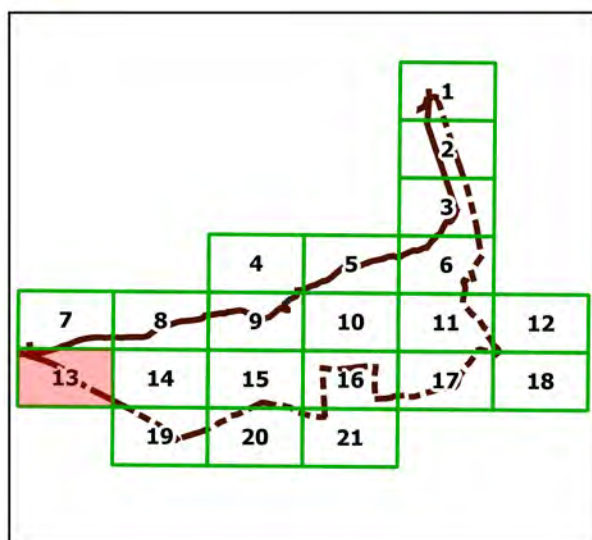
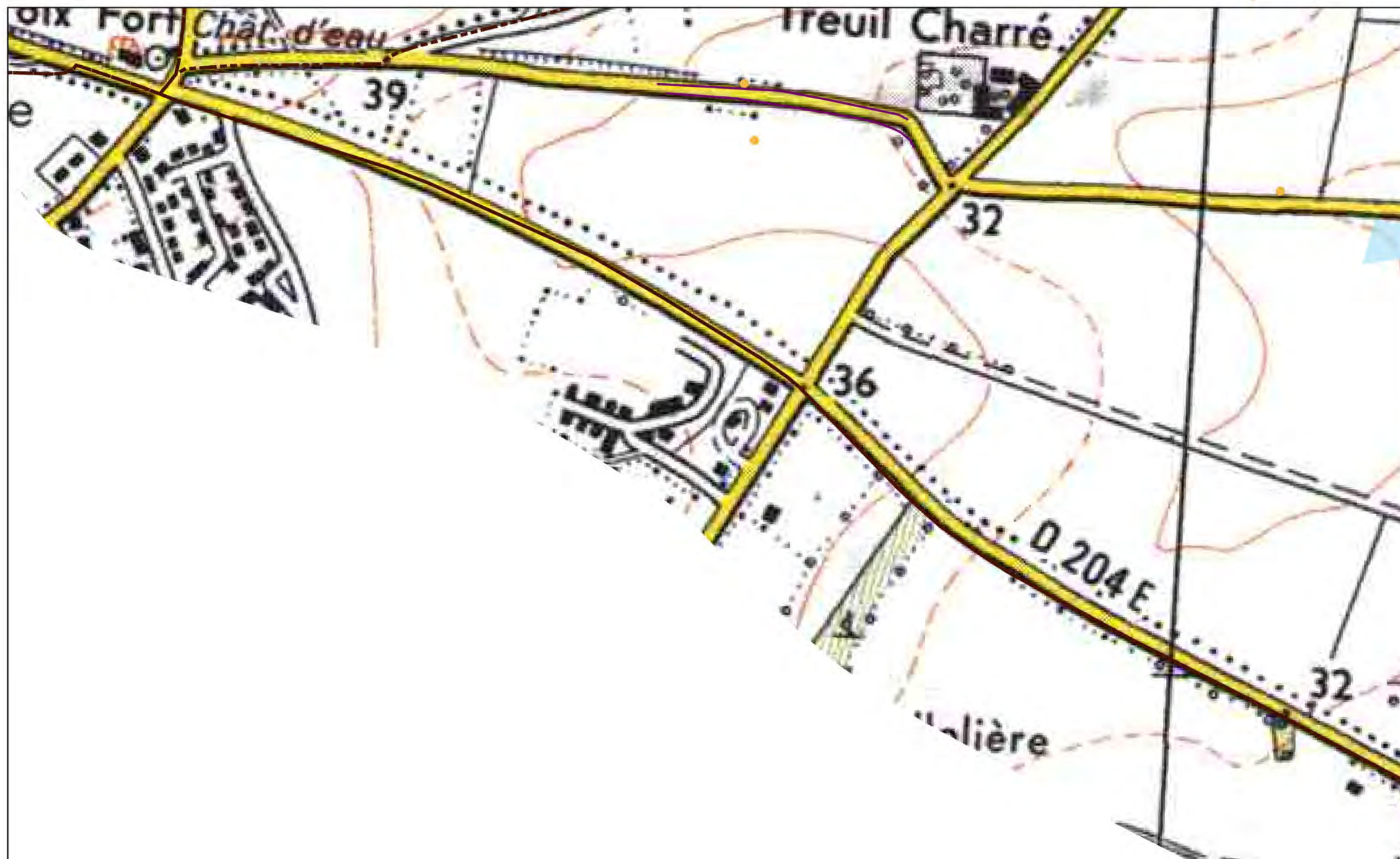

- Plans d'eau et mares
- Zone non humide à sol hydromorphe
- Zone non humide inondable
- Zone non humide à sol hydromorphe et inondable
- Zones non prospectées

Réseau hydrographique

- Réseau hydrographique (BD TOPO)
- Réseau hydrographique (CDALR)
- Réseau hydrographique complémentaire (terrain)

Repères

- Limite des périmètres de syndicat de marais
- Limites communales



Inventaire de connaissance dans le cadre de l'élaboration du PLUi de l'agglomération de la Rochelle et du SAGE de la Sèvre niortaise et Marais Poitevin -

NB :

- * Ceci n'est pas un inventaire au titre de la Police de l'Eau
- * Inventaire non exhaustif
- * Prospections de terrain effectuées en novembre 2014, en juin 2016 et en novembre 2017

Commentaires :

Commune de Saint-Christophe

PLANCHE 14

Légende

Observations complémentaires

- Espèce protégée
- Espèce remarquable
- Espèce végétale envahissante
- Frênes têtards
- Mare
- Remblai
- Réservoir
- Source
- Zone humide < 25m²
- Zone humide aménagée
- Station d'épuration

Sondages pédologiques

- Sondage caractéristique de zone humide
- Hydromorphie significative en profondeur
- Aucun trait d'hydromorphie

Zones humides

- Zones humides

Zones non humides d'intérêt

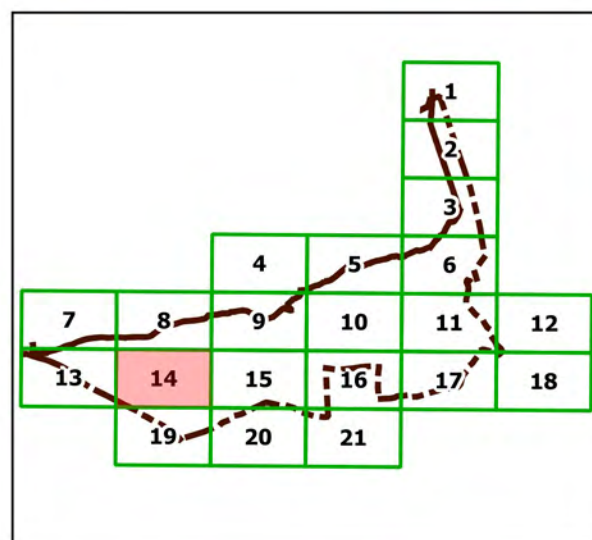

- Plans d'eau et mares
- Zone non humide à sol hydromorphe
- Zone non humide inondable
- Zone non humide à sol hydromorphe et inondable
- Zones non prospectées

Réseau hydrographique

- Réseau hydrographique (BD TOPO)
- Réseau hydrographique (CDALR)
- Réseau hydrographique complémentaire (terrain)

Repères

- Limite des périmètres de syndicat de marais
- Limites communales



Inventaire de connaissance dans le cadre de l'élaboration du PLUi de l'agglomération de la Rochelle et du SAGE de la Sèvre niortaise et Marais Poitevin -

NB :
 * Ceci n'est pas un inventaire au titre de la Police de l'Eau
 * Inventaire non exhaustif
 * Prospections de terrain effectuées en novembre 2014, en juin 2016 et en novembre 2017

Commentaires :

Commune de Saint-Christophe




PLANCHE 14

Légende


Observations complémentaires

-  Espèce protégée
-  Espèce remarquable
-  Espèce végétale envahissante
-  Frênes têtards
-  Mare
-  Remblai
-  Réservoir
-  Source
-  Zone humide < 25m²
-  Zone humide aménagée
-  Station d'épuration






Sondages pédologiques

-  Sondage caractéristique de zone humide
-  Hydromorphie significative en profondeur
-  Aucun trait d'hydromorphie




Zones humides

-  Zones humides

Zones non humides d'intérêt

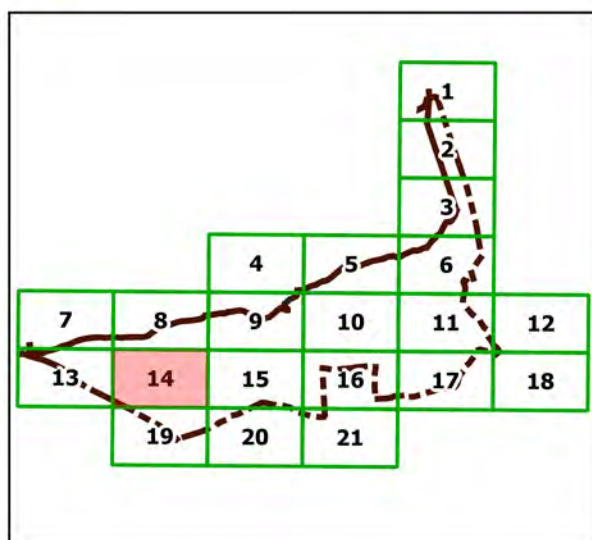
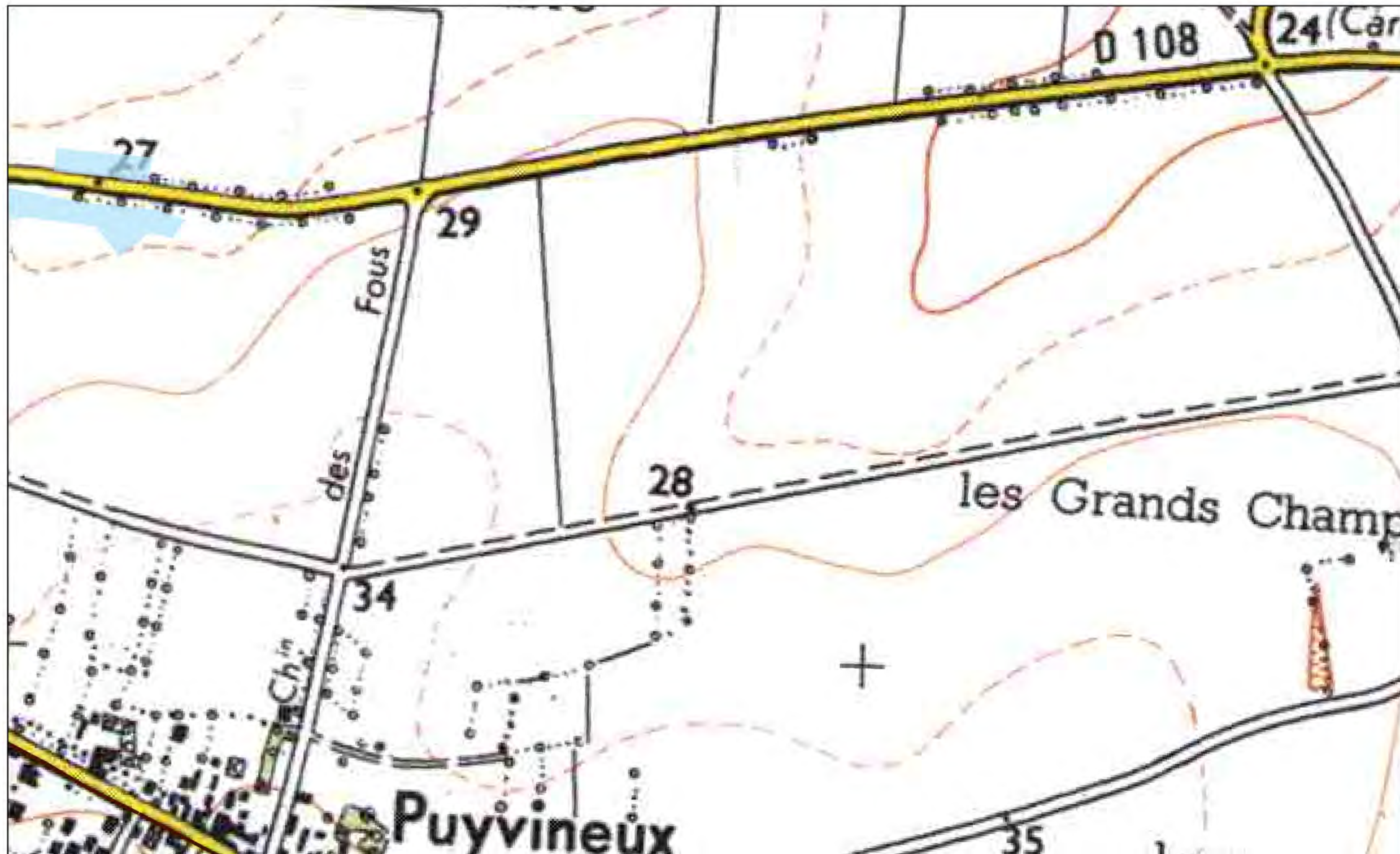

-  Plans d'eau et mares
-  Zone non humide à sol hydromorphe
-  Zone non humide inondable
-  Zone non humide à sol hydromorphe et inondable
-  Zones non prospectées

Réseau hydrographique

-  Réseau hydrographique (BD TOPO)
-  Réseau hydrographique (CDALR)
-  Réseau hydrographique complémentaire (terrain)

Repères

-  Limite des périmètres de syndicat de marais
-  Limites communales



Inventaire de connaissance dans le cadre de l'élaboration du PLUi de l'agglomération de la Rochelle et du SAGE de la Sèvre niortaise et Marais Poitevin -

NB :

- * Ceci n'est pas un inventaire au titre de la Police de l'Eau
- * Inventaire non exhaustif
- * Prospections de terrain effectuées en novembre 2014, en juin 2016 et en novembre 2017

Commentaires :

Commune de Saint-Christophe




PLANCHE 15

Légende

Observations complémentaires

-  Espèce protégée
-  Espèce remarquable
-  Espèce végétale envahissante
-  Frênes têtards
-  Mare
-  Remblai
-  Réservoir
-  Source
-  Zone humide < 25m²
-  Zone humide aménagée
-  Station d'épuration






Sondages pédologiques

-  Sondage caractéristique de zone humide
-  Hydromorphie significative en profondeur
-  Aucun trait d'hydromorphie




Zones humides

-  Zones humides

Zones non humides d'intérêt

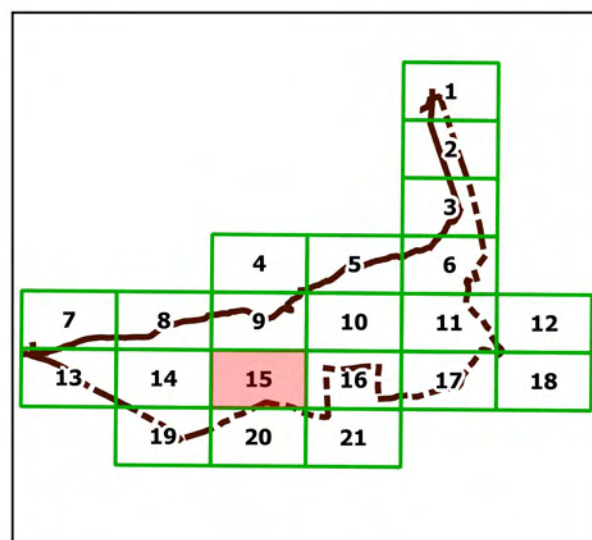

-  Plans d'eau et mares
-  Zone non humide à sol hydromorphe
-  Zone non humide inondable
-  Zone non humide à sol hydromorphe et inondable
-  Zones non prospectées

Réseau hydrographique

-  Réseau hydrographique (BD TOPO)
-  Réseau hydrographique (CDALR)
-  Réseau hydrographique complémentaire (terrain)

Repères

-  Limite des périmètres de syndicat de marais
-  Limites communales



Inventaire de connaissance dans le cadre de l'élaboration du PLUi de l'agglomération de la Rochelle et du SAGE de la Sèvre niortaise et Marais Poitevin -

NB :

- * Ceci n'est pas un inventaire au titre de la Police de l'Eau
- * Inventaire non exhaustif
- * Prospections de terrain effectuées en novembre 2014, en juin 2016 et en novembre 2017

Commentaires :

Commune de Saint-Christophe

PLANCHE 15

Légende

Observations complémentaires

- Espèce protégée
- Espèce remarquable
- Espèce végétale envahissante
- Frênes têtards
- Mare
- Remblai
- Réservoir
- Source
- Zone humide < 25m²
- Zone humide aménagée
- Station d'épuration

Sondages pédologiques

- Sondage caractéristique de zone humide
- Hydromorphie significative en profondeur
- Aucun trait d'hydromorphie

Zones humides

- Zones humides

Zones non humides d'intérêt

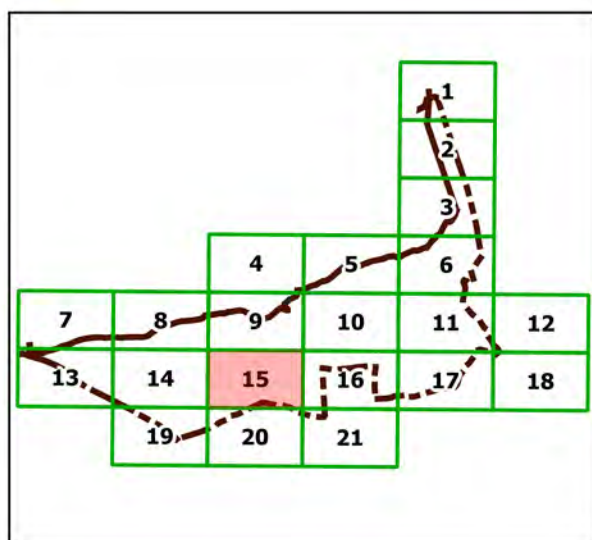
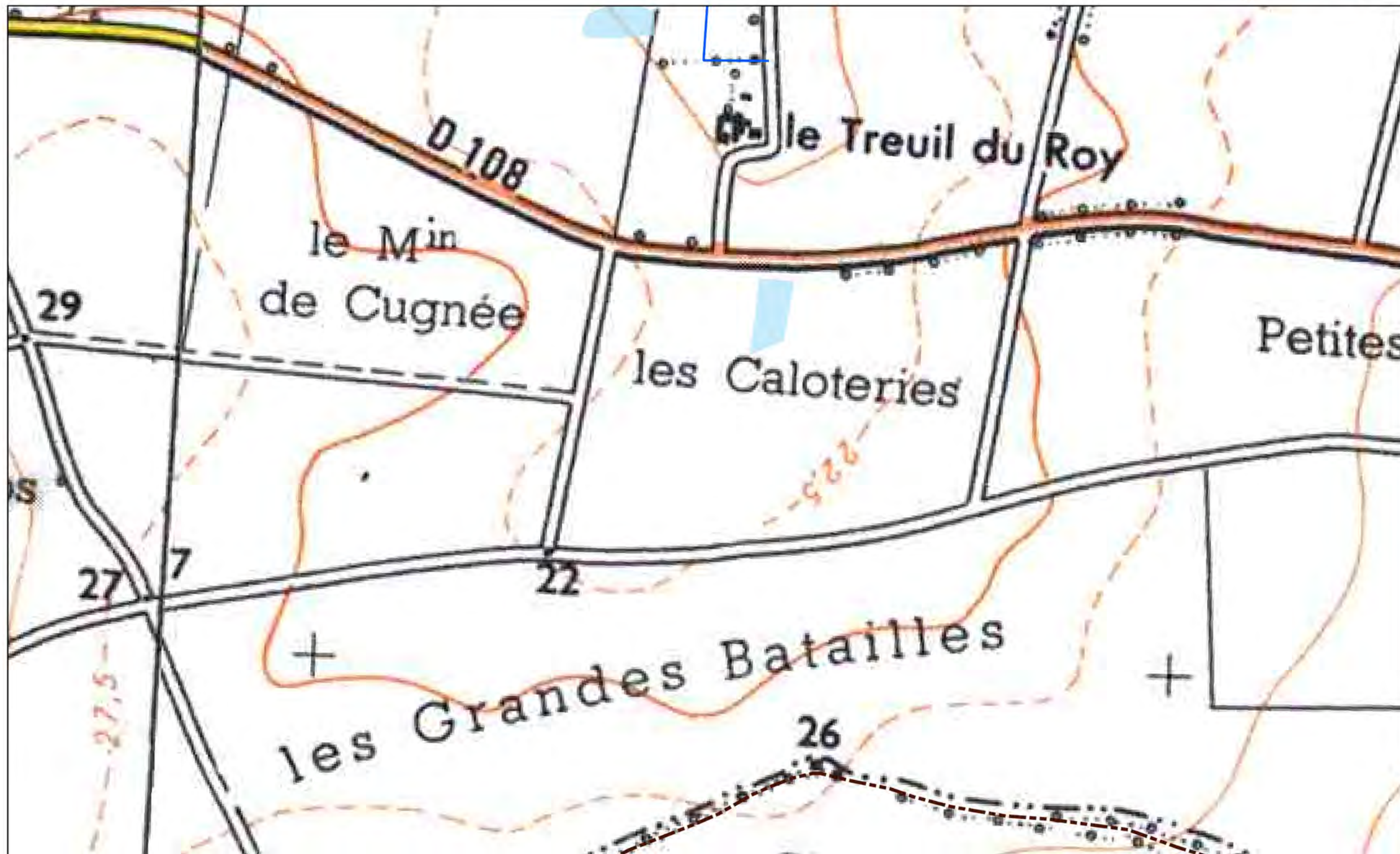

- Plans d'eau et mares
- Zone non humide à sol hydromorphe
- Zone non humide inondable
- Zone non humide à sol hydromorphe et inondable
- Zones non prospectées

Réseau hydrographique

- Réseau hydrographique (BD TOPO)
- Réseau hydrographique (CDALR)
- Réseau hydrographique complémentaire (terrain)

Repères

- Limite des périmètres de syndicat de marais
- Limites communales



Inventaire de connaissance dans le cadre de l'élaboration du PLUi de l'agglomération de la Rochelle et du SAGE de la Sèvre niortaise et Marais Poitevin -

NB :
 * Ceci n'est pas un inventaire au titre de la Police de l'Eau
 * Inventaire non exhaustif
 * Prospections de terrain effectuées en novembre 2014, en juin 2016 et en novembre 2017

Commentaires :

Commune de Saint-Christophe

PLANCHE 16

Légende

Observations complémentaires

- Espèce protégée
- Espèce remarquable
- Espèce végétale envahissante
- Frênes têtards
- Mare
- Remblai
- Réservoir
- ★ Source
- Zone humide < 25m²
- Zone humide aménagée
- Station d'épuration

Sondages pédologiques

- Sondage caractéristique de zone humide
- Hydromorphie significative en profondeur
- Aucun trait d'hydromorphie

Zones humides

- Zones humides

Zones non humides d'intérêt

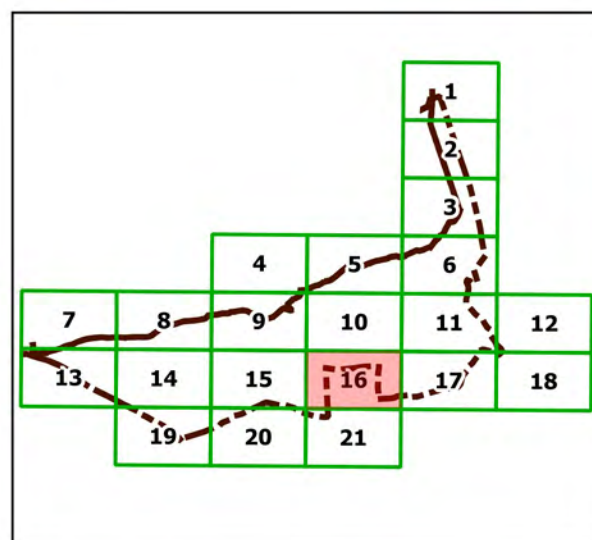

- Plans d'eau et mares
- Zone non humide à sol hydromorphe
- Zone non humide inondable
- Zone non humide à sol hydromorphe et inondable
- Zones non prospectées

Réseau hydrographique

- Réseau hydrographique (BD TOPO)
- Réseau hydrographique (CDALR)
- Réseau hydrographique complémentaire (terrain)

Repères

- Limite des périmètres de syndicat de marais
- Limites communales



Inventaire de connaissance dans le cadre de l'élaboration du PLUi de l'agglomération de la Rochelle et du SAGE de la Sèvre niortaise et Marais Poitevin -
NB :
* Ceci n'est pas un inventaire au titre de la Police de l'Eau
* Inventaire non exhaustif
* Prospections de terrain effectuées en novembre 2014, en juin 2016 et en novembre 2017

Commentaires :

Sources : ©IGN BD TOPO® (2010), BD ORTHO® (2014) - Données : CDA LR, IIBSN, Groupe d'acteurs locaux, BIOTOPE – Cartographie : Biotope, 2017.

Commune de Saint-Christophe

PLANCHE 16

Légende

Observations complémentaires

- Espèce protégée
- Espèce remarquable
- Espèce végétale envahissante
- Frênes têtards
- Mare
- Remblai
- Réservoir
- ★ Source
- Zone humide < 25m²
- Zone humide aménagée
- Station d'épuration

Sondages pédologiques

- Sondage caractéristique de zone humide
- Hydromorphie significative en profondeur
- Aucun trait d'hydromorphie

Zones humides

- Zones humides

Zones non humides d'intérêt

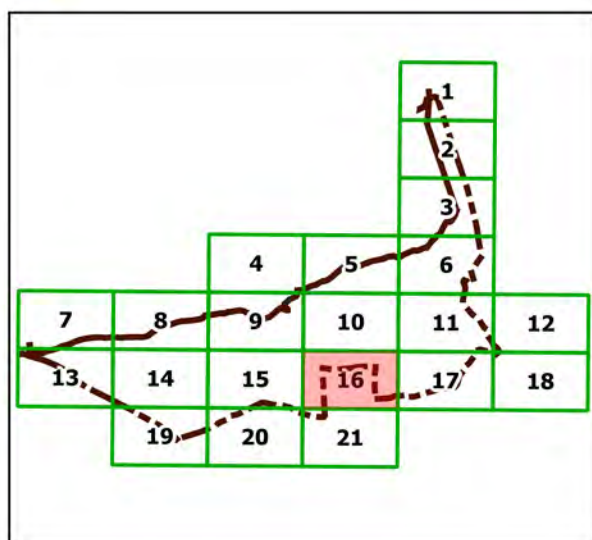
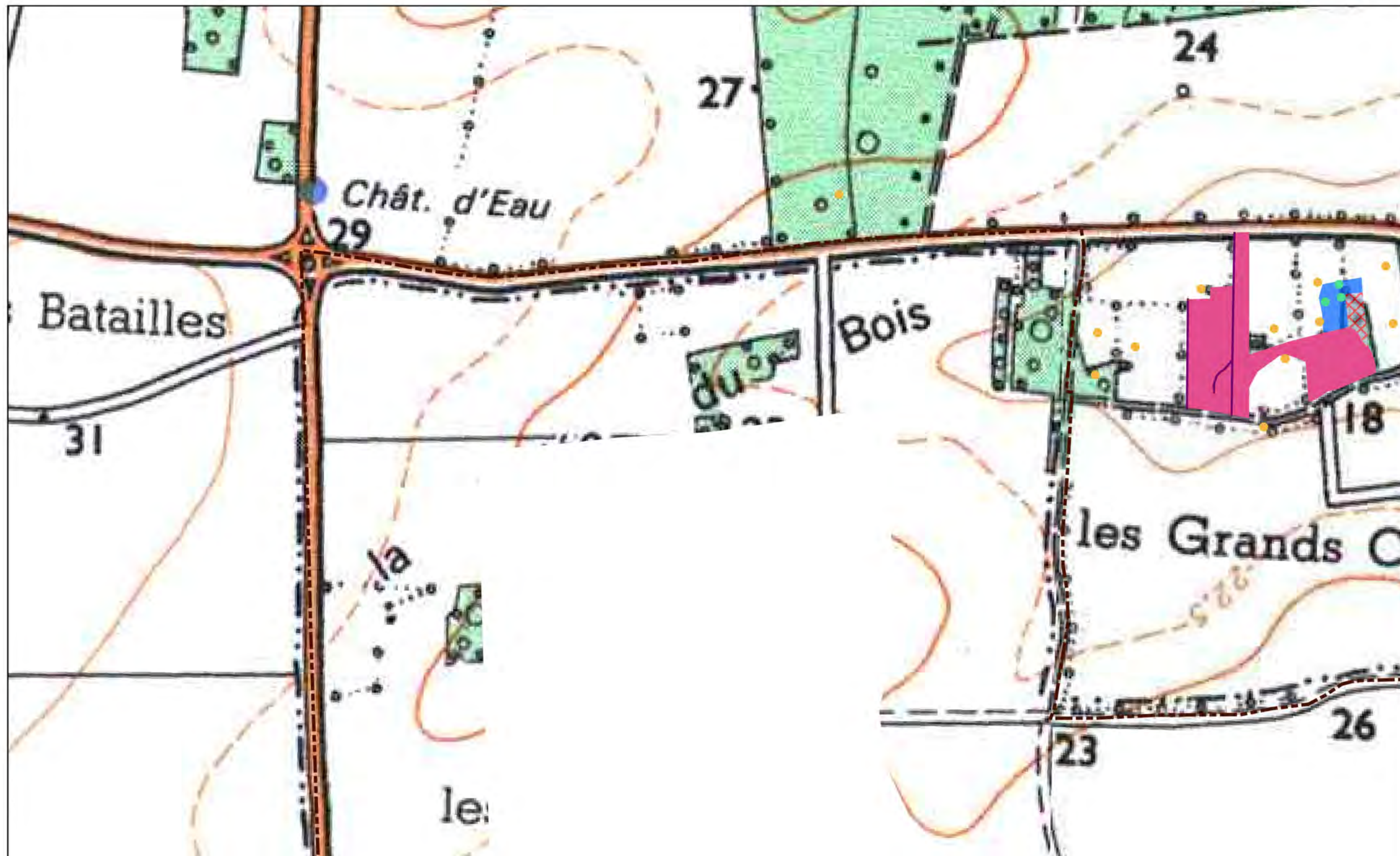

- Plans d'eau et mares
- Zone non humide à sol hydromorphe
- Zone non humide inondable
- Zone non humide à sol hydromorphe et inondable
- Zones non prospectées

Réseau hydrographique

- Réseau hydrographique (BD TOPO)
- Réseau hydrographique (CDALR)
- Réseau hydrographique complémentaire (terrain)

Repères

- Limite des périmètres de syndicat de marais
- Limites communales



Inventaire de connaissance dans le cadre de l'élaboration du PLUi de l'agglomération de la Rochelle et du SAGE de la Sèvre niortaise et Marais Poitevin -

NB :
 * Ceci n'est pas un inventaire au titre de la Police de l'Eau
 * Inventaire non exhaustif
 * Prospections de terrain effectuées en novembre 2014, en juin 2016 et en novembre 2017

Commentaires :

Commune de Saint-Christophe

PLANCHE 17

Légende

Observations complémentaires

- Espèce protégée
- Espèce remarquable
- Espèce végétale envahissante
- Frênes têtards
- Mare
- Remblai
- Réservoir
- Source
- Zone humide < 25m²
- Zone humide aménagée
- Station d'épuration

Sondages pédologiques

- Sondage caractéristique de zone humide
- Hydromorphie significative en profondeur
- Aucun trait d'hydromorphie

Zones humides

- Zones humides

Zones non humides d'intérêt

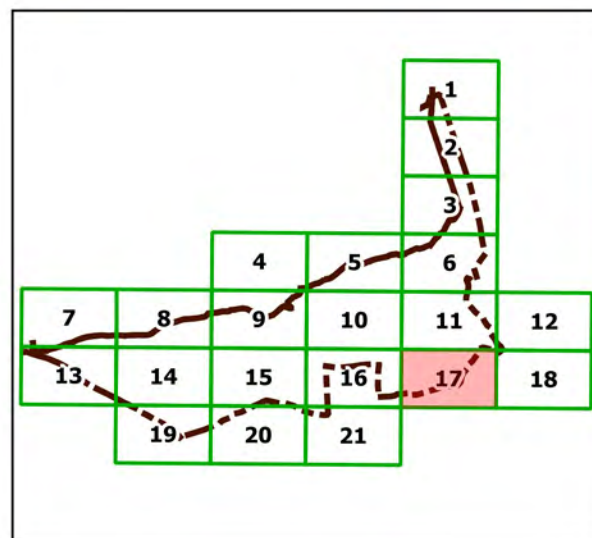

- Plans d'eau et mares
- Zone non humide à sol hydromorphe
- Zone non humide inondable
- Zone non humide à sol hydromorphe et inondable
- Zones non prospectées

Réseau hydrographique

- Réseau hydrographique (BD TOPO)
- Réseau hydrographique (CDALR)
- Réseau hydrographique complémentaire (terrain)

Repères

- Limite des périmètres de syndicat de marais
- Limites communales



Inventaire de connaissance dans le cadre de l'élaboration du PLUi de l'agglomération de la Rochelle et du SAGE de la Sèvre niortaise et Marais Poitevin -

NB :

- * Ceci n'est pas un inventaire au titre de la Police de l'Eau
- * Inventaire non exhaustif
- * Prospections de terrain effectuées en novembre 2014, en juin 2016 et en novembre 2017

Commentaires :

Commune de Saint-Christophe

PLANCHE 17

Légende

Observations complémentaires

- Espèce protégée
- Espèce remarquable
- Espèce végétale envahissante
- Frênes têtards
- Mare
- Remblai
- Réservoir
- ★ Source
- Zone humide < 25m²
- Zone humide aménagée
- Station d'épuration

Sondages pédologiques

- Sondage caractéristique de zone humide
- Hydromorphie significative en profondeur
- Aucun trait d'hydromorphie

Zones humides

- Zones humides

Zones non humides d'intérêt

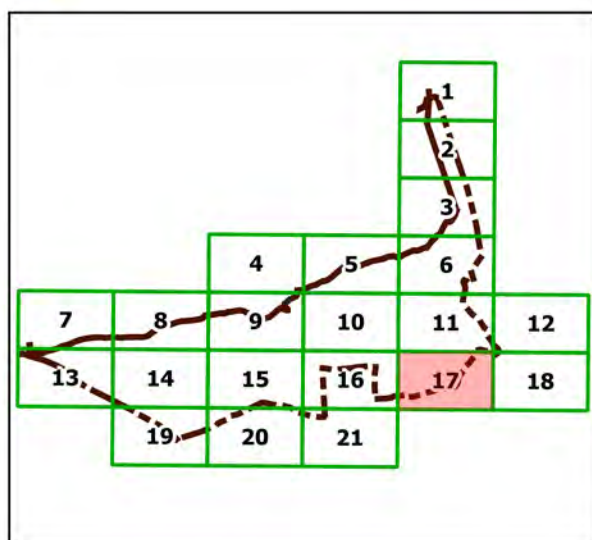

- Plans d'eau et mares
- Zone non humide à sol hydromorphe
- Zone non humide inondable
- Zone non humide à sol hydromorphe et inondable
- Zones non prospectées

Réseau hydrographique

- Réseau hydrographique (BD TOPO)
- Réseau hydrographique (CDALR)
- Réseau hydrographique complémentaire (terrain)

Repères

- Limite des périmètres de syndicat de marais
- Limites communales



Inventaire de connaissance dans le cadre de l'élaboration du PLUi de l'agglomération de la Rochelle et du SAGE de la Sèvre niortaise et Marais Poitevin -

NB :

- * Ceci n'est pas un inventaire au titre de la Police de l'Eau
- * Inventaire non exhaustif
- * Prospections de terrain effectuées en novembre 2014, en juin 2016 et en novembre 2017

Commentaires :

Commune de Saint-Christophe

PLANCHE 18



Légende

Observations complémentaires

- Espèce protégée
- Espèce remarquable
- Espèce végétale envahissante
- Frênes têtards
- Mare
- Remblai
- Réservoir
- ★ Source
- Zone humide < 25m²
- Zone humide aménagée
- Station d'épuration

Sondages pédologiques

- Sondage caractéristique de zone humide
- Hydromorphie significative en profondeur
- Aucun trait d'hydromorphie

Zones humides

- Zones humides

Zones non humides d'intérêt

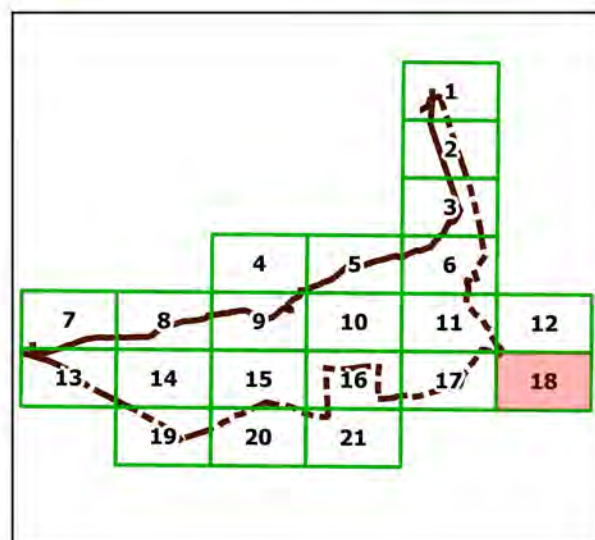

- Plans d'eau et mares
- Zone non humide à sol hydromorphe
- Zone non humide inondable
- Zone non humide à sol hydromorphe et inondable
- Zones non prospectées

Réseau hydrographique

- Réseau hydrographique (BD TOPO)
- Réseau hydrographique (CDALR)
- Réseau hydrographique complémentaire (terrain)

Repères

- Limite des périmètres de syndicat de marais
- Limites communales



Inventaire de connaissance dans le cadre de l'élaboration du PLU de l'agglomération de la Rochelle et du SAGE de la Sèvre niortaise et Marais Poitevin -

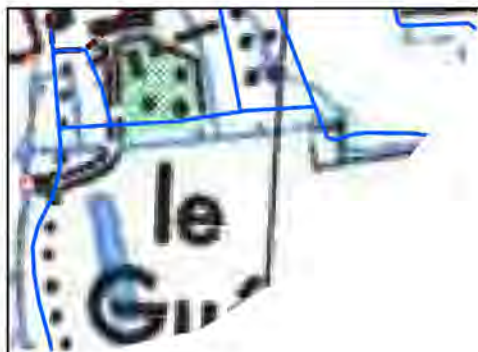
NB :

- * Ceci n'est pas un inventaire au titre de la Police de l'Eau
- * Inventaire non exhaustif
- * Prospections de terrain effectuées en novembre 2014, en juin 2016 et en novembre 2017

Commentaires :

Commune de Saint-Christophe

PLANCHE 18



Légende

Observations complémentaires

- Espèce protégée
- Espèce remarquable
- Espèce végétale envahissante
- Frênes têtards
- Mare
- Remblai
- Réservoir
- Source
- Zone humide < 25m²
- Zone humide aménagée
- Station d'épuration

Sondages pédologiques

- Sondage caractéristique de zone humide
- Hydromorphie significative en profondeur
- Aucun trait d'hydromorphie

Zones humides

- Zones humides

Zones non humides d'intérêt

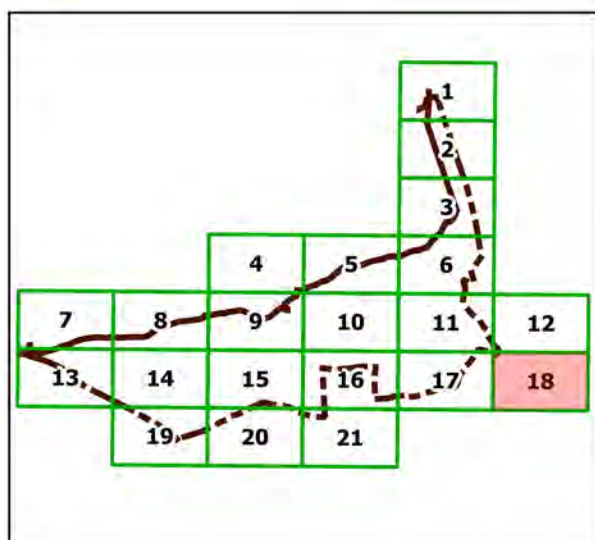

- Plans d'eau et mares
- Zone non humide à sol hydromorphe
- Zone non humide inondable
- Zone non humide à sol hydromorphe et inondable
- Zones non prospectées

Réseau hydrographique

- Réseau hydrographique (BD TOPO)
- Réseau hydrographique (CDALR)
- Réseau hydrographique complémentaire (terrain)

Repères

- Limite des périmètres de syndicat de marais
- Limites communales



Inventaire de connaissance dans le cadre de l'élaboration du PLUi de l'agglomération de la Rochelle et du SAGE de la Sèvre niortaise et Marais Poitevin -

NB :

- * Ceci n'est pas un inventaire au titre de la Police de l'Eau
- * Inventaire non exhaustif
- * Prospections de terrain effectuées en novembre 2014, en juin 2016 et en novembre 2017

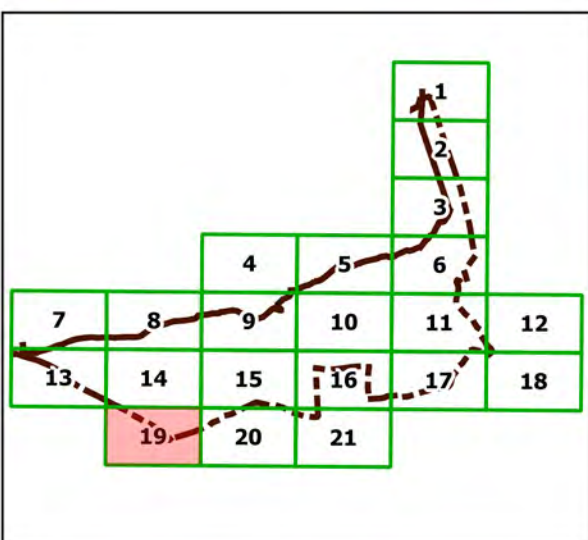

Commentaires :

Commune de Saint-Christophe

PLANCHE 19



- Légende**
- Observations complémentaires**
- Espèce protégée
 - Espèce remarquable
 - Espèce végétale envahissante
 - Frênes têtards
 - Mare
 - Remblai
 - Réservoir
 - Source
 - Zone humide < 25m²
 - Zone humide aménagée
 - Station d'épuration
- Sondages pédologiques**
- Sondage caractéristique de zone humide
 - Hydromorphie significative en profondeur
 - Aucun trait d'hydromorphie
- Zones humides**
- Zones humides
- Zones non humides d'intérêt**
- Plans d'eau et mares
 - Zone non humide à sol hydromorphe
 - Zone non humide inondable
 - Zone non humide à sol hydromorphe et inondable
 - Zones non prospectées
- Réseau hydrographique**
- Réseau hydrographique (BD TOPO)
 - Réseau hydrographique (CDALR)
 - Réseau hydrographique complémentaire (terrain)
- Repères**
- Limite des périmètres de syndicat de marais
 - Limites communales



Inventaire de connaissance dans le cadre de l'élaboration du PLUi de l'agglomération de la Rochelle et du SAGE de la Sèvre niortaise et Marais Poitevin -

NB :

- * Ceci n'est pas un inventaire au titre de la Police de l'Eau
- * Inventaire non exhaustif
- * Prospections de terrain effectuées en novembre 2014, en juin 2016 et en novembre 2017

Commentaires :

Sources : ©IGN BD TOPO® (2010), BD ORTHO® (2014) - Données : CDA LR, IIBSN, Groupe d'acteurs locaux, BIOTOPE – Cartographie : Biotope, 2017.

Commune de Saint-Christophe

PLANCHE 19

Légende

Observations complémentaires

- Espèce protégée
- Espèce remarquable
- Espèce végétale envahissante
- Frênes têtards
- Mare
- Remblai
- Réservoir
- Source
- Zone humide < 25m²
- Zone humide aménagée
- Station d'épuration

Sondages pédologiques

- Sondage caractéristique de zone humide
- Hydromorphie significative en profondeur
- Aucun trait d'hydromorphie

Zones humides

- Zones humides

Zones non humides d'intérêt

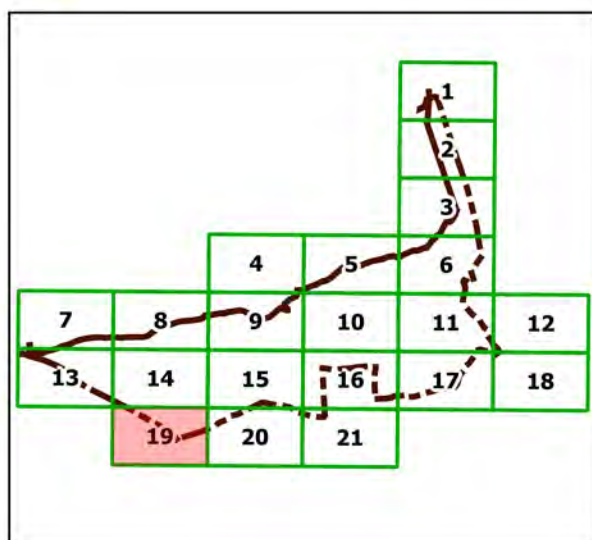
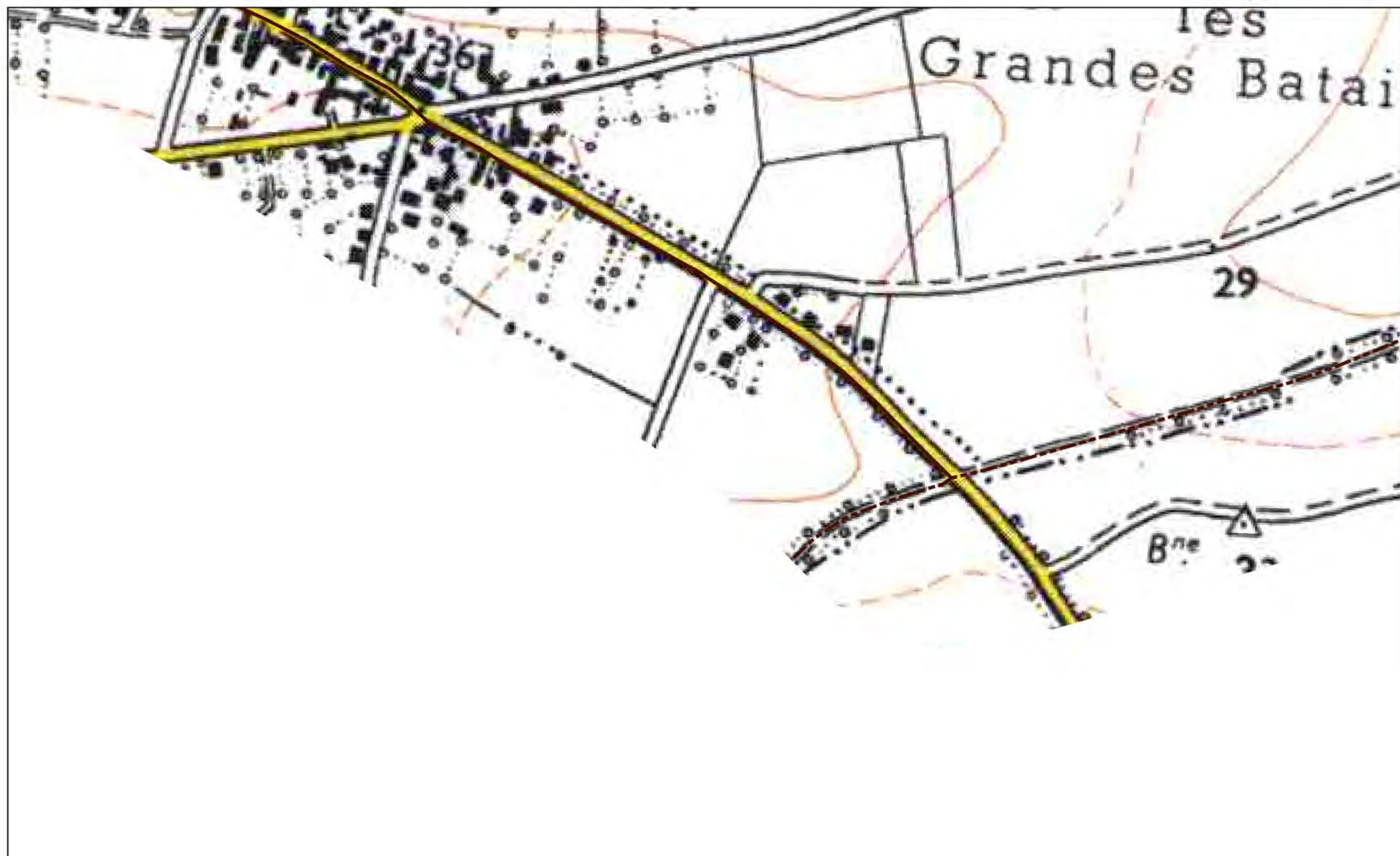

- Plans d'eau et mares
- Zone non humide à sol hydromorphe
- Zone non humide inondable
- Zone non humide à sol hydromorphe et inondable
- Zones non prospectées

Réseau hydrographique

- Réseau hydrographique (BD TOPO)
- Réseau hydrographique (CDALR)
- Réseau hydrographique complémentaire (terrain)

Repères

- Limite des périmètres de syndicat de marais
- Limites communales



Inventaire de connaissance dans le cadre de l'élaboration du PLUi de l'agglomération de la Rochelle et du SAGE de la Sèvre niortaise et Marais Poitevin -

NB :

- * Ceci n'est pas un inventaire au titre de la Police de l'Eau
- * Inventaire non exhaustif
- * Prospections de terrain effectuées en novembre 2014, en juin 2016 et en novembre 2017

Commentaires :

Commune de Saint-Christophe

PLANCHE 20






Légende

Observations complémentaires

-  Espèce protégée
-  Espèce remarquable
-  Espèce végétale envahissante
-  Frênes têtards
-  Mare
-  Remblai
-  Réservoir
-  Source
-  Zone humide < 25m²
-  Zone humide aménagée
-  Station d'épuration






Sondages pédologiques

-  Sondage caractéristique de zone humide
-  Hydromorphie significative en profondeur
-  Aucun trait d'hydromorphie




Zones humides

-  Zones humides

Zones non humides d'intérêt

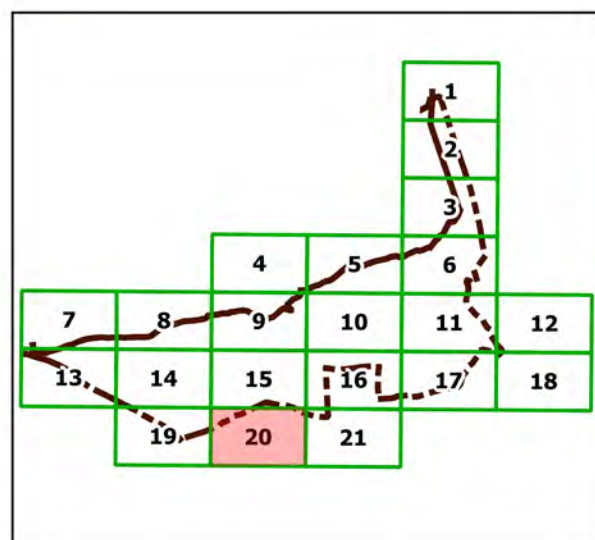

-  Plans d'eau et mares
-  Zone non humide à sol hydromorphe
-  Zone non humide inondable
-  Zone non humide à sol hydromorphe et inondable
-  Zones non prospectées

Réseau hydrographique

-  Réseau hydrographique (BD TOPO)
-  Réseau hydrographique (CDALR)
-  Réseau hydrographique complémentaire (terrain)

Repères

-  Limite des périmètres de syndicat de marais
-  Limites communales



Inventaire de connaissance dans le cadre de l'élaboration du PLUi de l'agglomération de la Rochelle et du SAGE de la Sèvre niortaise et Marais Poitevin -

NB :

- * Ceci n'est pas un inventaire au titre de la Police de l'Eau
- * Inventaire non exhaustif
- * Prospections de terrain effectuées en novembre 2014, en juin 2016 et en novembre 2017

Commentaires :

Commune de Saint-Christophe

PLANCHE 20



Légende

Observations complémentaires

- Espèce protégée
- Espèce remarquable
- Espèce végétale envahissante
- Frênes têtards
- Mare
- Remblai
- Réservoir
- Source
- Zone humide < 25m²
- Zone humide aménagée
- Station d'épuration

Sondages pédologiques

- Sondage caractéristique de zone humide
- Hydromorphie significative en profondeur
- Aucun trait d'hydromorphie

Zones humides

- Zones humides

Zones non humides d'intérêt

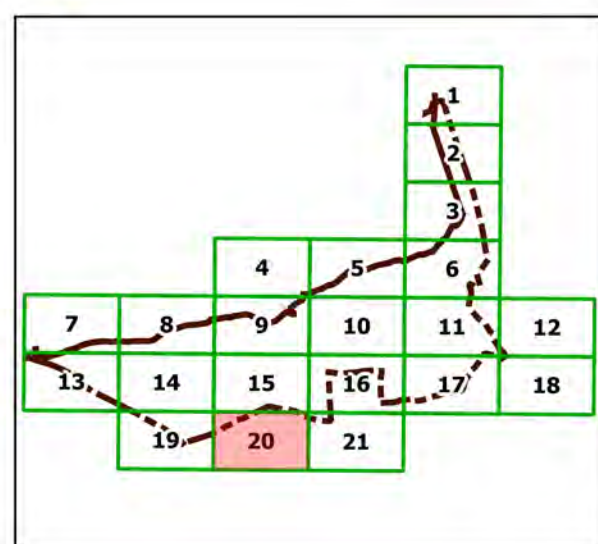

- Plans d'eau et mares
- Zone non humide à sol hydromorphe
- Zone non humide inondable
- Zone non humide à sol hydromorphe et inondable
- Zones non prospectées

Réseau hydrographique

- Réseau hydrographique (BD TOPO)
- Réseau hydrographique (CDALR)
- Réseau hydrographique complémentaire (terrain)

Repères

- Limite des périmètres de syndicat de marais
- Limites communales



Inventaire de connaissance dans le cadre de l'élaboration du PLUi de l'agglomération de la Rochelle et du SAGE de la Sèvre niortaise et Marais Poitevin -


NB :

- * Ceci n'est pas un inventaire au titre de la Police de l'Eau
- * Inventaire non exhaustif
- * Prospections de terrain effectuées en novembre 2014, en juin 2016 et en novembre 2017

Commentaires :

Commune de Saint-Christophe

PLANCHE 21



Légende

Observations complémentaires

- Espèce protégée
- Espèce remarquable
- Espèce végétale envahissante
- Frênes têtards
- Mare
- Remblai
- Réservoir
- ★ Source
- Zone humide < 25m²
- Zone humide aménagée
- Station d'épuration

Sondages pédologiques

- Sondage caractéristique de zone humide
- Hydromorphie significative en profondeur
- Aucun trait d'hydromorphie

Zones humides

- Zones humides

Zones non humides d'intérêt

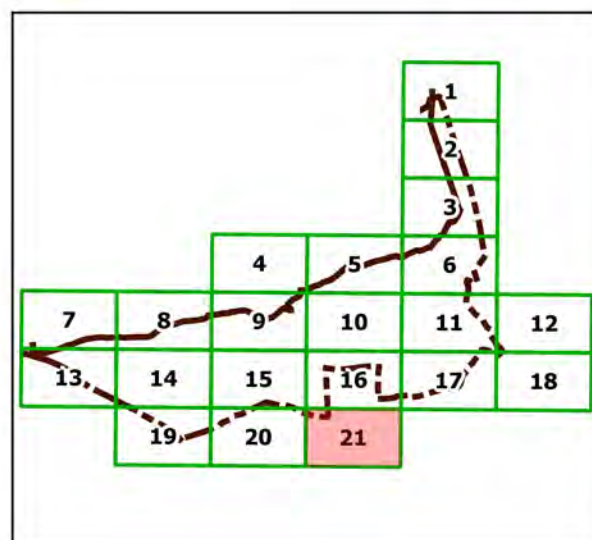

- Plans d'eau et mares
- Zone non humide à sol hydromorphe
- Zone non humide inondable
- Zone non humide à sol hydromorphe et inondable
- Zones non prospectées

Réseau hydrographique

- Réseau hydrographique (BD TOPO)
- Réseau hydrographique (CDALR)
- Réseau hydrographique complémentaire (terrain)

Repères

- Limite des périmètres de syndicat de marais
- Limites communales



Inventaire de connaissance dans le cadre de l'élaboration du PLU de l'agglomération de la Rochelle et du SAGE de la Sèvre niortaise et Marais Poitevin -

NB :

- * Ceci n'est pas un inventaire au titre de la Police de l'Eau
- * Inventaire non exhaustif
- * Prospections de terrain effectuées en novembre 2014, en juin 2016 et en novembre 2017

Commentaires :

Commune de Saint-Christophe

PLANCHE 21

Légende

Observations complémentaires

- Espèce protégée
- Espèce remarquable
- Espèce végétale envahissante
- Frênes têtards
- Mare
- Remblai
- Réservoir
- Source
- Zone humide < 25m²
- Zone humide aménagée
- Station d'épuration

Sondages pédologiques

- Sondage caractéristique de zone humide
- Hydromorphie significative en profondeur
- Aucun trait d'hydromorphie

Zones humides

- Zones humides

Zones non humides d'intérêt

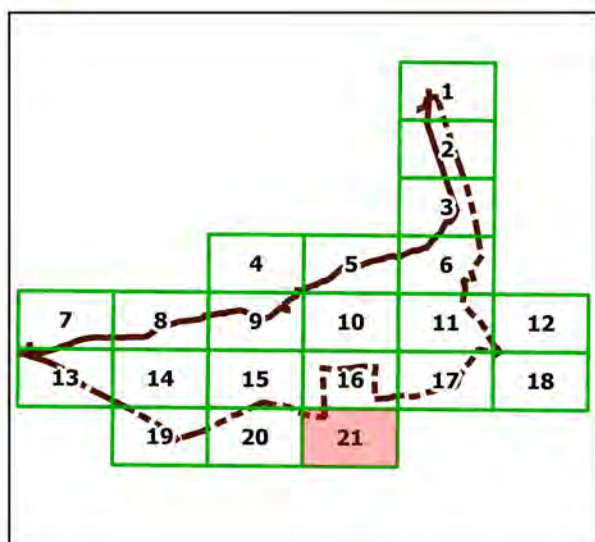

- Plans d'eau et mares
- Zone non humide à sol hydromorphe
- Zone non humide inondable
- Zone non humide à sol hydromorphe et inondable
- Zones non prospectées

Réseau hydrographique

- Réseau hydrographique (BD TOPO)
- Réseau hydrographique (CDALR)
- Réseau hydrographique complémentaire (terrain)

Repères

- Limite des périmètres de syndicat de marais
- Limites communales



Inventaire de connaissance dans le cadre de l'élaboration du PLUi de l'agglomération de la Rochelle et du SAGE de la Sèvre niortaise et Marais Poitevin -

NB :

- * Ceci n'est pas un inventaire au titre de la Police de l'Eau
- * Inventaire non exhaustif
- * Prospections de terrain effectuées en novembre 2014, en juin 2016 et en novembre 2017

Commentaires :