


- Observations complémentaires**
- Collecteur/Bassin d'orage
  - ★ Fontaine et source aménagées
  - ⊕ Forage agricole
  - ⚡ Puits
  - 🌱 Remblai
  - 🟦 Réservoir

- Zones humides et autres zones**
- Zones humides**
- Zones humides
- Autres zones**
- Plans d'eau et mares
  - Zone non humide à sol hydromorphe
  - Zone non humide à sol hydromorphe et inondable
  - Zone non humide avec ruissellement
  - Zone non humide à remontée de nappe
  - ZONES non prospectées

- Repères**
- Réseau hydrographique (BD TOPO)
  - Réseau hydrographique (CDALR)
  - Réseau hydrographique complémentaire (terrain)
  - Périmètre du marais poitevin
  - ⬜ Limites communales



## Commune de Saint-Xandre

### PLANCHE 1

#### Observations complémentaires

- Collecteur/Bassin d'orage
- ★ Fontaine et source aménagées
- Ⓜ Forage agricole
- ☼ Puits
- 🌿 Remblai
- Réservoir

#### Sondages pédologiques

- Sondage caractéristique de zone humide
- Hydromorphie significative en profondeur
- Aucun trait d'hydromorphie

#### Zones humides et autres zones

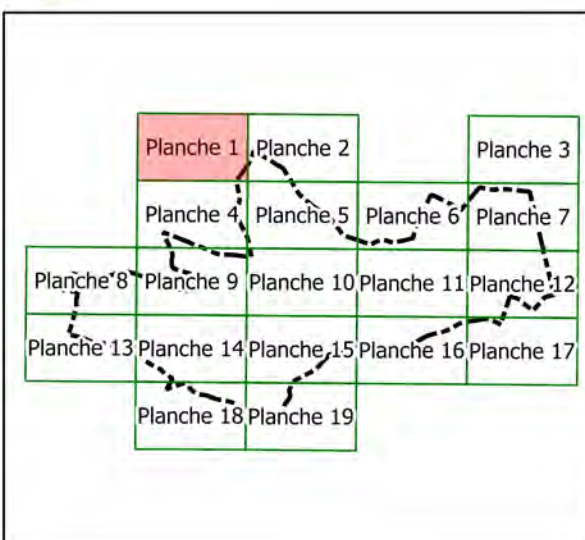

- Zones humides

#### Autres zones

- Plans d'eau et mares
- Zone non humide à sol hydromorphe
- Zone non humide à sol hydromorphe et inondable
- Zone non humide avec ruissellement
- Zone non humide à remontée de nappe
- Zones non prospectées

#### Repères

- Réseau hydrographique (BD TOPO)
- Réseau hydrographique (CDALR)
- Réseau hydrographique complémentaire
- Périmètre du marais poitevin
- Limites communales



Inventaire de connaissance dans le cadre de l'élaboration du PLU de l'agglomération de la Rochelle et du SAGE de la Sèvre niortaise et Marais Poitevin -

NB :

- \* Ceci n'est pas un inventaire au titre de la Police de l'Eau
- \* Inventaire non exhaustif
- \* Prospections de terrain effectuées en juillet 2014, février 2015 et juin 2016.

Commentaires :

## Commune de Saint-Xandre

### PLANCHE 1

#### Observations complémentaires

- Collecteur/Bassin d'orage
- ★ Fontaine et source aménagées
- Ⓜ Forage agricole
- ⚡ Puits
- ⬆ Remblai
- Réservoir

#### Sondages pédologiques

- Sondage caractéristique de zone humide
- Hydromorphie significative en profondeur
- Aucun trait d'hydromorphie

#### Zones humides et autres zones

- Zones humides

#### Autres zones

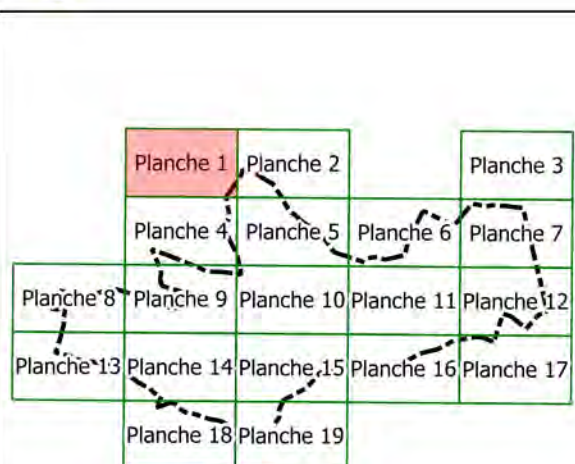

- Plans d'eau et mares
- Zone non humide à sol hydromorphe
- Zone non humide à sol hydromorphe et inondable
- Zone non humide avec ruissellement
- Zone non humide à remontée de nappe
- Zones non prospectées

#### Repères

- Réseau hydrographique (BD TOPO)
- Réseau hydrographique (CDALR)
- Réseau hydrographique complémentaire
- Périmètre du marais poitevin
- ⋯ Limites communales



0 100 200 m



Inventaire de connaissance dans le cadre de l'élaboration du PLUi de l'agglomération de la Rochelle et du SAGE de la Sèvre niortaise et Marais Poitevin -

NB :




- \* Ceci n'est pas un inventaire au titre de la Police de l'Eau
- \* Inventaire non exhaustif
- \* Prospections de terrain effectuées en juillet 2014, février 2015 et juin 2016.

Commentaires :

## Commune de Saint-Xandre

### PLANCHE 2

#### Observations complémentaires

- Collecteur/Bassin d'orage
- ★ Fontaine et source aménagées
-  Forage agricole
-  Puits
-  Remblai
- Réservoir

#### Sondages pédologiques

- Sondage caractéristique de zone humide
- Hydromorphie significative en profondeur
- Aucun trait d'hydromorphie

#### Zones humides et autres zones

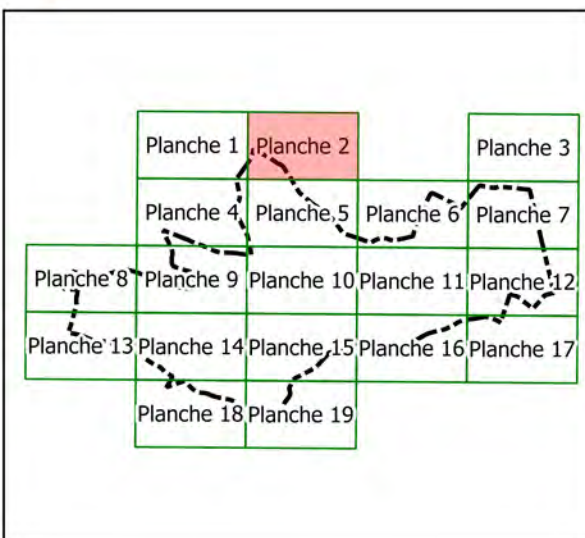

- Zones humides

#### Autres zones

- Plans d'eau et mares
- Zone non humide à sol hydromorphe
- Zone non humide à sol hydromorphe et inondable
- Zone non humide avec ruissellement
- Zone non humide à remontée de nappe
- Zones non prospectées

#### Repères

- Réseau hydrographique (BD TOPO)
- Réseau hydrographique (CDALR)
- Réseau hydrographique complémentaire
- Périmètre du marais poitevin
- Limites communales



Inventaire de connaissance dans le cadre de l'élaboration du PLU de l'agglomération de la Rochelle et du SAGE de la Sèvre niortaise et Marais Poitevin -

NB :

- \* Ceci n'est pas un inventaire au titre de la Police de l'Eau
- \* Inventaire non exhaustif
- \* Prospections de terrain effectuées en juillet 2014, février 2015 et juin 2016.

Commentaires :

## Commune de Saint-Xandre

### PLANCHE 2

#### Observations complémentaires

- Collecteur/Bassin d'orage
- ★ Fontaine et source aménagées
- Ⓜ Forage agricole
- ⚡ Puits
- ⬆ Remblai
- Réservoir

#### Sondages pédologiques

- Sondage caractéristique de zone humide
- Hydromorphie significative en profondeur
- Aucun trait d'hydromorphie

#### Zones humides et autres zones

- Zones humides

#### Autres zones

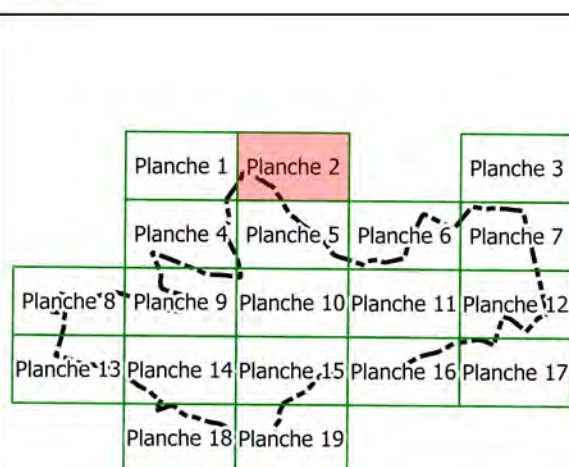
- Plans d'eau et mares
- Zone non humide à sol hydromorphe
- Zone non humide à sol hydromorphe et inondable
- Zone non humide avec ruissellement
- Zone non humide à remontée de nappe
- Zones non prospectées

#### Repères

- Réseau hydrographique (BD TOPO)
- Réseau hydrographique (CDALR)
- Réseau hydrographique complémentaire
- Périmètre du marais poitevin
- Limites communales



0 100 200 m



Inventaire de connaissance dans le cadre de l'élaboration du PLUi de l'agglomération de la Rochelle et du SAGE de la Sèvre niortaise et Marais Poitevin -

NB :

- \* Ceci n'est pas un inventaire au titre de la Police de l'Eau
- \* Inventaire non exhaustif
- \* Prospections de terrain effectuées en juillet 2014, février 2015 et juin 2016.

Commentaires :

## Commune de Saint-Xandre

### PLANCHE 3

#### Observations complémentaires

- Collecteur/Bassin d'orage
- ★ Fontaine et source aménagées
- ⊕ Forage agricole
- ☼ Puits
- 🌿 Remblai
- Réservoir

#### Sondages pédologiques

- Sondage caractéristique de zone humide
- Hydromorphie significative en profondeur
- Aucun trait d'hydromorphie

#### Zones humides et autres zones

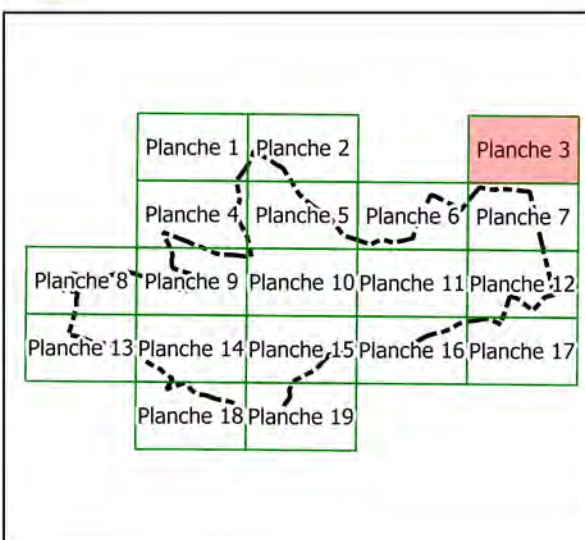

- Zones humides

#### Autres zones

- Plans d'eau et mares
- Zone non humide à sol hydromorphe
- Zone non humide à sol hydromorphe et inondable
- Zone non humide avec ruissellement
- Zone non humide à remontée de nappe
- Zones non prospectées

#### Repères

- Réseau hydrographique (BD TOPO)
- Réseau hydrographique (CDALR)
- Réseau hydrographique complémentaire
- Périmètre du marais poitevin
- Limites communales



Inventaire de connaissance dans le cadre de l'élaboration du PLU de l'agglomération de la Rochelle et du SAGE de la Sèvre niortaise et Marais Poitevin -

NB :

- \* Ceci n'est pas un inventaire au titre de la Police de l'Eau
- \* Inventaire non exhaustif
- \* Prospections de terrain effectuées en juillet 2014, février 2015 et juin 2016.

Commentaires :

## Commune de Saint-Xandre

### PLANCHE 3

#### Observations complémentaires

- Collecteur/Bassin d'orage
- ★ Fontaine et source aménagées
- Ⓜ Forage agricole
- Ⓜ Puits
- Ⓜ Remblai
- Réservoir

#### Sondages pédologiques

- Sondage caractéristique de zone humide
- Hydromorphie significative en profondeur
- Aucun trait d'hydromorphie

#### Zones humides et autres zones

- Zones humides

#### Autres zones

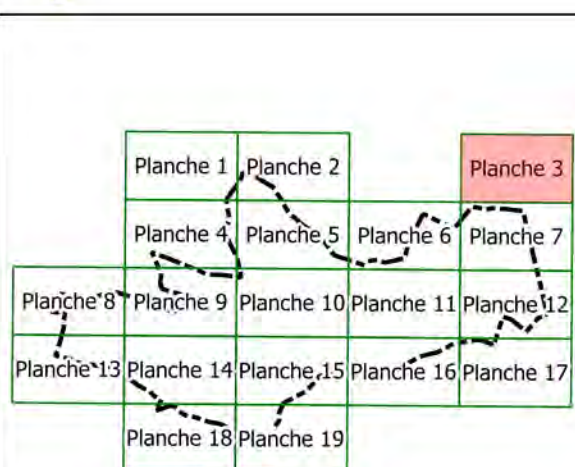
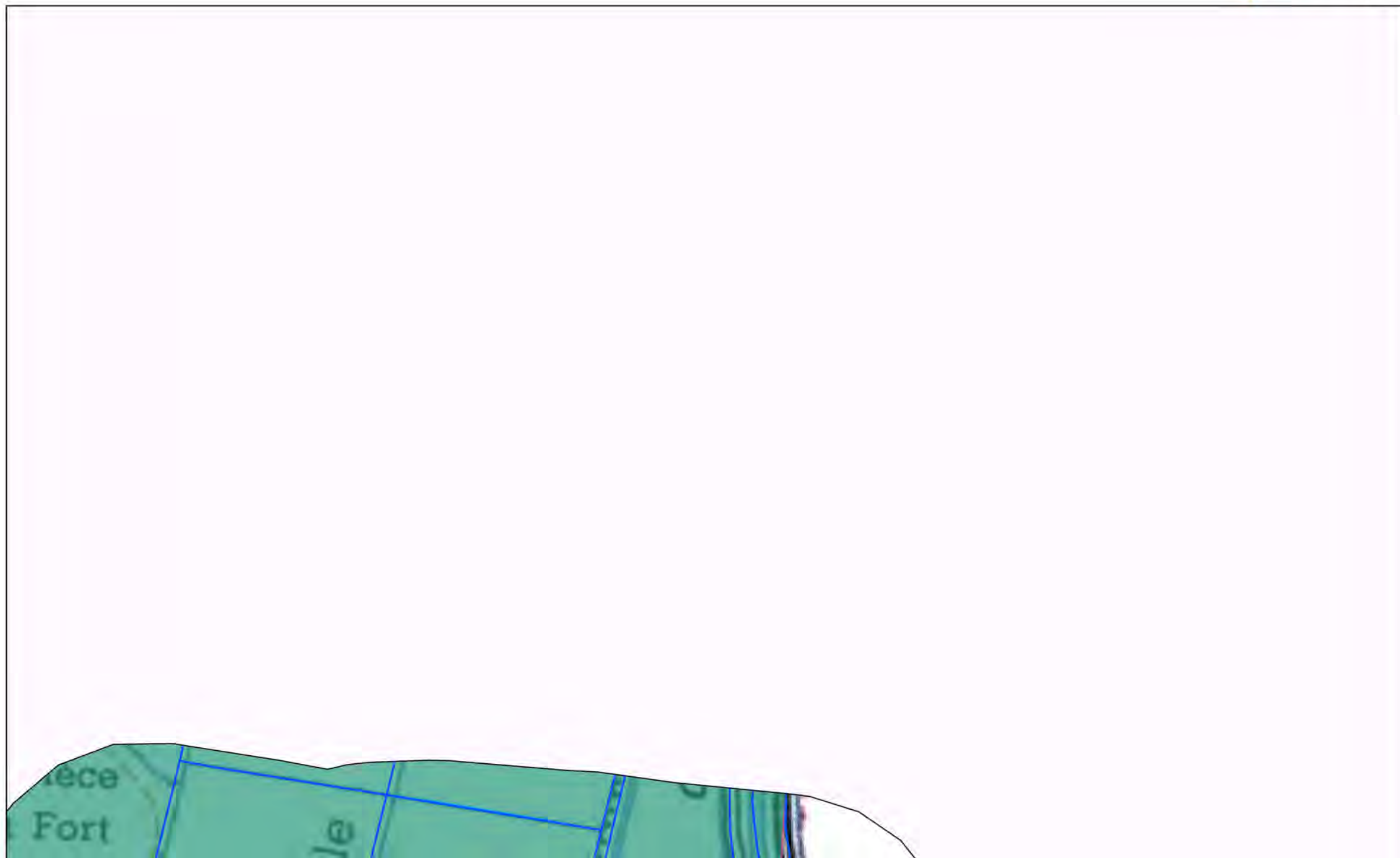
- Plans d'eau et mares
- Zone non humide à sol hydromorphe
- Zone non humide à sol hydromorphe et inondable
- Zone non humide avec ruissellement
- Zone non humide à remontée de nappe
- Zones non prospectées

#### Repères

- Réseau hydrographique (BD TOPO)
- Réseau hydrographique (CDALR)
- Réseau hydrographique complémentaire
- Périmètre du marais poitevin
- Limites communales



0 100 200 m



Inventaire de connaissance dans le cadre de l'élaboration du PLU de l'agglomération de la Rochelle et du SAGE de la Sèvre niortaise et Marais Poitevin -

NB :

- \* Ceci n'est pas un inventaire au titre de la Police de l'Eau
- \* Inventaire non exhaustif
- \* Prospections de terrain effectuées en juillet 2014, février 2015 et juin 2016.

Commentaires :

## Commune de Saint-Xandre

### PLANCHE 4

#### Observations complémentaires

- Collecteur/Bassin d'orage
- ★ Fontaine et source aménagées
- ⊕ Forage agricole
- 🕯 Puits
- 🌿 Remblai
- 🟦 Réservoir

#### Sondages pédologiques

- Sondage caractéristique de zone humide
- Hydromorphie significative en profondeur
- Aucun trait d'hydromorphie

#### Zones humides et autres zones

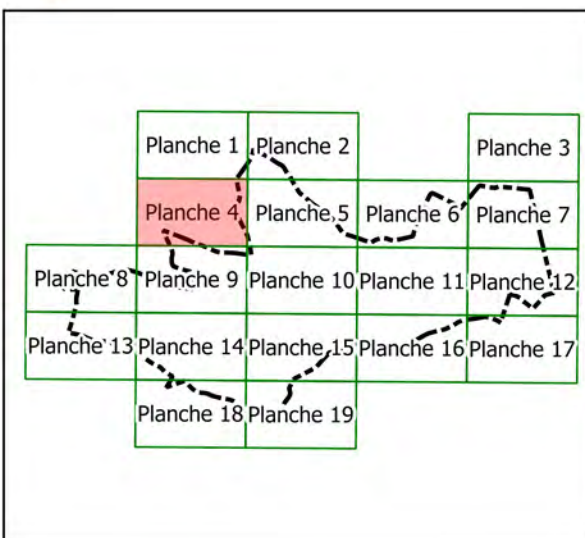

- Zones humides

#### Autres zones

- Plans d'eau et mares
- Zone non humide à sol hydromorphe
- Zone non humide à sol hydromorphe et inondable
- Zone non humide avec ruissellement
- Zone non humide à remontée de nappe
- Zones non prospectées

#### Repères

- Réseau hydrographique (BD TOPO)
- Réseau hydrographique (CDALR)
- Réseau hydrographique complémentaire
- Périmètre du marais poitevin
- Limites communales



Inventaire de connaissance dans le cadre de l'élaboration du PLU de l'agglomération de la Rochelle et du SAGE de la Sèvre niortaise et Marais Poitevin -

NB :

- \* Ceci n'est pas un inventaire au titre de la Police de l'Eau
- \* Inventaire non exhaustif
- \* Prospections de terrain effectuées en juillet 2014, février 2015 et juin 2016.

Commentaires :



## Commune de Saint-Xandre

### PLANCHE 4

#### Observations complémentaires

- Collecteur/Bassin d'orage
- ★ Fontaine et source aménagées
- ⊗ Forage agricole
- ⦿ Puits
- ⦿ Remblai
- Réservoir

#### Sondages pédologiques

- Sondage caractéristique de zone humide
- Hydromorphie significative en profondeur
- Aucun trait d'hydromorphie

#### Zones humides et autres zones

- Zones humides

#### Autres zones

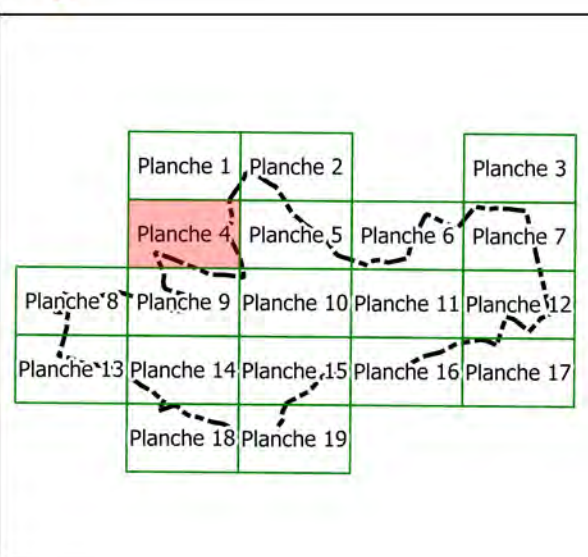
- Plans d'eau et mares
- Zone non humide à sol hydromorphe
- Zone non humide à sol hydromorphe et inondable
- Zone non humide avec ruissellement
- Zone non humide à remontée de nappe
- Zones non prospectées

#### Repères

- Réseau hydrographique (BD TOPO)
- Réseau hydrographique (CDALR)
- Réseau hydrographique complémentaire
- Périmètre du marais poitevin
- Limites communales



0 100 200 m



Inventaire de connaissance dans le cadre de l'élaboration du PLUi de l'agglomération de la Rochelle et du SAGE de la Sèvre niortaise et Marais Poitevin -

NB :

- \* Ceci n'est pas un inventaire au titre de la Police de l'Eau
- \* Inventaire non exhaustif
- \* Prospections de terrain effectuées en juillet 2014, février 2015 et juin 2016.

Commentaires :

Commune de Saint-Xandre

PLANCHE 5

Observations complémentaires

- Collecteur/Bassin d'orage
- ★ Fontaine et source aménagées
- ⊕ Forage agricole
- ⊕ Puits
- ⊕ Remblai
- Réservoir

Sondages pédologiques

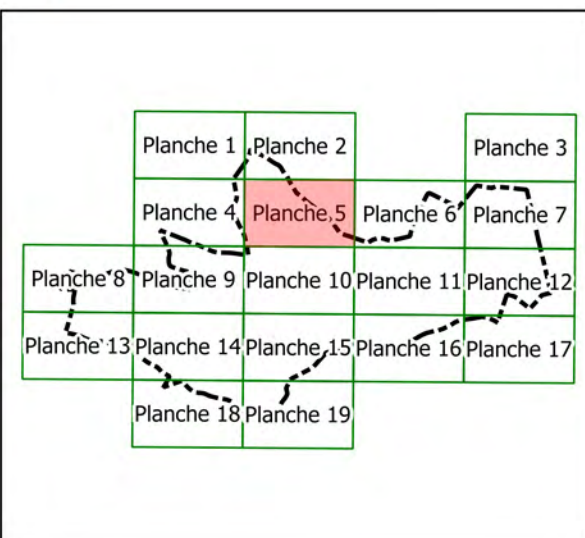

- Sondage caractéristique de zone humide
- Hydromorphie significative en profondeur
- Aucun trait d'hydromorphie

Zones humides et autres zones

- Zones humides
- Plans d'eau et mares
- Zone non humide à sol hydromorphe
- Zone non humide à sol hydromorphe et inondable
- Zone non humide avec ruissellement
- Zone non humide à remontée de nappe
- Zones non prospectées

Repères

- Réseau hydrographique (BD TOPO)
- Réseau hydrographique (CDALR)
- Réseau hydrographique complémentaire
- Périphérie du marais poitevin
- Limites communales



Inventaire de connaissance dans le cadre de l'élaboration du PLU de l'agglomération de la Rochelle et du SAGE de la Sèvre niortaise et Marais Poitevin - NB :  
 \* Ceci n'est pas un inventaire au titre de la Police de l'Eau  
 \* Inventaire non exhaustif  
 \* Prospections de terrain effectuées en juillet 2014, février 2015 et juin 2016.




Commentaires :

Sources : ©IGN BD TOPO® (2010), BD ORTHO® (2014) - Données : CDA LR, IIBSN, Groupe d'acteurs locaux, BIOTOPE – Cartographie : Biotope, 2017.

## Commune de Saint-Xandre

### PLANCHE 5

#### Observations complémentaires

- Collecteur/Bassin d'orage
- ★ Fontaine et source aménagées
-  Forage agricole
-  Puits
-  Remblai
- Réservoir

#### Sondages pédologiques

- Sondage caractéristique de zone humide
- Hydromorphie significative en profondeur
- Aucun trait d'hydromorphie

#### Zones humides et autres zones

- Zones humides

#### Autres zones

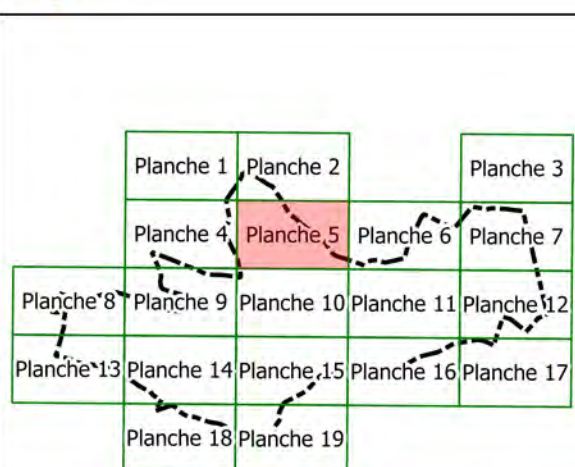
- Plans d'eau et mares
- Zone non humide à sol hydromorphe
- Zone non humide à sol hydromorphe et inondable
- Zone non humide avec ruissellement
- Zone non humide à remontée de nappe
- Zones non prospectées

#### Repères

- Réseau hydrographique (BD TOPO)
- Réseau hydrographique (CDALR)
- Réseau hydrographique complémentaire
- Périmètre du marais poitevin
- Limites communales



0 100 200 m



Inventaire de connaissance dans le cadre de l'élaboration du PLUi de l'agglomération de la Rochelle et du SAGE de la Sèvre niortaise et Marais Poitevin -

NB :

- \* Ceci n'est pas un inventaire au titre de la Police de l'Eau
- \* Inventaire non exhaustif
- \* Prospections de terrain effectuées en juillet 2014, février 2015 et juin 2016.

Commentaires :

Commune de Saint-Xandre

PLANCHE 6

Observations complémentaires

- Collecteur/Bassin d'orage
- ★ Fontaine et source aménagées
- ⊕ Forage agricole
- 🕯 Puits
- 🌿 Remblai
- 🟦 Réservoir

Sondages pédologiques

- Sondage caractéristique de zone humide
- Hydromorphie significative en profondeur
- Aucun trait d'hydromorphie

Zones humides et autres zones

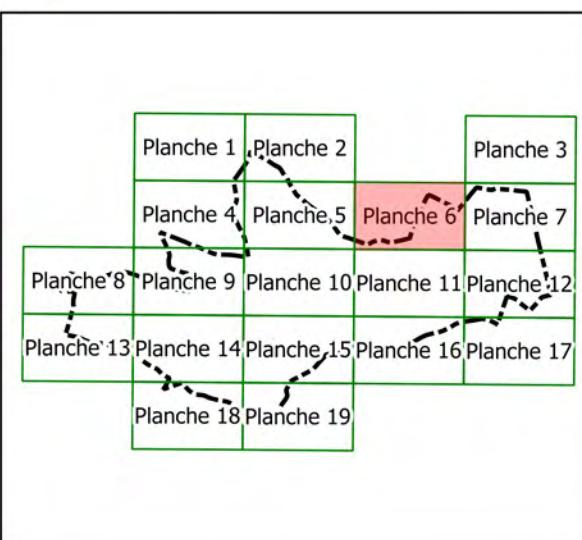

- Zones humides

Autres zones

- Plans d'eau et mares
- Zone non humide à sol hydromorphe
- Zone non humide à sol hydromorphe et inondable
- Zone non humide avec ruissellement
- Zone non humide à remontée de nappe
- Zones non prospectées

Repères

- Réseau hydrographique (BD TOPO)
- Réseau hydrographique (CDALR)
- Réseau hydrographique complémentaire
- Périphérie du marais poitevin
- Limites communales



Inventaire de connaissance dans le cadre de l'élaboration du PLU de l'agglomération de la Rochelle et du SAGE de la Sèvre niortaise et Marais Poitevin -

NB :

- \* Ceci n'est pas un inventaire au titre de la Police de l'Eau
- \* Inventaire non exhaustif
- \* Prospections de terrain effectuées en juillet 2014, février 2015 et juin 2016.

Commentaires :

## Commune de Saint-Xandre

### PLANCHE 6

#### Observations complémentaires

- Collecteur/Bassin d'orage
- ★ Fontaine et source aménagées
- ⊕ Forage agricole
- ⦿ Puits
- ⊖ Remblai
- Réservoir

#### Sondages pédologiques

- Sondage caractéristique de zone humide
- Hydromorphie significative en profondeur
- Aucun trait d'hydromorphie

#### Zones humides et autres zones

- Zones humides

#### Autres zones

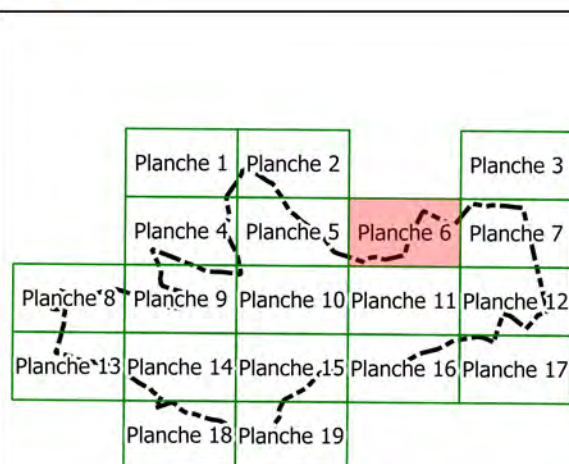
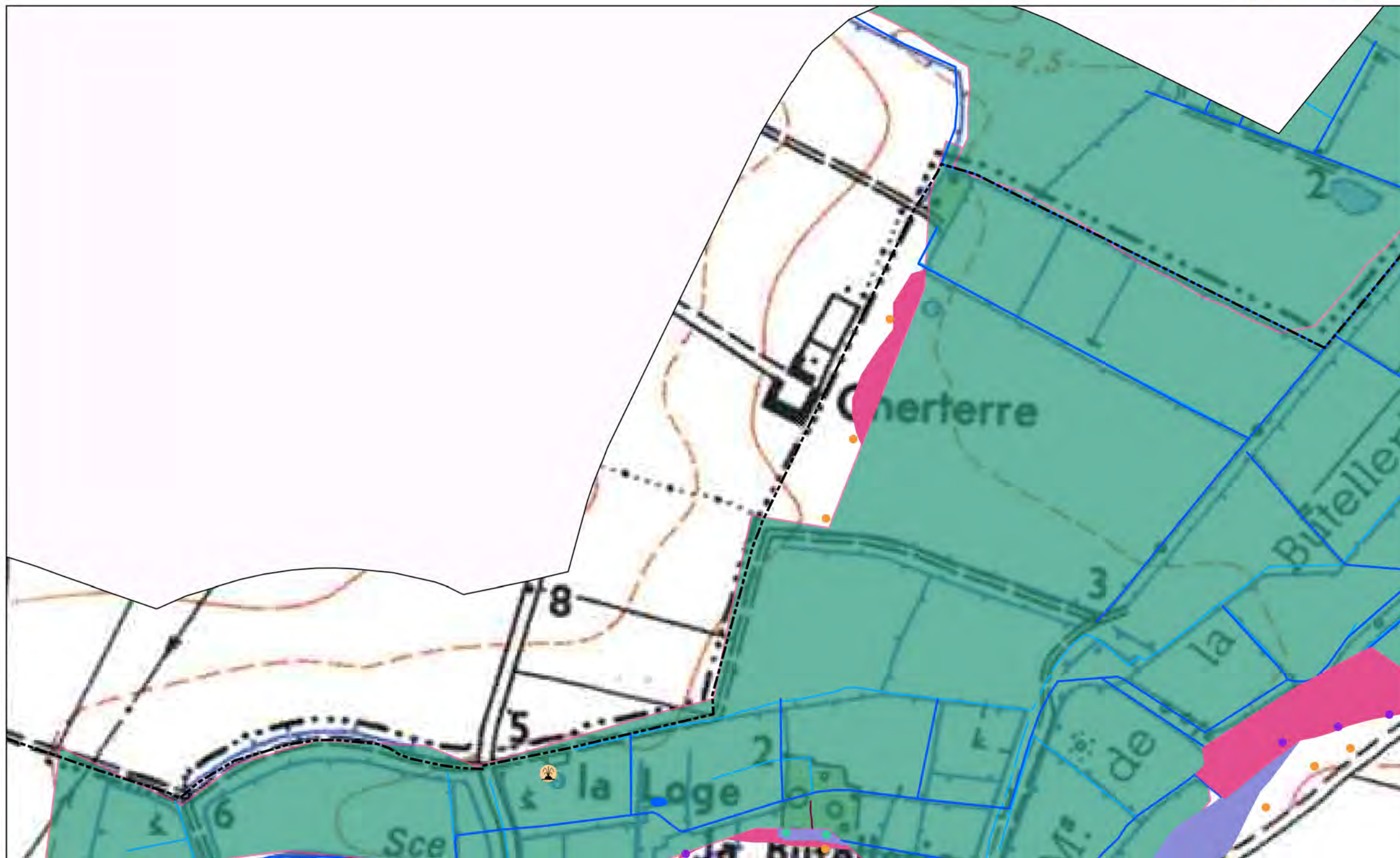
- Plans d'eau et mares
- Zone non humide à sol hydromorphe
- Zone non humide à sol hydromorphe et inondable
- Zone non humide avec ruissellement
- Zone non humide à remontée de nappe
- Zones non prospectées

#### Repères

- Réseau hydrographique (BD TOPO)
- Réseau hydrographique (CDALR)
- Réseau hydrographique complémentaire
- Périmètre du marais poitevin
- Limites communales



0 100 200 m



Inventaire de connaissance dans le cadre de l'élaboration du PLUi de l'agglomération de la Rochelle et du SAGE de la Sèvre niortaise et Marais Poitevin -

NB :

- \* Ceci n'est pas un inventaire au titre de la Police de l'Eau
- \* Inventaire non exhaustif
- \* Prospections de terrain effectuées en juillet 2014, février 2015 et juin 2016.

Commentaires :

Commune de Saint-Xandre

PLANCHE 7

Observations complémentaires

- Collecteur/Bassin d'orage
- ★ Fontaine et source aménagées
- ⊕ Forage agricole
- ⊕ Puits
- ⊕ Remblai
- Réservoir

Sondages pédologiques

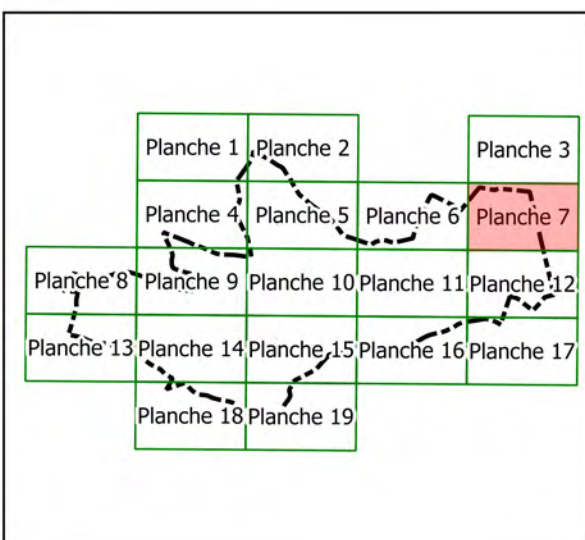


- Sondage caractéristique de zone humide
- Hydromorphie significative en profondeur
- Aucun trait d'hydromorphie

Zones humides et autres zones

- Zones humides
- Plans d'eau et mares
- Zone non humide à sol hydromorphe
- Zone non humide à sol hydromorphe et inondable
- Zone non humide avec ruissellement
- Zone non humide à remontée de nappe
- Zones non prospectées

Repères

- Réseau hydrographique (BD TOPO)
- Réseau hydrographique (CDALR)
- Réseau hydrographique complémentaire
- Périphérie du marais poitevin
- Limites communales






Inventaire de connaissance dans le cadre de l'élaboration du PLU de l'agglomération de la Rochelle et du SAGE de la Sèvre niortaise et Marais Poitevin - NB :  
 \* Ceci n'est pas un inventaire au titre de la Police de l'Eau  
 \* Inventaire non exhaustif  
 \* Prospections de terrain effectuées en juillet 2014, février 2015 et juin 2016.

Commentaires :

## Commune de Saint-Xandre

### PLANCHE 7

#### Observations complémentaires

- Collecteur/Bassin d'orage
- ★ Fontaine et source aménagées
-  Forage agricole
-  Puits
-  Remblai
- Réservoir

#### Sondages pédologiques

- Sondage caractéristique de zone humide
- Hydromorphie significative en profondeur
- Aucun trait d'hydromorphie

#### Zones humides et autres zones

- Zones humides

#### Autres zones

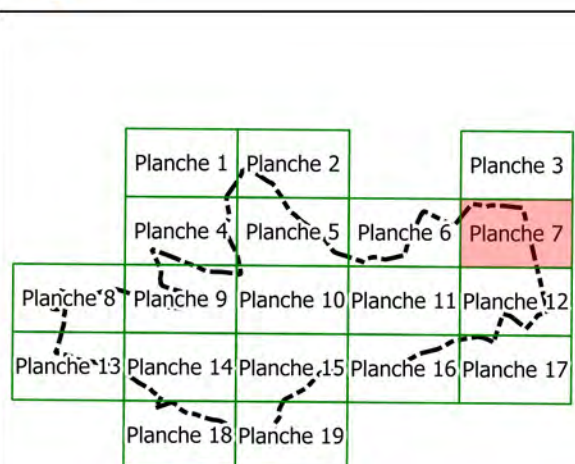
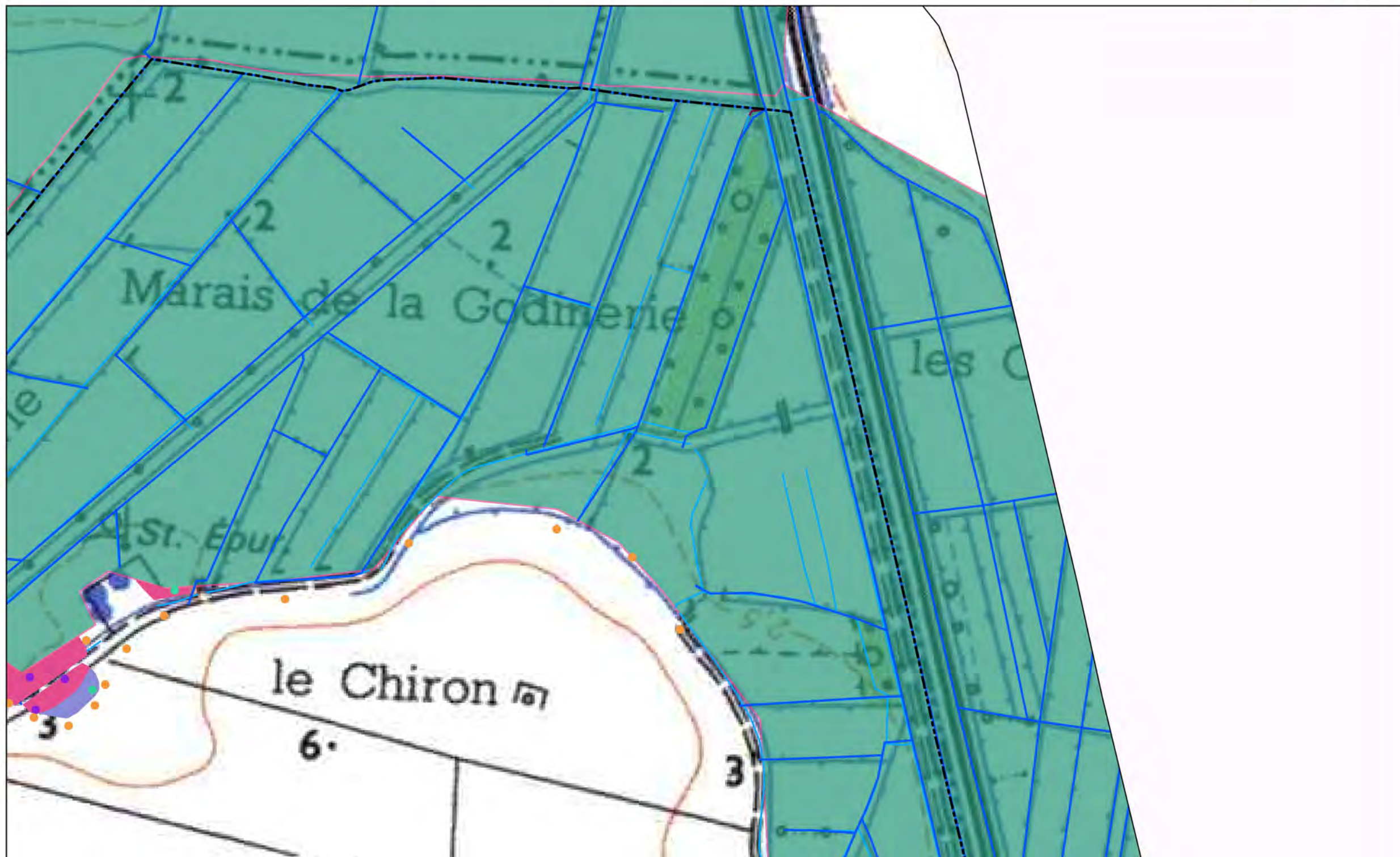
- Plans d'eau et mares
- Zone non humide à sol hydromorphe
- Zone non humide à sol hydromorphe et inondable
- Zone non humide avec ruissellement
- Zone non humide à remontée de nappe
- Zones non prospectées

#### Repères

- Réseau hydrographique (BD TOPO)
- Réseau hydrographique (CDALR)
- Réseau hydrographique complémentaire
- Périmètre du marais poitevin
- Limites communales



0 100 200 m



Inventaire de connaissance dans le cadre de l'élaboration du PLU de l'agglomération de la Rochelle et du SAGE de la Sèvre niortaise et Marais Poitevin -

NB :

- \* Ceci n'est pas un inventaire au titre de la Police de l'Eau
- \* Inventaire non exhaustif
- \* Prospections de terrain effectuées en juillet 2014, février 2015 et juin 2016.

Commentaires :

# Commune de Saint-Xandre

## PLANCHE 8

### Observations complémentaires

- Collecteur/Bassin d'orage
- ★ Fontaine et source aménagées
- ⊕ Forage agricole
- 🕒 Puits
- 🌿 Remblai
- 🟦 Réservoir

### Sondages pédologiques

- Sondage caractéristique de zone humide
- Hydromorphie significative en profondeur
- Aucun trait d'hydromorphie

### Zones humides et autres zones

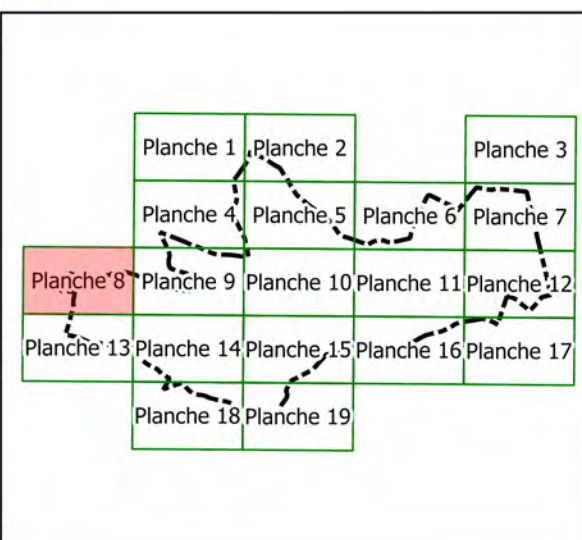

- Zones humides

### Autres zones

- Plans d'eau et mares
- Zone non humide à sol hydromorphe
- Zone non humide à sol hydromorphe et inondable
- Zone non humide avec ruissellement
- Zone non humide à remontée de nappe
- Zones non prospectées

### Repères

- Réseau hydrographique (BD TOPO)
- Réseau hydrographique (CDALR)
- Réseau hydrographique complémentaire
- Périmètre du marais poitevin
- ⊠ Limites communales



Inventaire de connaissance dans le cadre de l'élaboration du PLU de l'agglomération de la Rochelle et du SAGE de la Sèvre niortaise et Marais Poitevin -

NB :

- \* Ceci n'est pas un inventaire au titre de la Police de l'Eau
- \* Inventaire non exhaustif
- \* Prospections de terrain effectuées en juillet 2014, février 2015 et juin 2016.

Commentaires :



## Commune de Saint-Xandre

### PLANCHE 8

#### Observations complémentaires

- Collecteur/Bassin d'orage
- ★ Fontaine et source aménagées
- ⊕ Forage agricole
- ⦿ Puits
- ⬆ Remblai
- Réservoir

#### Sondages pédologiques

- Sondage caractéristique de zone humide
- Hydromorphie significative en profondeur
- Aucun trait d'hydromorphie

#### Zones humides et autres zones

- Zones humides

#### Autres zones

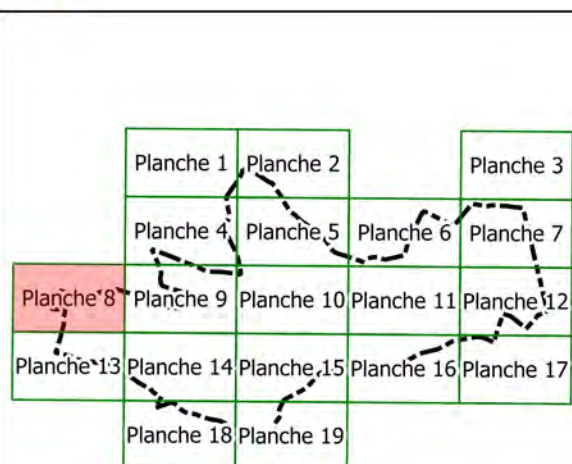
- Plans d'eau et mares
- Zone non humide à sol hydromorphe
- Zone non humide à sol hydromorphe et inondable
- Zone non humide avec ruissellement
- Zone non humide à remontée de nappe
- Zones non prospectées

#### Repères

- Réseau hydrographique (BD TOPO)
- Réseau hydrographique (CDALR)
- Réseau hydrographique complémentaire
- Périmètre du marais poitevin
- Limites communales



0 100 200 m



Inventaire de connaissance dans le cadre de l'élaboration du PLUi de l'agglomération de la Rochelle et du SAGE de la Sèvre niortaise et Marais Poitevin -

NB :

- \* Ceci n'est pas un inventaire au titre de la Police de l'Eau
- \* Inventaire non exhaustif
- \* Prospections de terrain effectuées en juillet 2014, février 2015 et juin 2016.

Commentaires :

Commune de Saint-Xandre

PLANCHE 9

Observations complémentaires

- Collecteur/Bassin d'orage
- ★ Fontaine et source aménagées
- ⊕ Forage agricole
- ⚡ Puits
- ⊕ Remblai
- Réservoir

Sondages pédologiques

- Sondage caractéristique de zone humide
- Hydromorphie significative en profondeur
- Aucun trait d'hydromorphie

Zones humides et autres zones

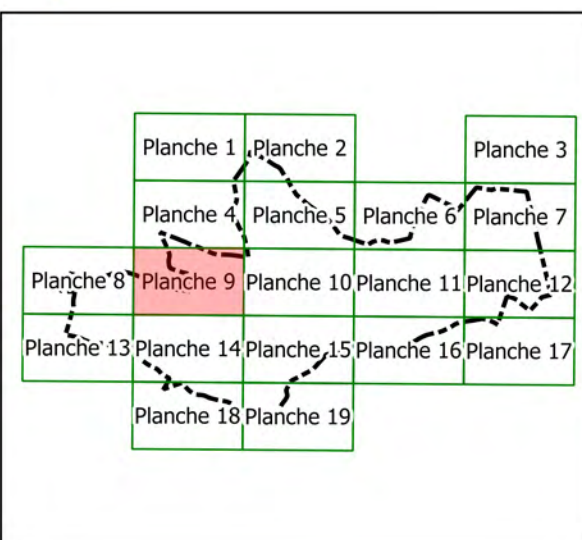

- Zones humides

Autres zones

- Plans d'eau et mares
- Zone non humide à sol hydromorphe
- Zone non humide à sol hydromorphe et inondable
- Zone non humide avec ruissellement
- Zone non humide à remontée de nappe
- Zones non prospectées

Repères

- Réseau hydrographique (BD TOPO)
- Réseau hydrographique (CDALR)
- Réseau hydrographique complémentaire
- Périmètre du marais poitevin
- Limites communales



Inventaire de connaissance dans le cadre de l'élaboration du PLU de l'agglomération de la Rochelle et du SAGE de la Sèvre niortaise et Marais Poitevin - NB :  
 \* Ceci n'est pas un inventaire au titre de la Police de l'Eau  
 \* Inventaire non exhaustif  
 \* Prospections de terrain effectuées en juillet 2014, février 2015 et juin 2016.

Commentaires :

Commune de Saint-Xandre

PLANCHE 9

Observations complémentaires

- Collecteur/Bassin d'orage
- ★ Fontaine et source aménagées
- ⊕ Forage agricole
- ⚡ Puits
- ⬆ Remblai
- Réservoir

Sondages pédologiques

- Sondage caractéristique de zone humide
- Hydromorphie significative en profondeur
- Aucun trait d'hydromorphie

Zones humides et autres zones

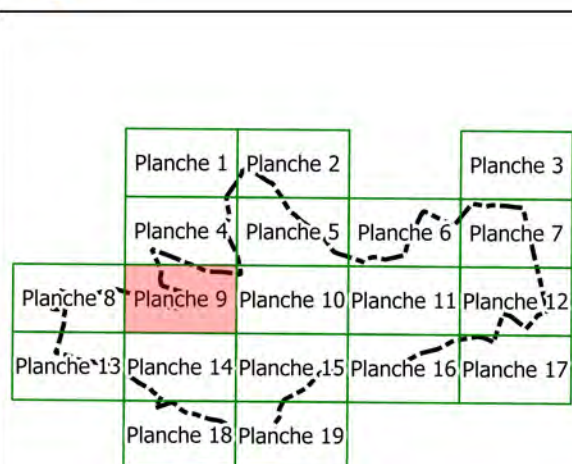
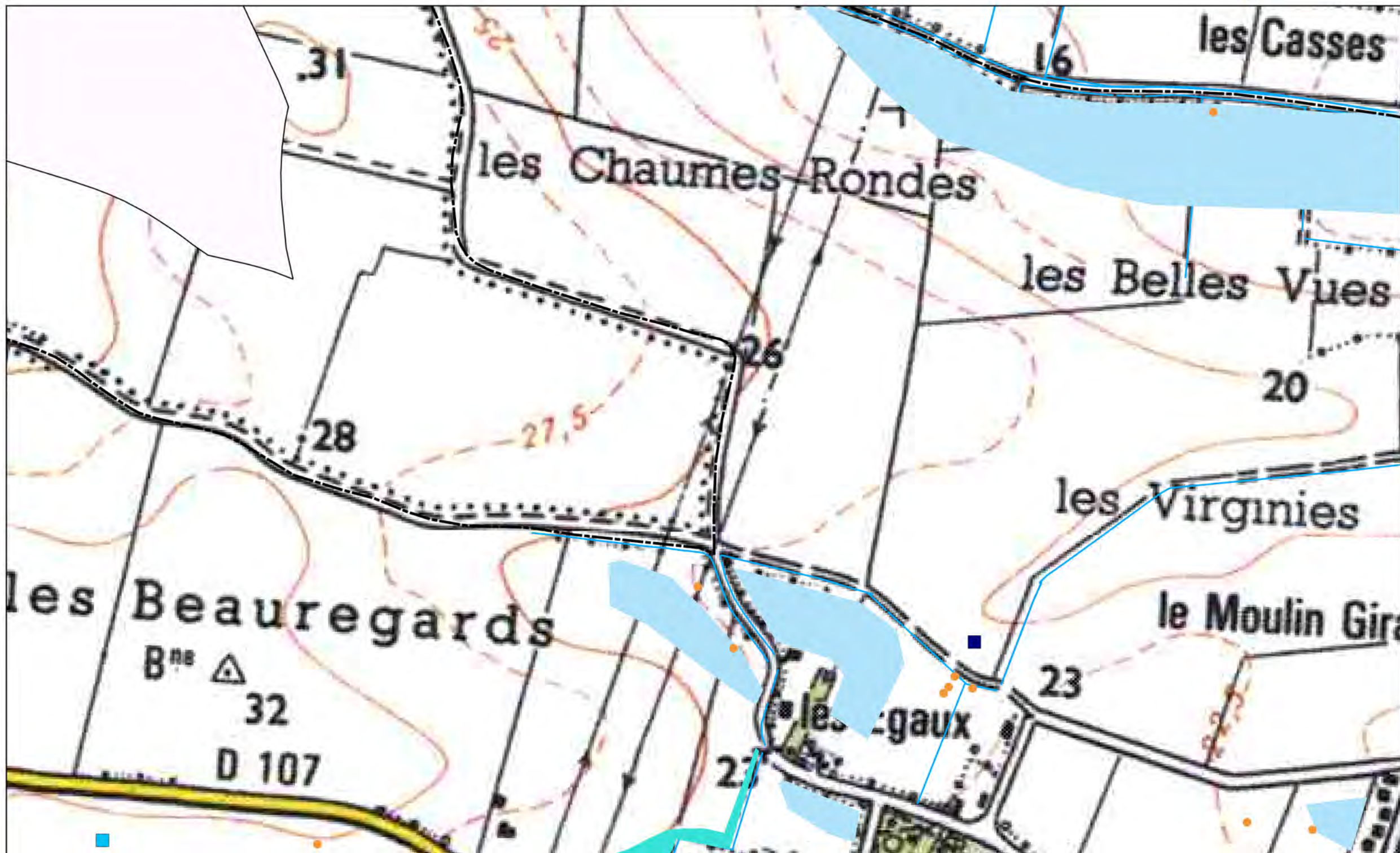
- Zones humides
- Plans d'eau et mares
- Zone non humide à sol hydromorphe
- Zone non humide à sol hydromorphe et inondable
- Zone non humide avec ruissellement
- Zone non humide à remontée de nappe
- Zones non prospectées

Repères

- Réseau hydrographique (BD TOPO)
- Réseau hydrographique (CDALR)
- Réseau hydrographique complémentaire
- Périmètre du marais poitevin
- Limites communales



0 100 200 m



Inventaire de connaissance dans le cadre de l'élaboration du PLUi de l'agglomération de la Rochelle et du SAGE de la Sèvre niortaise et Marais Poitevin -

NB :

- \* Ceci n'est pas un inventaire au titre de la Police de l'Eau
- \* Inventaire non exhaustif
- \* Prospections de terrain effectuées en juillet 2014, février 2015 et juin 2016.

Commentaires :

Commune de Saint-Xandre

PLANCHE 10

Observations complémentaires

- Collecteur/Bassin d'orage
- ★ Fontaine et source aménagées
- ⊕ Forage agricole
- 🕒 Puits
- 🌿 Remblai
- 🟦 Réservoir

Sondages pédologiques

- Sondage caractéristique de zone humide
- Hydromorphie significative en profondeur
- Aucun trait d'hydromorphie

Zones humides et autres zones

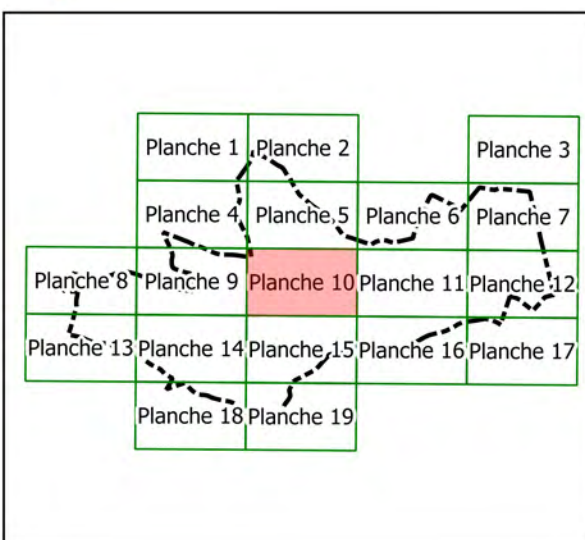

- Zones humides

Autres zones

- Plans d'eau et mares
- Zone non humide à sol hydromorphe
- Zone non humide à sol hydromorphe et inondable
- Zone non humide avec ruissellement
- Zone non humide à remontée de nappe
- Zones non prospectées

Repères

- Réseau hydrographique (BD TOPO)
- Réseau hydrographique (CDALR)
- Réseau hydrographique complémentaire
- Périimètre du marais poitevin
- Limites communales









Inventaire de connaissance dans le cadre de l'élaboration du PLU de l'agglomération de la Rochelle et du SAGE de la Sèvre niortaise et Marais Poitevin -  
**NB :**  
 \* Ceci n'est pas un inventaire au titre de la Police de l'Eau  
 \* Inventaire non exhaustif  
 \* Prospections de terrain effectuées en juillet 2014, février 2015 et juin 2016.

Commentaires :




Commune de Saint-Xandre

PLANCHE 10








Observations complémentaires

-  Collecteur/Bassin d'orage
-  Fontaine et source aménagées
-  Forage agricole
-  Puits
-  Remblai
-  Réservoir






Sondages pédologiques

-  Sondage caractéristique de zone humide
-  Hydromorphie significative en profondeur
-  Aucun trait d'hydromorphie

Zones humides et autres zones

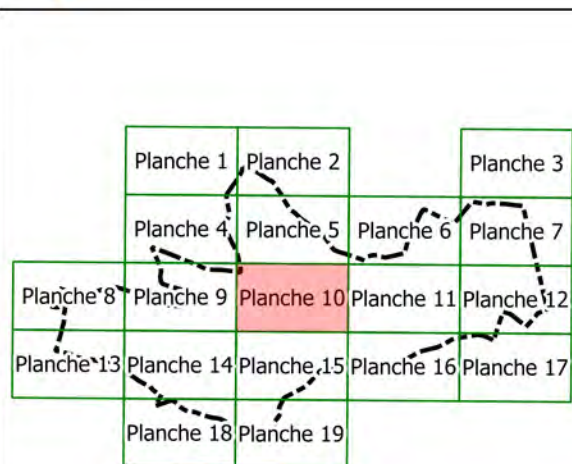
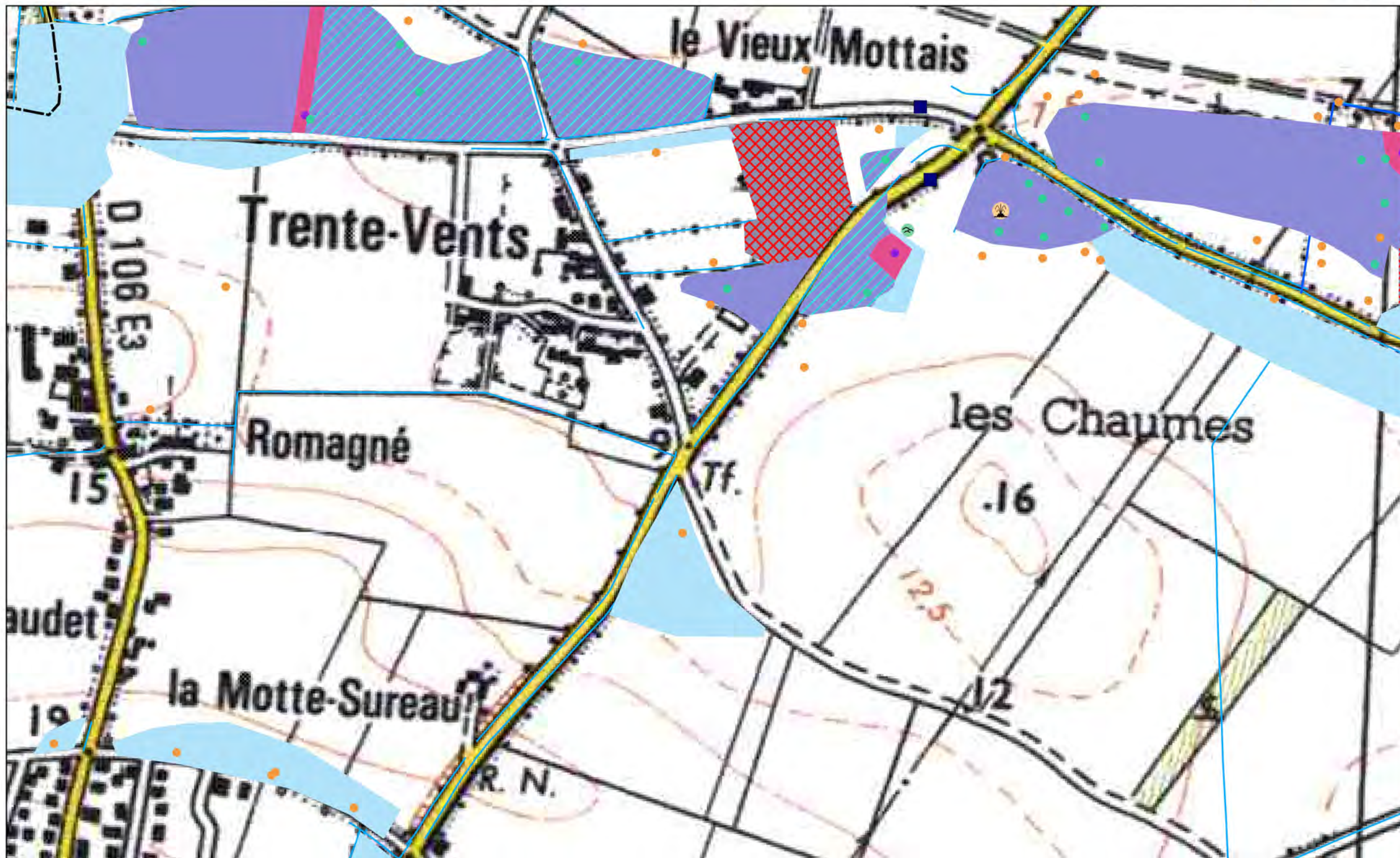
-  Zones humides
- Autres zones**
-  Plans d'eau et mares
-  Zone non humide à sol hydromorphe
-  Zone non humide à sol hydromorphe et inondable
-  Zone non humide avec ruissellement
-  Zone non humide à remontée de nappe
-  Zones non prospectées

Repères

-  Réseau hydrographique (BD TOPO)
-  Réseau hydrographique (CDALR)
-  Réseau hydrographique complémentaire
-  Périmètre du marais poitevin
-  Limites communales



0 100 200 m



Inventaire de connaissance dans le cadre de l'élaboration du PLUi de l'agglomération de la Rochelle et du SAGE de la Sèvre niortaise et Marais Poitevin -

NB :

- \* Ceci n'est pas un inventaire au titre de la Police de l'Eau
- \* Inventaire non exhaustif
- \* Prospections de terrain effectuées en juillet 2014, février 2015 et juin 2016.

Commentaires :

# Commune de Saint-Xandre

## PLANCHE 11

### Observations complémentaires

- Collecteur/Bassin d'orage
- ★ Fontaine et source aménagées
- ⊕ Forage agricole
- ⊕ Puits
- ⊕ Remblai
- Réservoir

### Sondages pédologiques

- Sondage caractéristique de zone humide
- Hydromorphie significative en profondeur
- Aucun trait d'hydromorphie

### Zones humides et autres zones

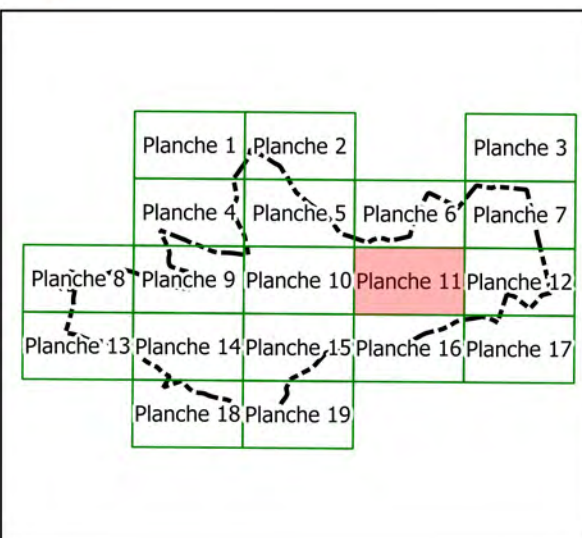
- Zones humides

### Autres zones

- Plans d'eau et mares
- Zone non humide à sol hydromorphe
- Zone non humide à sol hydromorphe et inondable
- Zone non humide avec ruissellement
- Zone non humide à remontée de nappe
- Zones non prospectées

### Repères

- Réseau hydrographique (BD TOPO)
- Réseau hydrographique (CDALR)
- Réseau hydrographique complémentaire
- Périmètre du marais poitevin
- Limites communales



Inventaire de connaissance dans le cadre de l'élaboration du PLU de l'agglomération de la Rochelle et du SAGE de la Sèvre niortaise et Marais Poitevin -

NB :

- \* Ceci n'est pas un inventaire au titre de la Police de l'Eau
- \* Inventaire non exhaustif
- \* Prospections de terrain effectuées en juillet 2014, février 2015 et juin 2016.

Commentaires :

Commune de Saint-Xandre

PLANCHE 11

Observations complémentaires

- Collecteur/Bassin d'orage
- ★ Fontaine et source aménagées
- Forage agricole
- Puits
- Remblai
- Réservoir

Sondages pédologiques

- Sondage caractéristique de zone humide
- Hydromorphie significative en profondeur
- Aucun trait d'hydromorphie

Zones humides et autres zones

- Zones humides

Autres zones

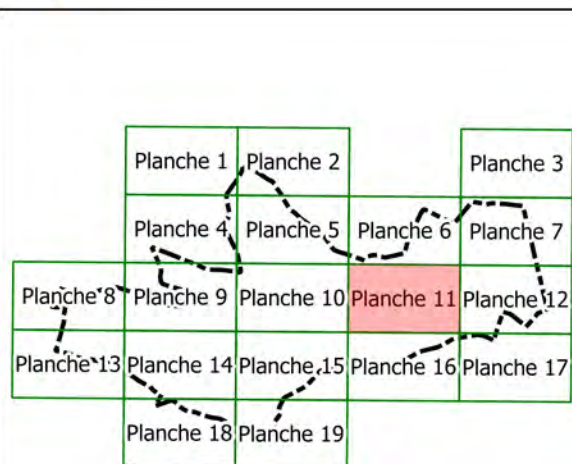
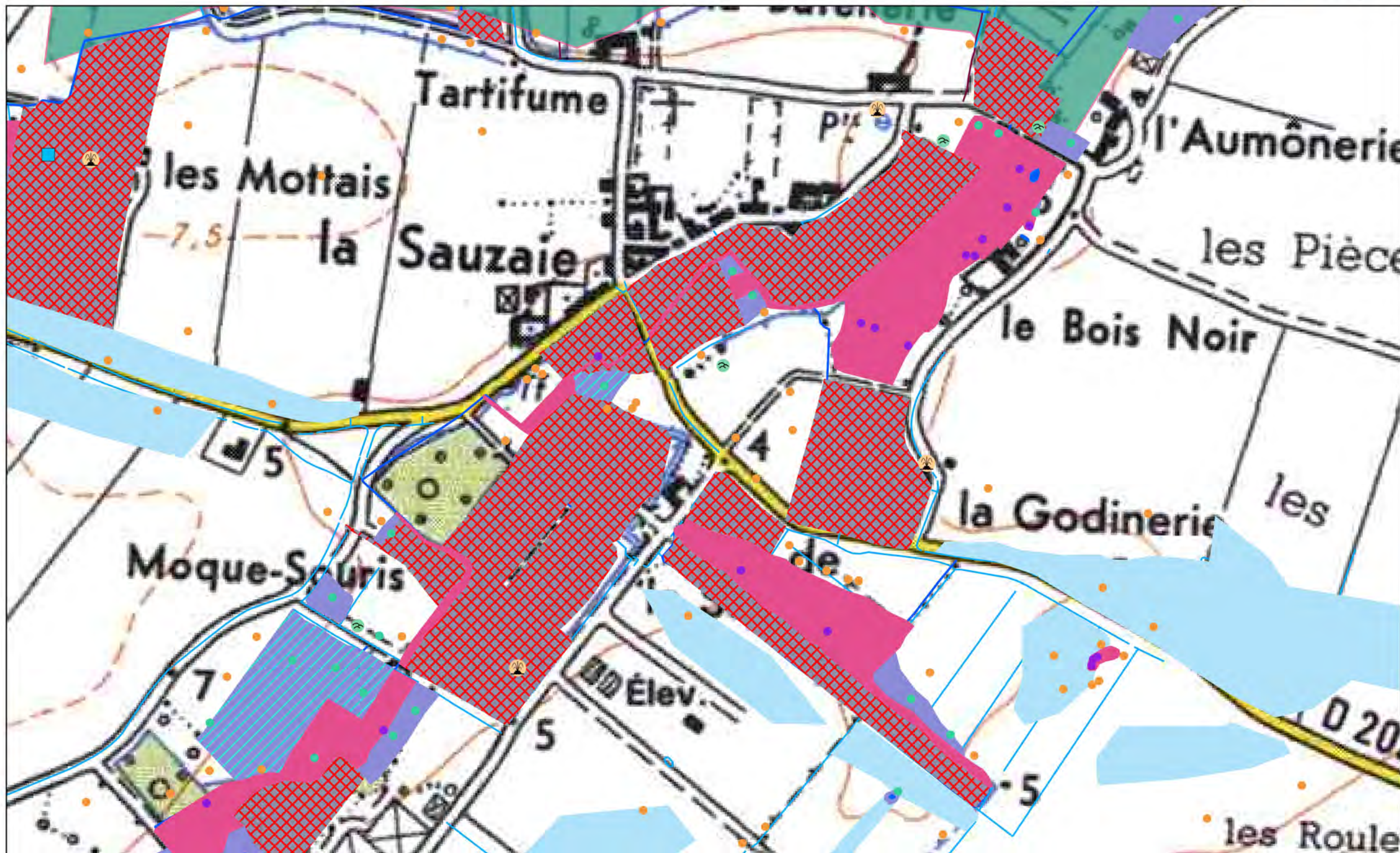
- Plans d'eau et mares
- Zone non humide à sol hydromorphe
- Zone non humide à sol hydromorphe et inondable
- Zone non humide avec ruissellement
- Zone non humide à remontée de nappe
- Zones non prospectées

Repères

- Réseau hydrographique (BD TOPO)
- Réseau hydrographique (CDALR)
- Réseau hydrographique complémentaire
- Périmètre du marais poitevin
- Limites communales



0 100 200 m



Inventaire de connaissance dans le cadre de l'élaboration du PLU de l'agglomération de la Rochelle et du SAGE de la Sèvre niortaise et Marais Poitevin -

NB :




- \* Ceci n'est pas un inventaire au titre de la Police de l'Eau
- \* Inventaire non exhaustif
- \* Prospections de terrain effectuées en juillet 2014, février 2015 et juin 2016.

Commentaires :

## Commune de Saint-Xandre

### PLANCHE 12

#### Observations complémentaires

- Collecteur/Bassin d'orage
- ★ Fontaine et source aménagées
-  Forage agricole
-  Puits
-  Remblai
- Réservoir

#### Sondages pédologiques

- Sondage caractéristique de zone humide
- Hydromorphie significative en profondeur
- Aucun trait d'hydromorphie

#### Zones humides et autres zones

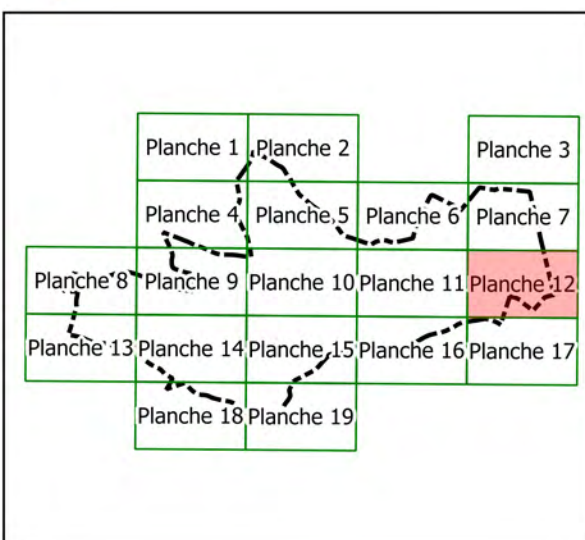

- Zones humides

#### Autres zones

- Plans d'eau et mares
- Zone non humide à sol hydromorphe
- Zone non humide à sol hydromorphe et inondable
- Zone non humide avec ruissellement
- Zone non humide à remontée de nappe
- Zones non prospectées

#### Repères

- Réseau hydrographique (BD TOPO)
- Réseau hydrographique (CDALR)
- Réseau hydrographique complémentaire
- Périmètre du marais poitevin
- Limites communales



Inventaire de connaissance dans le cadre de l'élaboration du PLU de l'agglomération de la Rochelle et du SAGE de la Sèvre niortaise et Marais Poitevin -

NB :

- \* Ceci n'est pas un inventaire au titre de la Police de l'Eau
- \* Inventaire non exhaustif
- \* Prospections de terrain effectuées en juillet 2014, février 2015 et juin 2016.

Commentaires :



Commune de Saint-Xandre

PLANCHE 12

Observations complémentaires

- Collecteur/Bassin d'orage
- ★ Fontaine et source aménagées
- ⊕ Forage agricole
- ⊕ Puits
- ⊕ Remblai
- Réservoir

Sondages pédologiques

- Sondage caractéristique de zone humide
- Hydromorphie significative en profondeur
- Aucun trait d'hydromorphie

Zones humides et autres zones

- Zones humides

Autres zones

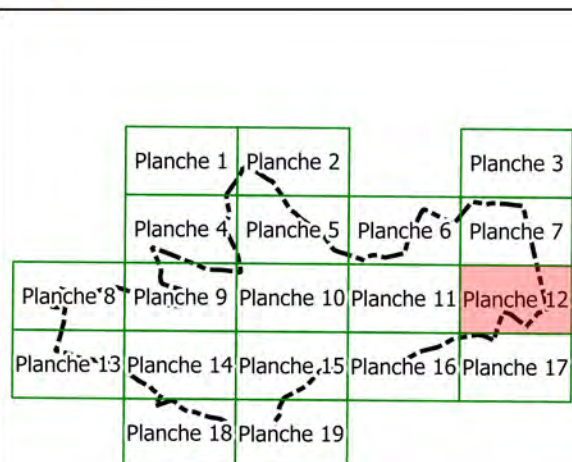
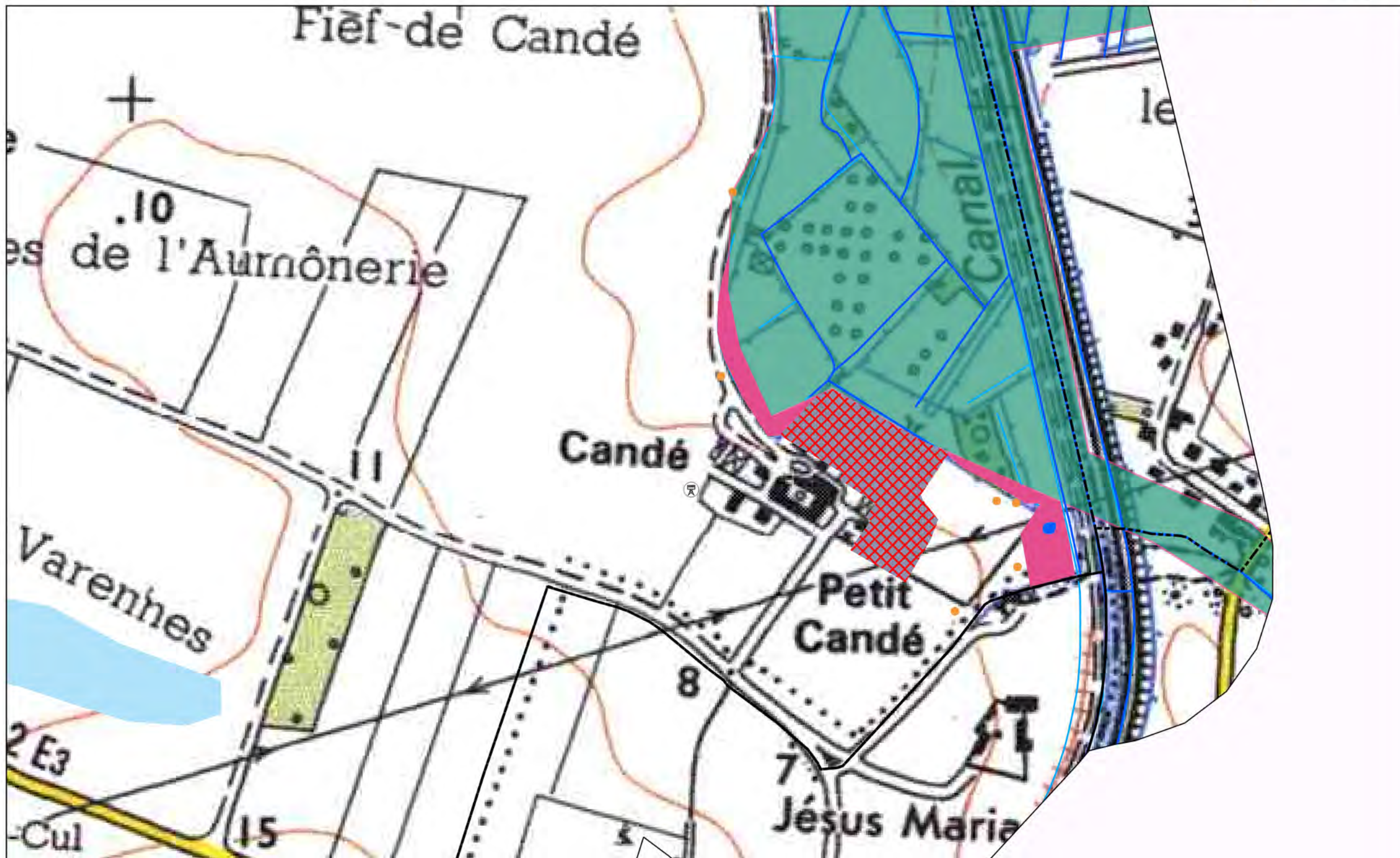
- Plans d'eau et mares
- Zone non humide à sol hydromorphe
- Zone non humide à sol hydromorphe et inondable
- Zone non humide avec ruissellement
- Zone non humide à remontée de nappe
- Zones non prospectées

Repères

- Réseau hydrographique (BD TOPO)
- Réseau hydrographique (CDALR)
- Réseau hydrographique complémentaire
- Périmètre du marais poitevin
- Limites communales



0 100 200 m



Inventaire de connaissance dans le cadre de l'élaboration du PLU de l'agglomération de la Rochelle et du SAGE de la Sèvre niortaise et Marais Poitevin -

NB :

- \* Ceci n'est pas un inventaire au titre de la Police de l'Eau
- \* Inventaire non exhaustif
- \* Prospections de terrain effectuées en juillet 2014, février 2015 et juin 2016.

Commentaires :

Commune de Saint-Xandre

PLANCHE 13

Observations complémentaires

- Collecteur/Bassin d'orage
- ★ Fontaine et source aménagées
- ⊕ Forage agricole
- ⊕ Puits
- ⊕ Remblai
- Réservoir

Sondages pédologiques

- Sondage caractéristique de zone humide
- Hydromorphie significative en profondeur
- Aucun trait d'hydromorphie

Zones humides et autres zones

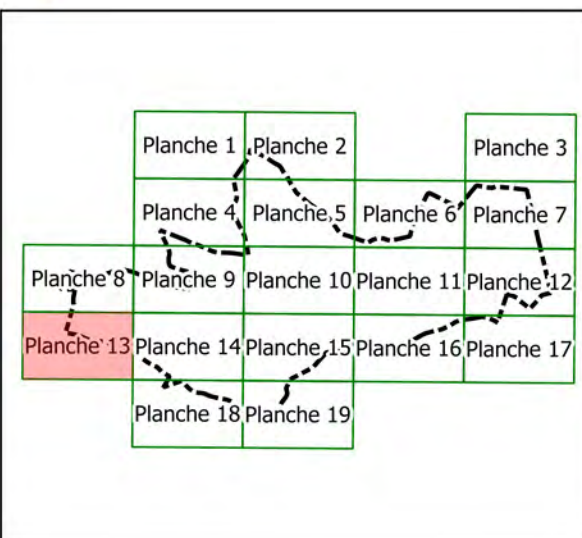

- Zones humides

Autres zones

- Plans d'eau et mares
- Zone non humide à sol hydromorphe
- Zone non humide à sol hydromorphe et inondable
- Zone non humide avec ruissellement
- Zone non humide à remontée de nappe
- Zones non prospectées

Repères

- Réseau hydrographique (BD TOPO)
- Réseau hydrographique (CDALR)
- Réseau hydrographique complémentaire
- Périmètre du marais poitevin
- Limites communales



Inventaire de connaissance dans le cadre de l'élaboration du PLU de l'agglomération de la Rochelle et du SAGE de la Sèvre niortaise et Marais Poitevin -

NB :

- \* Ceci n'est pas un inventaire au titre de la Police de l'Eau
- \* Inventaire non exhaustif
- \* Prospections de terrain effectuées en juillet 2014, février 2015 et juin 2016.

Commentaires :

## Commune de Saint-Xandre

### PLANCHE 13

#### Observations complémentaires

- Collecteur/Bassin d'orage
- ★ Fontaine et source aménagées
- ⊗ Forage agricole
- ⦿ Puits
- ⬆ Remblai
- Réservoir

#### Sondages pédologiques

- Sondage caractéristique de zone humide
- Hydromorphie significative en profondeur
- Aucun trait d'hydromorphie

#### Zones humides et autres zones

- Zones humides

#### Autres zones

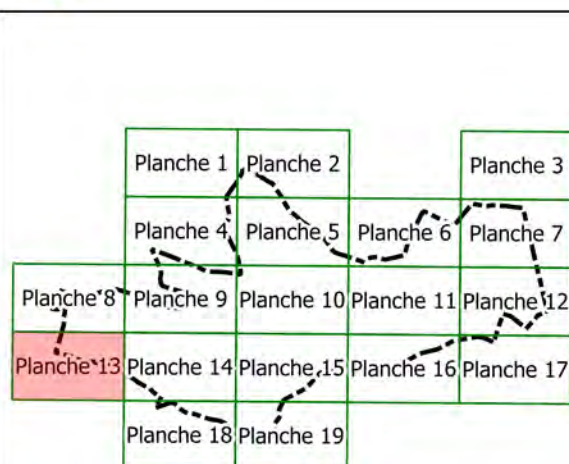
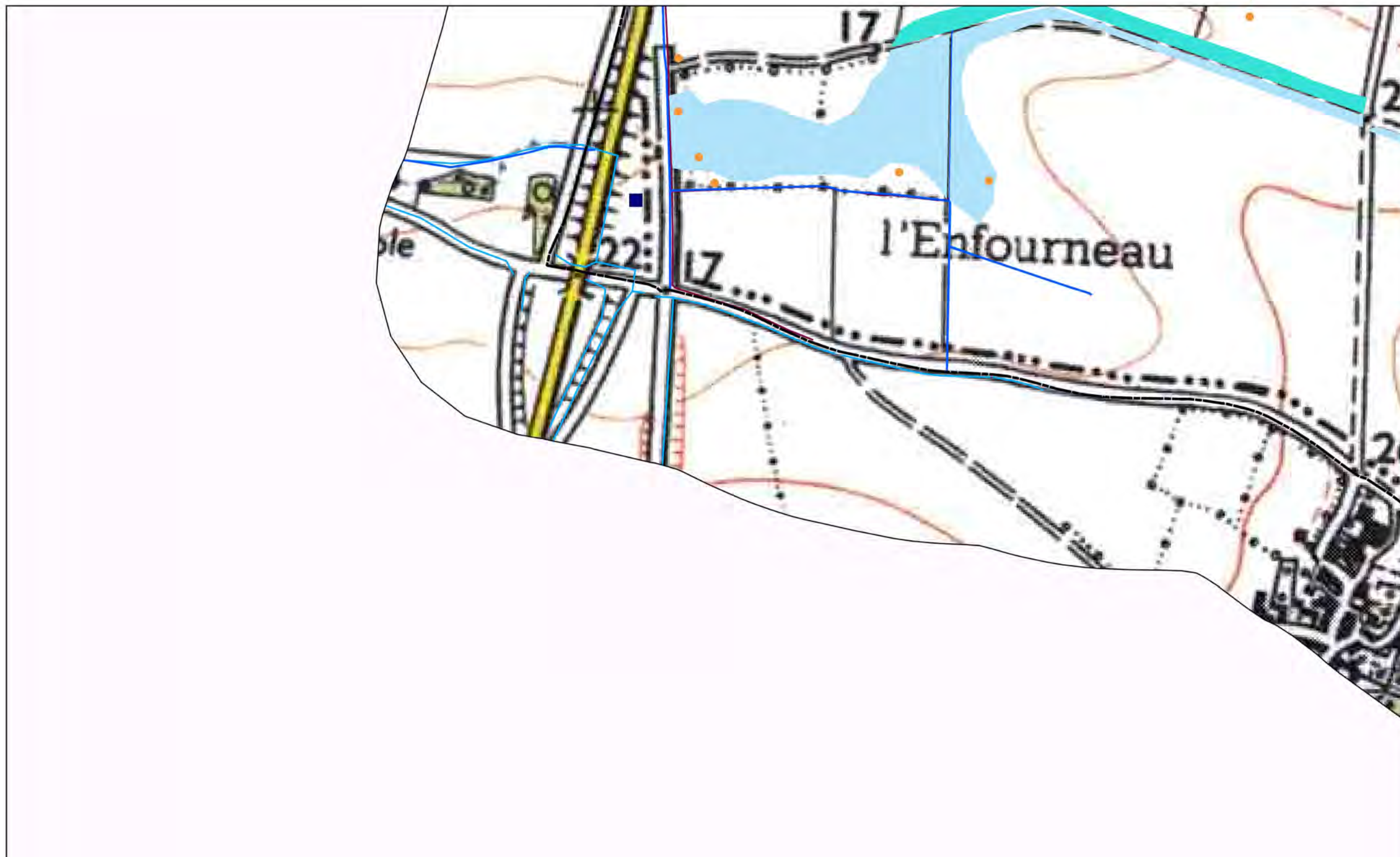
- Plans d'eau et mares
- Zone non humide à sol hydromorphe
- Zone non humide à sol hydromorphe et inondable
- Zone non humide avec ruissellement
- Zone non humide à remontée de nappe
- Zones non prospectées

#### Repères

- Réseau hydrographique (BD TOPO)
- Réseau hydrographique (CDALR)
- Réseau hydrographique complémentaire
- Périmètre du marais poitevin
- Limites communales



0 100 200 m



Inventaire de connaissance dans le cadre de l'élaboration du PLUi de l'agglomération de la Rochelle et du SAGE de la Sèvre niortaise et Marais Poitevin -

NB :

- \* Ceci n'est pas un inventaire au titre de la Police de l'Eau
- \* Inventaire non exhaustif
- \* Prospections de terrain effectuées en juillet 2014, février 2015 et juin 2016.

Commentaires :

Commune de Saint-Xandre

PLANCHE 14

Observations complémentaires

- Collecteur/Bassin d'orage
- ★ Fontaine et source aménagées
- ⊕ Forage agricole
- ☞ Puits
- ⊕ Remblai
- Réservoir

Sondages pédologiques

- Sondage caractéristique de zone humide
- Hydromorphie significative en profondeur
- Aucun trait d'hydromorphie

Zones humides et autres zones

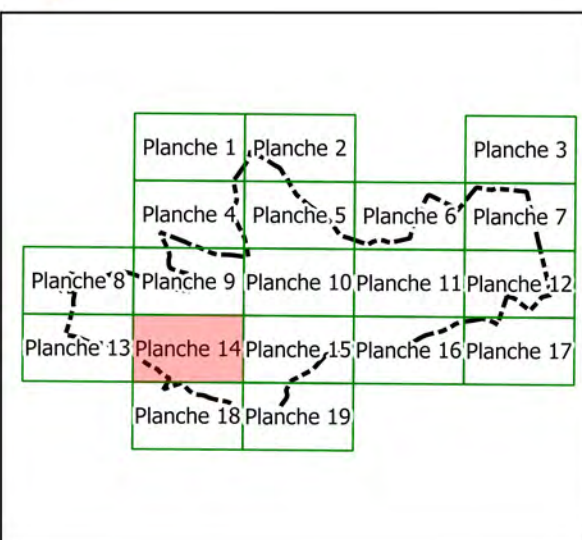

- Zones humides

Autres zones

- Plans d'eau et mares
- Zone non humide à sol hydromorphe
- Zone non humide à sol hydromorphe et inondable
- Zone non humide avec ruissellement
- Zone non humide à remontée de nappe
- Zones non prospectées

Repères

- Réseau hydrographique (BD TOPO)
- Réseau hydrographique (CDALR)
- Réseau hydrographique complémentaire
- Périomètre du marais poitevin
- Limites communales



Inventaire de connaissance dans le cadre de l'élaboration du PLUi de l'agglomération de la Rochelle et du SAGE de la Sèvre niortaise et Marais Poitevin -

NB :







- \* Ceci n'est pas un inventaire au titre de la Police de l'Eau
- \* Inventaire non exhaustif
- \* Prospections de terrain effectuées en juillet 2014, février 2015 et juin 2016.

Commentaires :




Commune de Saint-Xandre

PLANCHE 14

Observations complémentaires

-  Collecteur/Bassin d'orage
-  Fontaine et source aménagées
-  Forage agricole
-  Puits
-  Remblai
-  Réservoir







Sondages pédologiques

-  Sondage caractéristique de zone humide
-  Hydromorphie significative en profondeur
-  Aucun trait d'hydromorphie






Zones humides et autres zones

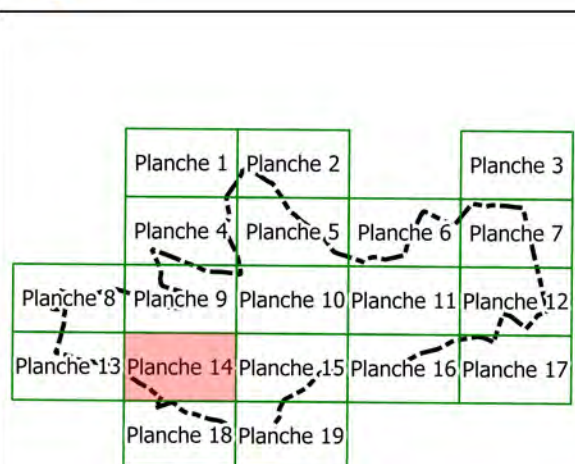
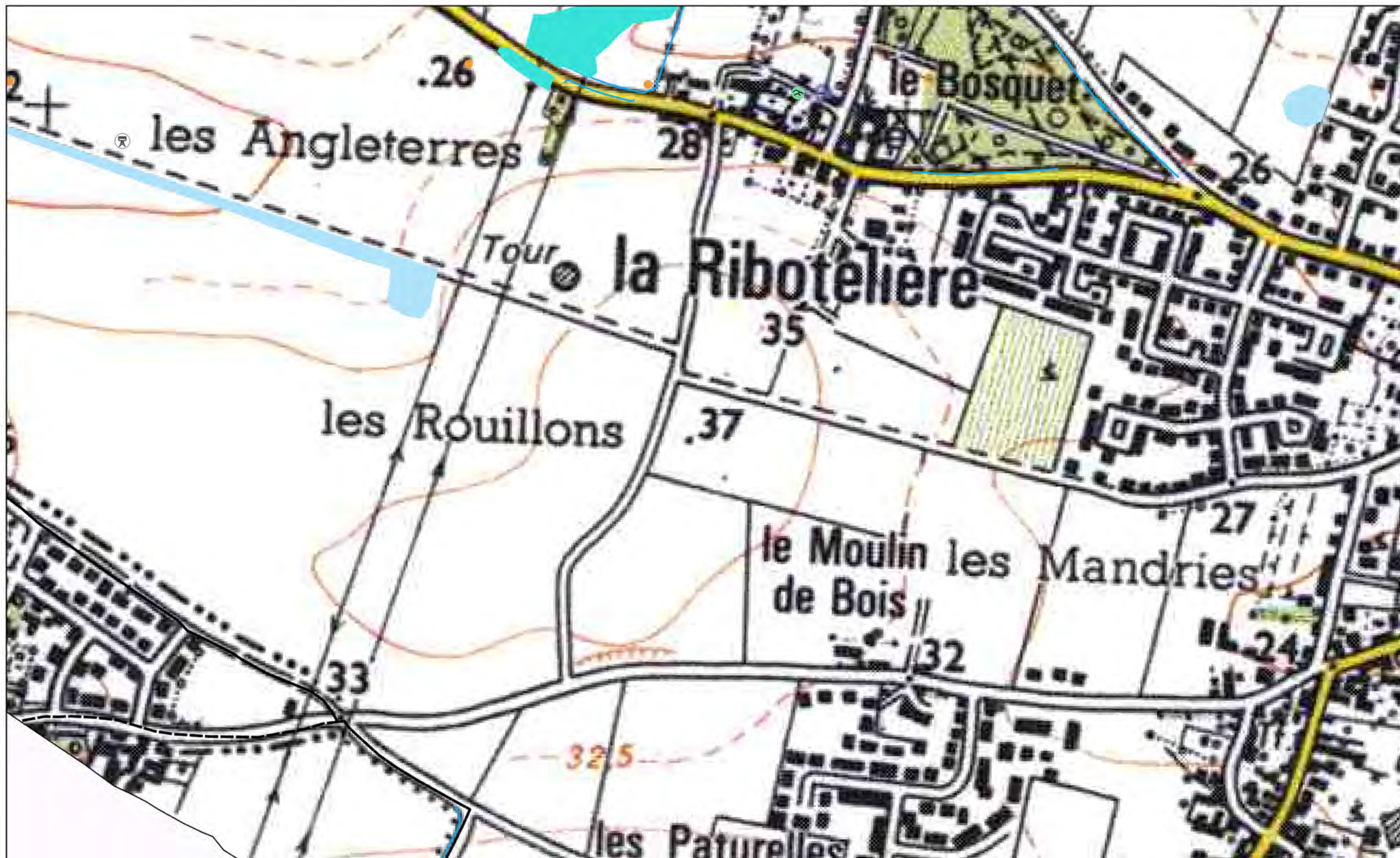

-  Zones humides

Autres zones

-  Plans d'eau et mares
-  Zone non humide à sol hydromorphe
-  Zone non humide à sol hydromorphe et inondable
-  Zone non humide avec ruissellement
-  Zone non humide à remontée de nappe
-  Zones non prospectées

Repères

-  Réseau hydrographique (BD TOPO)
-  Réseau hydrographique (CDALR)
-  Réseau hydrographique complémentaire
-  Périmètre du marais poitevin
-  Limites communales



Inventaire de connaissance dans le cadre de l'élaboration du PLU de l'agglomération de la Rochelle et du SAGE de la Sèvre niortaise et Marais Poitevin -

NB :

- \* Ceci n'est pas un inventaire au titre de la Police de l'Eau
- \* Inventaire non exhaustif
- \* Prospections de terrain effectuées en juillet 2014, février 2015 et juin 2016.

Commentaires :

# Commune de Saint-Xandre

## PLANCHE 15

### Observations complémentaires

- Collecteur/Bassin d'orage
- ★ Fontaine et source aménagées
- ⊕ Forage agricole
- 🕯 Puits
- 🌿 Remblai
- 🟦 Réservoir

### Sondages pédologiques

- Sondage caractéristique de zone humide
- Hydromorphie significative en profondeur
- Aucun trait d'hydromorphie

### Zones humides et autres zones

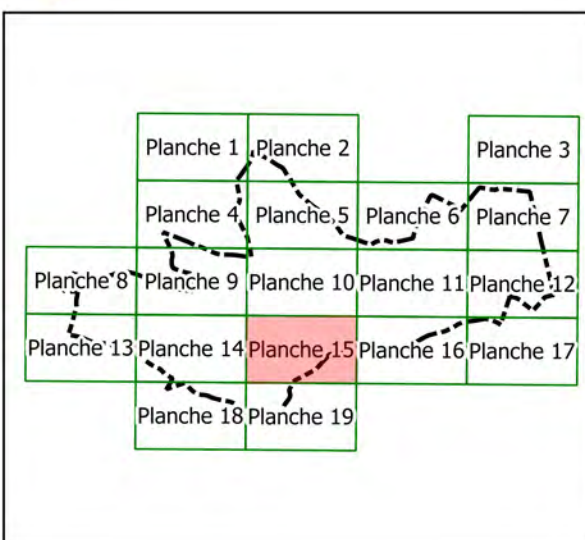

- Zones humides

### Autres zones

- Plans d'eau et mares
- Zone non humide à sol hydromorphe
- Zone non humide à sol hydromorphe et inondable
- Zone non humide avec ruissellement
- Zone non humide à remontée de nappe
- Zones non prospectées

### Repères

- Réseau hydrographique (BD TOPO)
- Réseau hydrographique (CDALR)
- Réseau hydrographique complémentaire
- Périmètre du marais poitevin
- Limites communales



Inventaire de connaissance dans le cadre de l'élaboration du PLU de l'agglomération de la Rochelle et du SAGE de la Sèvre niortaise et Marais Poitevin - NB :

- \* Ceci n'est pas un inventaire au titre de la Police de l'Eau
- \* Inventaire non exhaustif
- \* Prospections de terrain effectuées en juillet 2014, février 2015 et juin 2016.

### Commentaires :

Commune de Saint-Xandre

PLANCHE 15

Observations complémentaires

- Collecteur/Bassin d'orage
- ★ Fontaine et source aménagées
- ⊕ Forage agricole
- ⚡ Puits
- ⬆ Remblai
- Réservoir

Sondages pédologiques

- Sondage caractéristique de zone humide
- Hydromorphie significative en profondeur
- Aucun trait d'hydromorphie

Zones humides et autres zones

- Zones humides

Autres zones

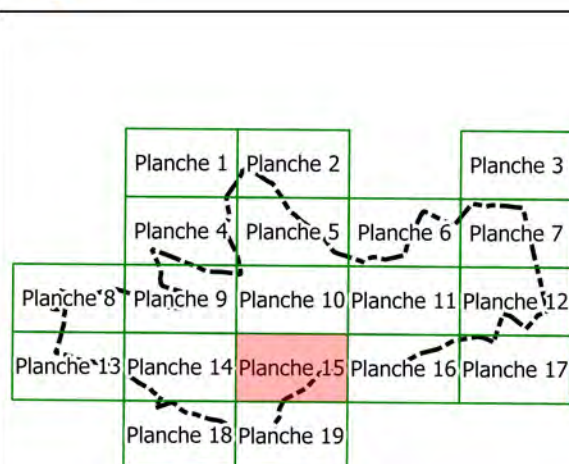
- Plans d'eau et mares
- Zone non humide à sol hydromorphe
- Zone non humide à sol hydromorphe et inondable
- Zone non humide avec ruissellement
- Zone non humide à remontée de nappe
- Zones non prospectées

Repères

- Réseau hydrographique (BD TOPO)
- Réseau hydrographique (CDALR)
- Réseau hydrographique complémentaire
- Périmètre du marais poitevin
- Limites communales



0 100 200 m



Inventaire de connaissance dans le cadre de l'élaboration du PLUi de l'agglomération de la Rochelle et du SAGE de la Sèvre niortaise et Marais Poitevin -

NB :

- \* Ceci n'est pas un inventaire au titre de la Police de l'Eau
- \* Inventaire non exhaustif
- \* Prospections de terrain effectuées en juillet 2014, février 2015 et juin 2016.

Commentaires :

Commune de Saint-Xandre

PLANCHE 16

Observations complémentaires

- Collecteur/Bassin d'orage
- ★ Fontaine et source aménagées
- ⊕ Forage agricole
- 🕒 Puits
- 🌿 Remblai
- 🟦 Réservoir

Sondages pédologiques

- Sondage caractéristique de zone humide
- Hydromorphie significative en profondeur
- Aucun trait d'hydromorphie

Zones humides et autres zones

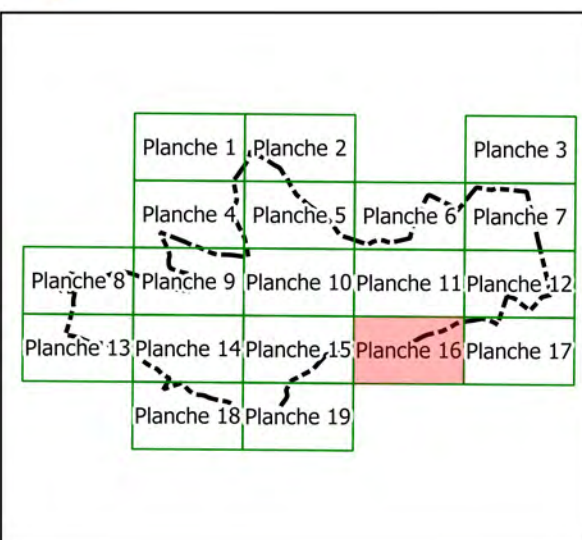

- Zones humides

Autres zones

- Plans d'eau et mares
- Zone non humide à sol hydromorphe
- Zone non humide à sol hydromorphe et inondable
- Zone non humide avec ruissellement
- Zone non humide à remontée de nappe
- Zones non prospectées

Repères

- Réseau hydrographique (BD TOPO)
- Réseau hydrographique (CDALR)
- Réseau hydrographique complémentaire
- Périmètre du marais poitevin
- ⊠ Limites communales



Inventaire de connaissance dans le cadre de l'élaboration du PLU de l'agglomération de la Rochelle et du SAGE de la Sèvre niortaise et Marais Poitevin -  
**NB :**  
 \* Ceci n'est pas un inventaire au titre de la Police de l'Eau  
 \* Inventaire non exhaustif  
 \* Prospections de terrain effectuées en juillet 2014, février 2015 et juin 2016.







Commentaires :






Commune de Saint-Xandre

PLANCHE 16








Observations complémentaires

-  Collecteur/Bassin d'orage
-  Fontaine et source aménagées
-  Forage agricole
-  Puits
-  Remblai
-  Réservoir






Sondages pédologiques

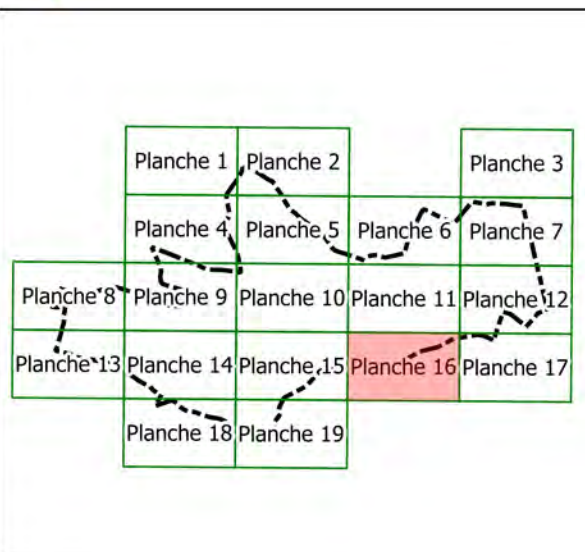
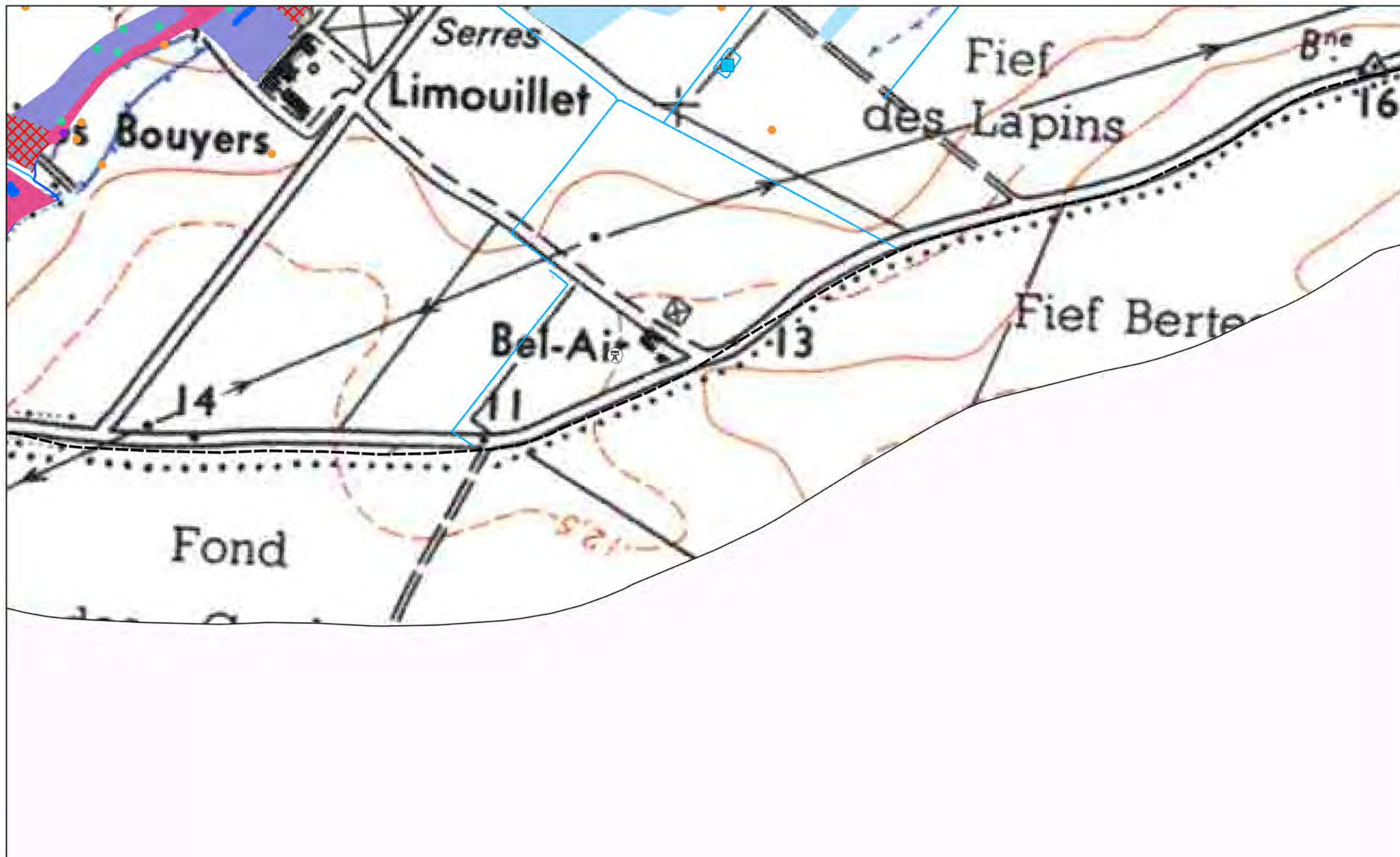

-  Sondage caractéristique de zone humide
-  Hydromorphie significative en profondeur
-  Aucun trait d'hydromorphie

Zones humides et autres zones

-  Zones humides
- Autres zones**
-  Plans d'eau et mares
-  Zone non humide à sol hydromorphe
-  Zone non humide à sol hydromorphe et inondable
-  Zone non humide avec ruissellement
-  Zone non humide à remontée de nappe
-  Zones non prospectées

Repères

-  Réseau hydrographique (BD TOPO)
-  Réseau hydrographique (CDALR)
-  Réseau hydrographique complémentaire
-  Périmètre du marais poitevin
-  Limites communales



Inventaire de connaissance dans le cadre de l'élaboration du PLU de l'agglomération de la Rochelle et du SAGE de la Sèvre niortaise et Marais Poitevin - NB :  
 \* Ceci n'est pas un inventaire au titre de la Police de l'Eau  
 \* Inventaire non exhaustif  
 \* Prospections de terrain effectuées en juillet 2014, février 2015 et juin 2016.

Commentaires :

## Commune de Saint-Xandre

### PLANCHE 17

#### Observations complémentaires

- Collecteur/Bassin d'orage
- ★ Fontaine et source aménagées
- ⊗ Forage agricole
- ☼ Puits
- 🌿 Remblai
- Réservoir

#### Sondages pédologiques

- Sondage caractéristique de zone humide
- Hydromorphie significative en profondeur
- Aucun trait d'hydromorphie

#### Zones humides et autres zones

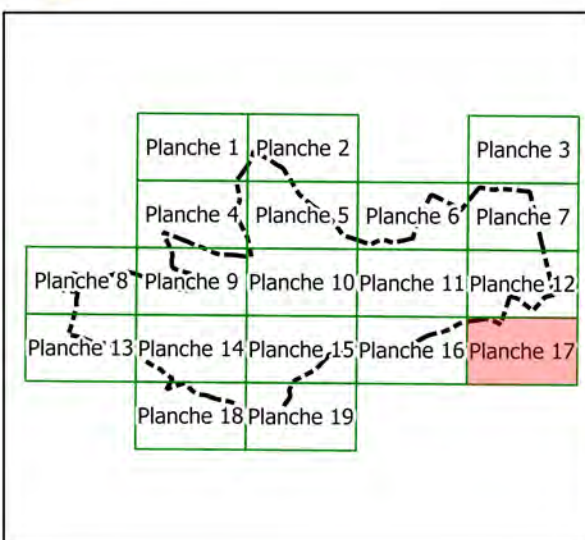

- Zones humides

#### Autres zones

- Plans d'eau et mares
- Zone non humide à sol hydromorphe
- Zone non humide à sol hydromorphe et inondable
- Zone non humide avec ruissellement
- Zone non humide à remontée de nappe
- Zones non prospectées

#### Repères

- Réseau hydrographique (BD TOPO)
- Réseau hydrographique (CDALR)
- Réseau hydrographique complémentaire
- Périmètre du marais poitevin
- Limites communales



Inventaire de connaissance dans le cadre de l'élaboration du PLU de l'agglomération de la Rochelle et du SAGE de la Sèvre niortaise et Marais Poitevin -

NB :

- \* Ceci n'est pas un inventaire au titre de la Police de l'Eau
- \* Inventaire non exhaustif
- \* Prospections de terrain effectuées en juillet 2014, février 2015 et juin 2016.

Commentaires :

Commune de Saint-Xandre

PLANCHE 17

Observations complémentaires

- Collecteur/Bassin d'orage
- ★ Fontaine et source aménagées
- ⊕ Forage agricole
- ⊕ Puits
- ⊕ Remblai
- Réservoir

Sondages pédologiques

- Sondage caractéristique de zone humide
- Hydromorphie significative en profondeur
- Aucun trait d'hydromorphie

Zones humides et autres zones

- Zones humides

Autres zones

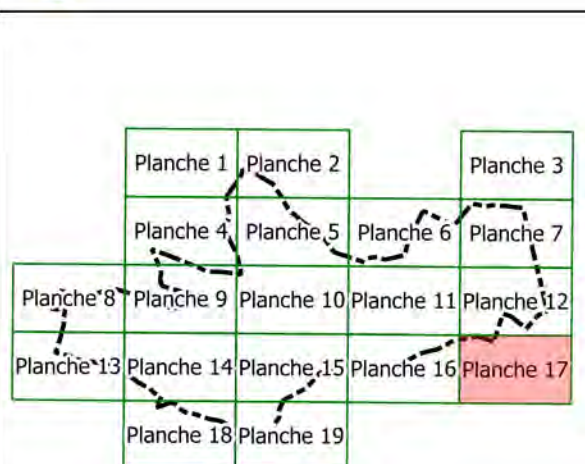
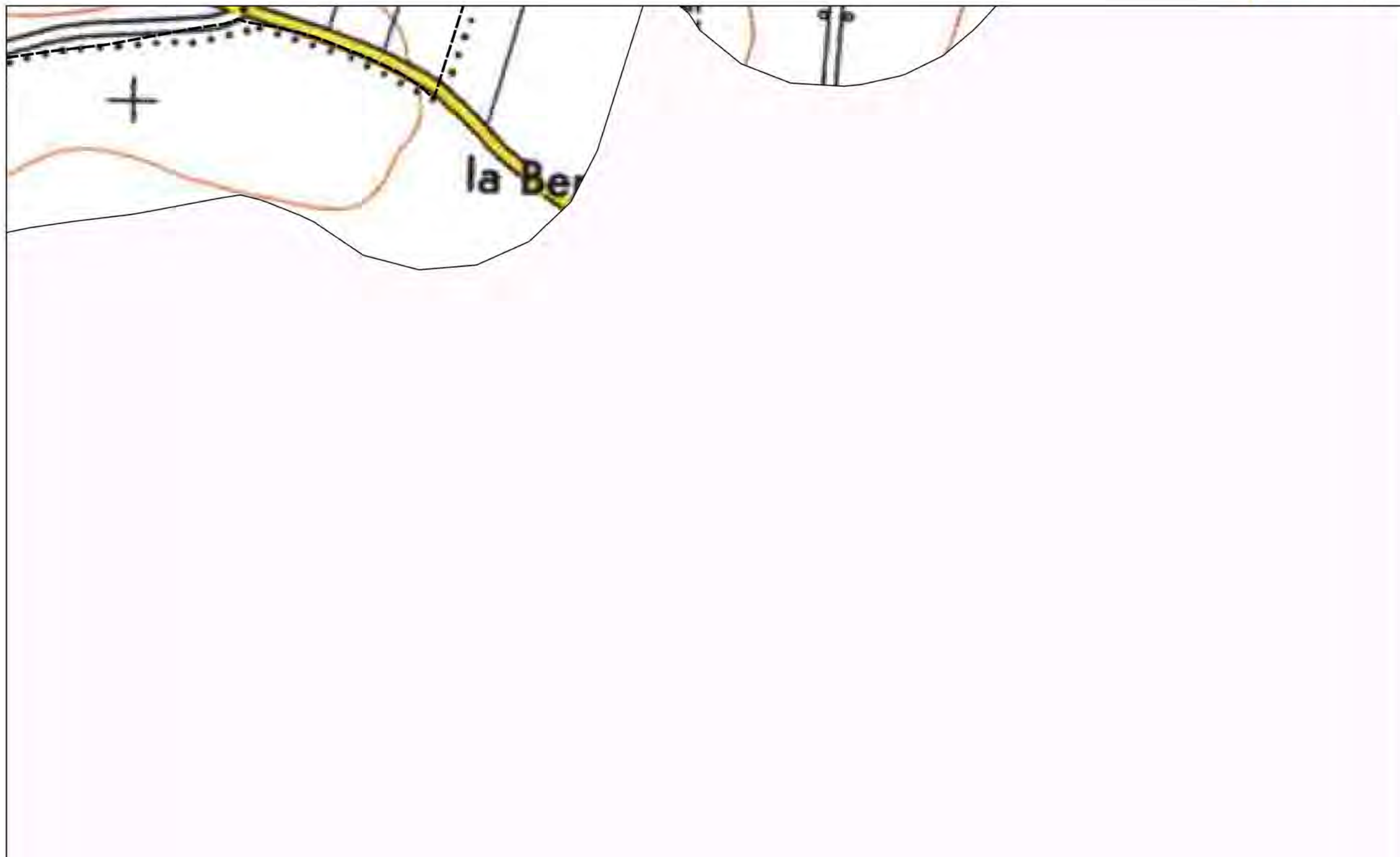
- Plans d'eau et mares
- Zone non humide à sol hydromorphe
- Zone non humide à sol hydromorphe et inondable
- Zone non humide avec ruissellement
- Zone non humide à remontée de nappe
- Zones non prospectées

Repères

- Réseau hydrographique (BD TOPO)
- Réseau hydrographique (CDALR)
- Réseau hydrographique complémentaire
- Périmètre du marais poitevin
- Limites communales



0 100 200 m



Inventaire de connaissance dans le cadre de l'élaboration du PLU de l'agglomération de la Rochelle et du SAGE de la Sèvre niortaise et Marais Poitevin -

NB :

- \* Ceci n'est pas un inventaire au titre de la Police de l'Eau
- \* Inventaire non exhaustif
- \* Prospections de terrain effectuées en juillet 2014, février 2015 et juin 2016.

Commentaires :

Commune de Saint-Xandre

PLANCHE 18

Observations complémentaires

- Collecteur/Bassin d'orage
- ★ Fontaine et source aménagées
- ⊕ Forage agricole
- 🕯 Puits
- 🌿 Remblai
- 🟦 Réservoir

Sondages pédologiques

- Sondage caractéristique de zone humide
- Hydromorphie significative en profondeur
- Aucun trait d'hydromorphie

Zones humides et autres zones

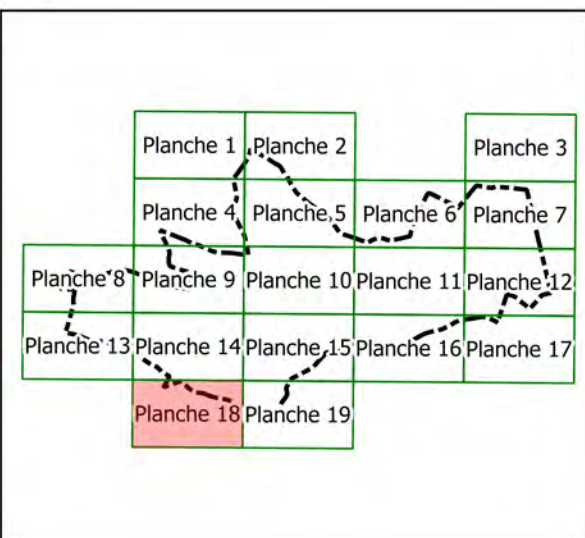

- Zones humides

Autres zones

- Plans d'eau et mares
- Zone non humide à sol hydromorphe
- Zone non humide à sol hydromorphe et inondable
- Zone non humide avec ruissellement
- Zone non humide à remontée de nappe
- Zones non prospectées

Repères

- Réseau hydrographique (BD TOPO)
- Réseau hydrographique (CDALR)
- Réseau hydrographique complémentaire
- Périmètre du marais poitevin
- Limites communales



Inventaire de connaissance dans le cadre de l'élaboration du PLUi de l'agglomération de la Rochelle et du SAGE de la Sèvre niortaise et Marais Poitevin -

NB :

- \* Ceci n'est pas un inventaire au titre de la Police de l'Eau
- \* Inventaire non exhaustif
- \* Prospections de terrain effectuées en juillet 2014, février 2015 et juin 2016.

Commentaires :

Commune de Saint-Xandre

PLANCHE 18

Observations complémentaires

- Collecteur/Bassin d'orage
- ★ Fontaine et source aménagées
- ⊕ Forage agricole
- ⚡ Puits
- ⬆ Remblai
- Réservoir

Sondages pédologiques

- Sondage caractéristique de zone humide
- Hydromorphie significative en profondeur
- Aucun trait d'hydromorphie

Zones humides et autres zones

- Zones humides

Autres zones

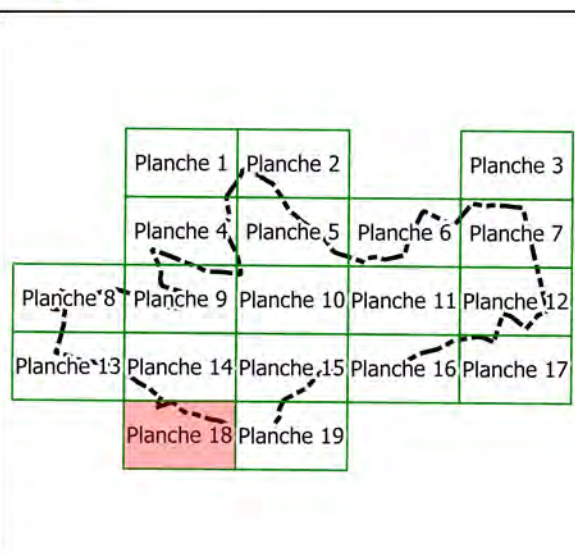
- Plans d'eau et mares
- Zone non humide à sol hydromorphe
- Zone non humide à sol hydromorphe et inondable
- Zone non humide avec ruissellement
- Zone non humide à remontée de nappe
- Zones non prospectées

Repères

- Réseau hydrographique (BD TOPO)
- Réseau hydrographique (CDALR)
- Réseau hydrographique complémentaire
- Périmètre du marais poitevin
- Limites communales



0 100 200 m



Inventaire de connaissance dans le cadre de l'élaboration du PLUi de l'agglomération de la Rochelle et du SAGE de la Sèvre niortaise et Marais Poitevin -

NB :

- \* Ceci n'est pas un inventaire au titre de la Police de l'Eau
- \* Inventaire non exhaustif
- \* Prospections de terrain effectuées en juillet 2014, février 2015 et juin 2016.

Commentaires :

Commune de Saint-Xandre

PLANCHE 19

Observations complémentaires

- Collecteur/Bassin d'orage
- ★ Fontaine et source aménagées
- ⊕ Forage agricole
- 🕯 Puits
- 🌿 Remblai
- 🟦 Réservoir

Sondages pédologiques

- Sondage caractéristique de zone humide
- Hydromorphie significative en profondeur
- Aucun trait d'hydromorphie

Zones humides et autres zones

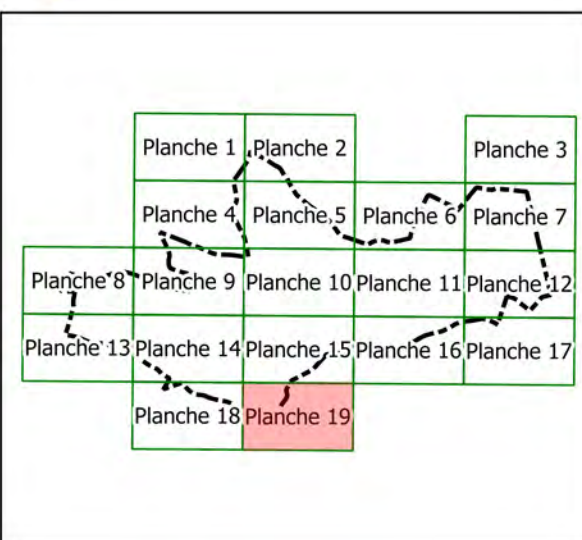

- Zones humides

Autres zones

- Plans d'eau et mares
- Zone non humide à sol hydromorphe
- Zone non humide à sol hydromorphe et inondable
- Zone non humide avec ruissellement
- Zone non humide à remontée de nappe
- Zones non prospectées

Repères

- Réseau hydrographique (BD TOPO)
- Réseau hydrographique (CDALR)
- Réseau hydrographique complémentaire
- Périmètre du marais poitevin
- Limites communales



Inventaire de connaissance dans le cadre de l'élaboration du PLU de l'agglomération de la Rochelle et du SAGE de la Sèvre niortaise et Marais Poitevin -  
**NB :**  
 \* Ceci n'est pas un inventaire au titre de la Police de l'Eau  
 \* Inventaire non exhaustif  
 \* Prospections de terrain effectuées en juillet 2014, février 2015 et juin 2016.

Commentaires :

Commune de Saint-Xandre

PLANCHE 19

Observations complémentaires

- Collecteur/Bassin d'orage
- ★ Fontaine et source aménagées
- Forage agricole
- Puits
- Remblai
- Réservoir

Sondages pédologiques

- Sondage caractéristique de zone humide
- Hydromorphie significative en profondeur
- Aucun trait d'hydromorphie

Zones humides et autres zones

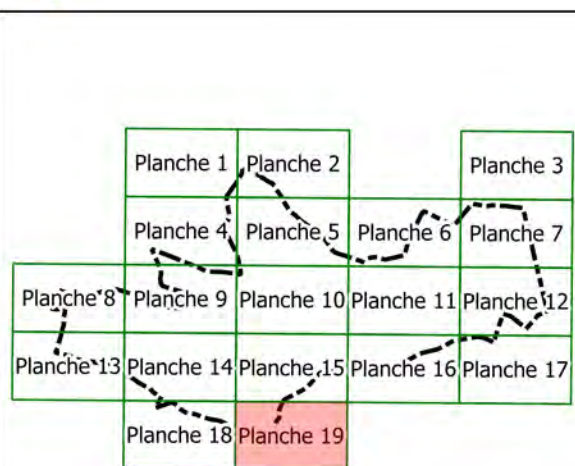
- Zones humides
- Plans d'eau et mares
- Zone non humide à sol hydromorphe
- Zone non humide à sol hydromorphe et inondable
- Zone non humide avec ruissellement
- Zone non humide à remontée de nappe
- Zones non prospectées

Repères

- Réseau hydrographique (BD TOPO)
- Réseau hydrographique (CDALR)
- Réseau hydrographique complémentaire
- Périmètre du marais poitevin
- Limites communales



0 100 200 m



Inventaire de connaissance dans le cadre de l'élaboration du PLUi de l'agglomération de la Rochelle et du SAGE de la Sèvre niortaise et Marais Poitevin -

NB :

- \* Ceci n'est pas un inventaire au titre de la Police de l'Eau
- \* Inventaire non exhaustif
- \* Prospections de terrain effectuées en juillet 2014, février 2015 et juin 2016.

Commentaires :