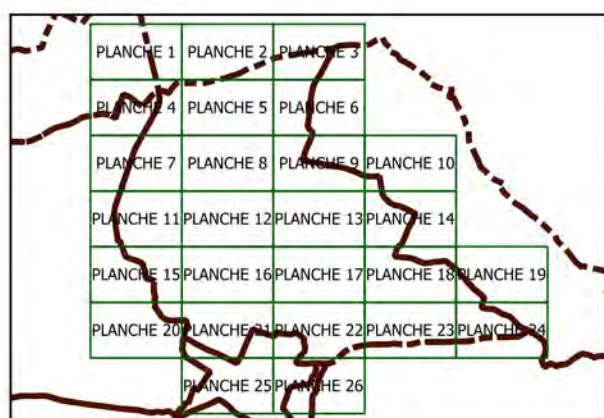


Inventaire de connaissance dans le cadre de l'élaboration du PLUi de l'agglomération de la Rochelle et du SAGE de la Sèvre niortaise et Marais Poitevin - NB :

- * Ceci n'est pas un inventaire au titre de la Police de l'Eau
- * Inventaire non exhaustif
- * Prospections de terrain effectuées au printemps 2015, en juin 2016 et en juillet 2017.



Légende

- Zones humides**
- Zones humides
- Autres zones**
- Zones non humides à sol hydromorphe
 - Zones non humides à sol hydromorphe et inondable
 - Zones non humides inondable
 - Zones non prospectées

Éléments ponctuels


- Collecteur/Bassin d'orage
- Remblai
- Station de pompage
- Station d'épuration

Réseau hydrographique

- Réseau hydrographique (BD TOPO)
- Réseau hydrographique CDALR (Hydrolin)
- Réseau hydrographique complémentaire (terrain)

Repères

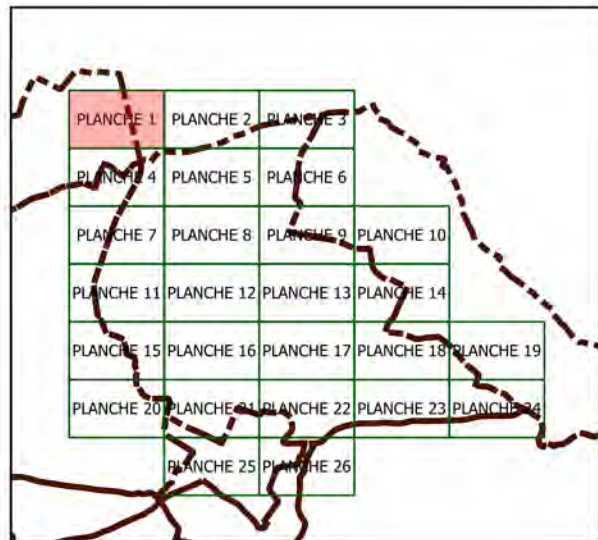
- Zone humide du marais Poitevin
- Limites communales



Commune de Sainte-Soulle

PLANCHE 1

- Légende**
- Eléments ponctuels**
-  Collecteur/Bassin d'orage
 -  Remblai
 -  Station de pompage
 -  Station d'épuration
- Sondages pédologiques**
-  Sondage caractéristique de zone humide
 -  Hydromorphie significative en profondeur
 -  Aucun trait d'hydromorphie
- Zones humides**
-  Zones humides
- Autres zones**
-  zone non humide à sol hydromorphe
 -  zone non humide à sol hydromorphe et inondable
 -  zone non humide inondable
 -  Zones non prospectées
- Réseau hydrographique**
-  Réseau hydrographique (BD TOPO)
 -  Réseau hydrographique CDALR
 -  Réseau hydrographique complémentaire (terrain)
- Repères**
-  Zone humide du marais Poitevin
 -  Limites communales



Inventaire de connaissance dans le cadre de l'élaboration du PLUi de l'agglomération de la Rochelle et du SAGE de la Sèvre niortaise et Marais Poitevin -

NB :

- * Ceci n'est pas un inventaire au titre de la Police de l'Eau
- * Inventaire non exhaustif
- * Prospections de terrain effectuées au printemps 2015, en juin 2016 et en juillet 2017.

Commentaires :





Sources : ©IGN BD TOPO® (2010), BD ORTHO® (2014) - Données : CDA LR, IIBSN, Groupe d'acteurs locaux, BIOTOPE – Cartographie : Biotope, 2017.

Commune de Sainte-Soulle




PLANCHE 1

Légende


Eléments ponctuels

-  Collecteur/Bassin d'orage
-  Remblai
-  Station de pompage
-  Station d'épuration





Sondages pédologiques

-  Sondage caractéristique de zone humide
-  Hydromorphie significative en profondeur
-  Aucun trait d'hydromorphie




Zones humides

-  Zones humides



Autres zones


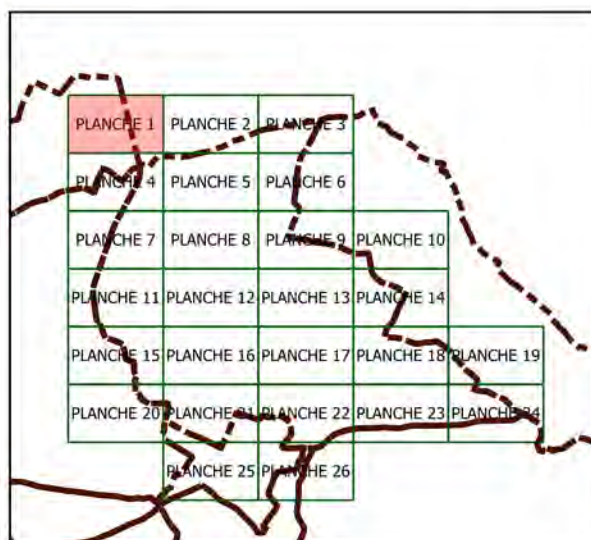

-  zone non humide à sol hydromorphe
-  zone non humide à sol hydromorphe et inondable
-  zone non humide inondable
-  Zones non prospectées

Réseau hydrographique

-  Réseau hydrographique (BD TOPO)
-  Réseau hydrographique CDALR
-  Réseau hydrographique complémentaire (terrain)

Repères

-  Zone humide du marais Poitevin
-  Limites communales



Inventaire de connaissance dans le cadre de l'élaboration du PLU de l'agglomération de la Rochelle et du SAGE de la Sèvre niortaise et Marais Poitevin -

NB :

- * Ceci n'est pas un inventaire au titre de la Police de l'Eau
- * Inventaire non exhaustif
- * Prospections de terrain effectuées au printemps 2015, en juin 2016 et en juillet 2017.





Commentaires :

Commune de Sainte-Soulle




PLANCHE 2

Légende


Éléments ponctuels

-  Collecteur/Bassin d'orage
-  Remblai
-  Station de pompage
-  Station d'épuration





Sondages pédologiques

-  Sondage caractéristique de zone humide
-  Hydromorphie significative en profondeur
-  Aucun trait d'hydromorphie




Zones humides

-  Zones humides



Autres zones

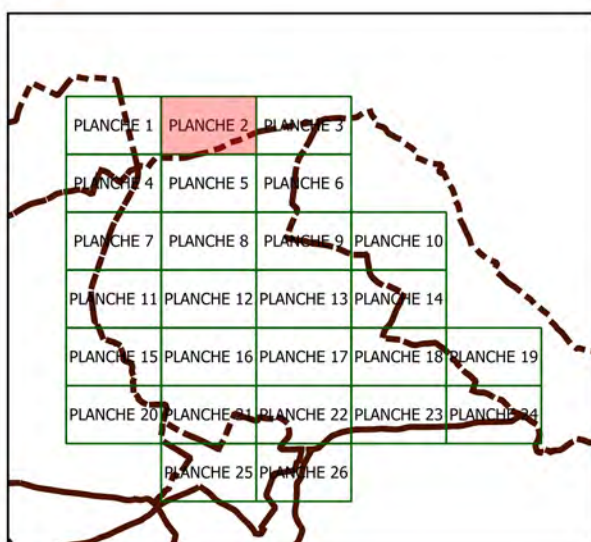


-  zone non humide à sol hydromorphe
-  zone non humide à sol hydromorphe et inondable
-  zone non humide inondable
-  Zones non prospectées

Réseau hydrographique

-  Réseau hydrographique (BD TOPO)
-  Réseau hydrographique CDALR
-  Réseau hydrographique complémentaire (terrain)

Repères

-  Zone humide du marais Poitevin
-  Limites communales



Inventaire de connaissance dans le cadre de l'élaboration du PLUi de l'agglomération de la Rochelle et du SAGE de la Sèvre niortaise et Marais Poitevin -

NB :

- * Ceci n'est pas un inventaire au titre de la Police de l'Eau
- * Inventaire non exhaustif
- * Prospections de terrain effectuées au printemps 2015, en juin 2016 et en juillet 2017.





Commentaires :

Commune de Sainte-Soulle




PLANCHE 2

Légende


Eléments ponctuels

-  Collecteur/Bassin d'orage
-  Remblai
-  Station de pompage
-  Station d'épuration





Sondages pédologiques

-  Sondage caractéristique de zone humide
-  Hydromorphie significative en profondeur
-  Aucun trait d'hydromorphie




Zones humides

-  Zones humides



Autres zones

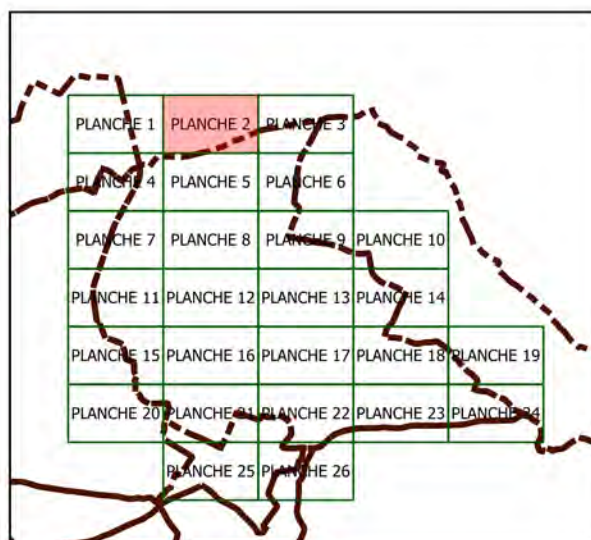

-  zone non humide à sol hydromorphe
-  zone non humide à sol hydromorphe et inondable
-  zone non humide inondable
-  Zones non prospectées

Réseau hydrographique

-  Réseau hydrographique (BD TOPO)
-  Réseau hydrographique CDALR
-  Réseau hydrographique complémentaire (terrain)

Repères

-  Zone humide du marais Poitevin
-  Limites communales



Inventaire de connaissance dans le cadre de l'élaboration du PLUi de l'agglomération de la Rochelle et du SAGE de la Sèvre niortaise et Marais Poitevin -

NB :

- * Ceci n'est pas un inventaire au titre de la Police de l'Eau
- * Inventaire non exhaustif
- * Prospections de terrain effectuées au printemps 2015, en juin 2016 et en juillet 2017.





Commentaires :

Commune de Sainte-Soulle




PLANCHE 3

Légende


Eléments ponctuels

-  Collecteur/Bassin d'orage
-  Remblai
-  Station de pompage
-  Station d'épuration





Sondages pédologiques

-  Sondage caractéristique de zone humide
-  Hydromorphie significative en profondeur
-  Aucun trait d'hydromorphie




Zones humides

-  Zones humides



Autres zones

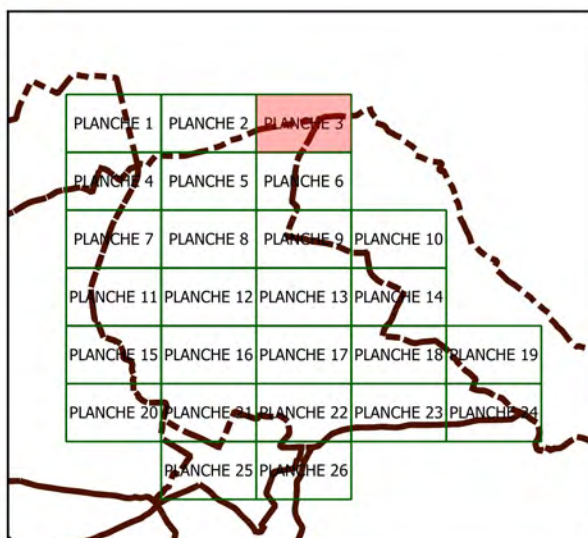


-  zone non humide à sol hydromorphe
-  zone non humide à sol hydromorphe et inondable
-  zone non humide inondable
-  Zones non prospectées

Réseau hydrographique

-  Réseau hydrographique (BD TOPO)
-  Réseau hydrographique CDALR
-  Réseau hydrographique complémentaire (terrain)

Repères

-  Zone humide du marais Poitevin
-  Limites communales



Inventaire de connaissance dans le cadre de l'élaboration du PLU de l'agglomération de la Rochelle et du SAGE de la Sèvre niortaise et Marais Poitevin -

NB :

- * Ceci n'est pas un inventaire au titre de la Police de l'Eau
- * Inventaire non exhaustif
- * Prospections de terrain effectuées au printemps 2015, en juin 2016 et en juillet 2017.





Commentaires :

Commune de Sainte-Soulle




PLANCHE 3

Légende


Éléments ponctuels

-  Collecteur/Bassin d'orage
-  Remblai
-  Station de pompage
-  Station d'épuration





Sondages pédologiques

-  Sondage caractéristique de zone humide
-  Hydromorphie significative en profondeur
-  Aucun trait d'hydromorphie




Zones humides

-  Zones humides



Autres zones

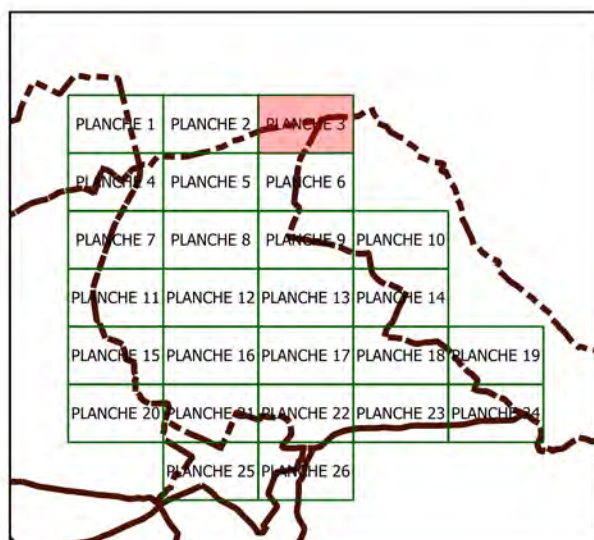
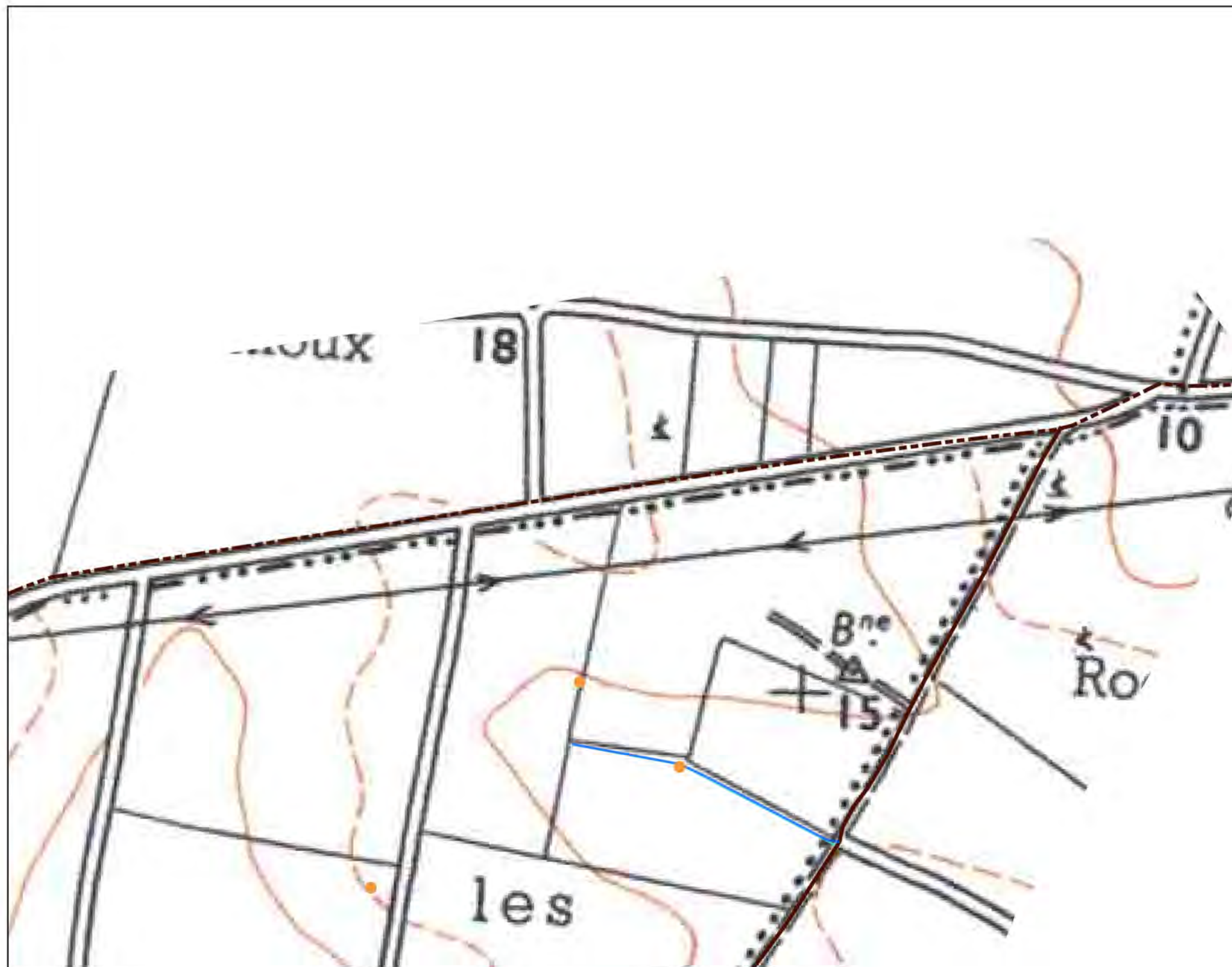

-  zone non humide à sol hydromorphe
-  zone non humide à sol hydromorphe et inondable
-  zone non humide inondable
-  Zones non prospectées

Réseau hydrographique

-  Réseau hydrographique (BD TOPO)
-  Réseau hydrographique CDALR
-  Réseau hydrographique complémentaire (terrain)

Repères

-  Zone humide du marais Poitevin
-  Limites communales



Inventaire de connaissance dans le cadre de l'élaboration du PLUi de l'agglomération de la Rochelle et du SAGE de la Sèvre niortaise et Marais Poitevin -

NB :

- * Ceci n'est pas un inventaire au titre de la Police de l'Eau
- * Inventaire non exhaustif
- * Prospections de terrain effectuées au printemps 2015, en juin 2016 et en juillet 2017.





Commentaires :

Commune de Sainte-Soulle




PLANCHE 4

Légende


Éléments ponctuels

-  Collecteur/Bassin d'orage
-  Remblai
-  Station de pompage
-  Station d'épuration





Sondages pédologiques

-  Sondage caractéristique de zone humide
-  Hydromorphie significative en profondeur
-  Aucun trait d'hydromorphie




Zones humides

-  Zones humides



Autres zones

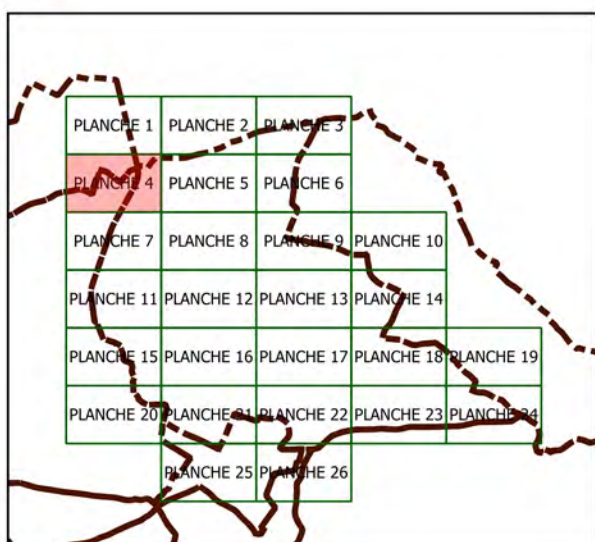

-  zone non humide à sol hydromorphe
-  zone non humide à sol hydromorphe et inondable
-  zone non humide inondable
-  Zones non prospectées

Réseau hydrographique

-  Réseau hydrographique (BD TOPO)
-  Réseau hydrographique CDALR
-  Réseau hydrographique complémentaire (terrain)

Repères

-  Zone humide du marais Poitevin
-  Limites communales



Inventaire de connaissance dans le cadre de l'élaboration du PLUi de l'agglomération de la Rochelle et du SAGE de la Sèvre niortaise et Marais Poitevin -

NB :

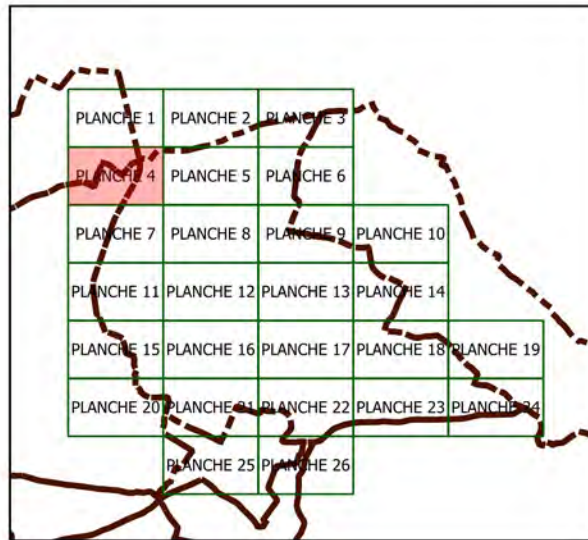

- * Ceci n'est pas un inventaire au titre de la Police de l'Eau
- * Inventaire non exhaustif
- * Prospections de terrain effectuées au printemps 2015, en juin 2016 et en juillet 2017.

Commentaires :

Commune de Sainte-Soulle

PLANCHE 4

- Légende**
- Eléments ponctuels**
- Collecteur/Bassin d'orage
 - ⊕ Remblai
 - ✈ Station de pompage
 - ⬢ Station d'épuration
- Sondages pédologiques**
- Sondage caractéristique de zone humide
 - Hydromorphie significative en profondeur
 - Aucun trait d'hydromorphie
- Zones humides**
- Zones humides
- Autres zones**
- zone non humide à sol hydromorphe
 - zone non humide à sol hydromorphe et inondable
 - zone non humide inondable
 - Zones non prospectées
- Réseau hydrographique**
- Réseau hydrographique (BD TOPO)
 - Réseau hydrographique CDALR
 - Réseau hydrographique complémentaire (terrain)
- Repères**
- Zone humide du marais Poitevin
 - Limites communales



Inventaire de connaissance dans le cadre de l'élaboration du PLUi de l'agglomération de la Rochelle et du SAGE de la Sèvre niortaise et Marais Poitevin -
NB :
 * Ceci n'est pas un inventaire au titre de la Police de l'Eau
 * Inventaire non exhaustif
 * Prospections de terrain effectuées au printemps 2015, en juin 2016 et en juillet 2017.

Commentaires :





Sources : ©IGN BD TOPO® (2010), Scan 25 ® (2009) - Données : CDA LR, IIBSN, Groupe d'acteurs locaux, BIOTOPE – Cartographie : Biotope, 2017.

Commune de Sainte-Soulle




PLANCHE 5

Légende


Éléments ponctuels

-  Collecteur/Bassin d'orage
-  Remblai
-  Station de pompage
-  Station d'épuration





Sondages pédologiques

-  Sondage caractéristique de zone humide
-  Hydromorphie significative en profondeur
-  Aucun trait d'hydromorphie




Zones humides

-  Zones humides



Autres zones

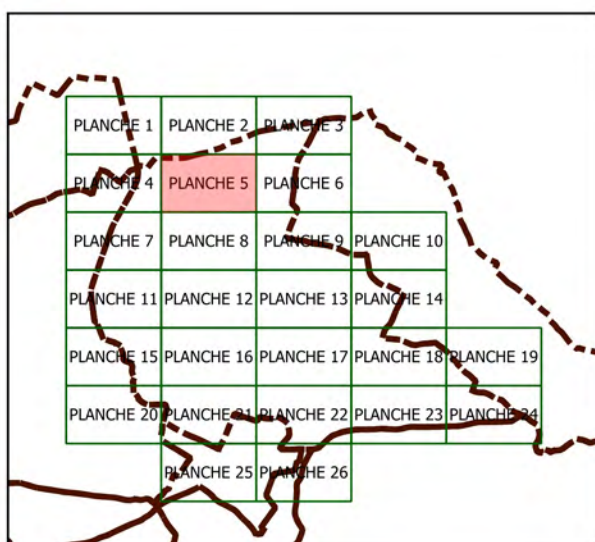

-  zone non humide à sol hydromorphe
-  zone non humide à sol hydromorphe et inondable
-  zone non humide inondable
-  Zones non prospectées

Réseau hydrographique

-  Réseau hydrographique (BD TOPO)
-  Réseau hydrographique CDALR
-  Réseau hydrographique complémentaire (terrain)

Repères

-  Zone humide du marais Poitevin
-  Limites communales



Inventaire de connaissance dans le cadre de l'élaboration du PLUi de l'agglomération de la Rochelle et du SAGE de la Sèvre niortaise et Marais Poitevin -

NB :

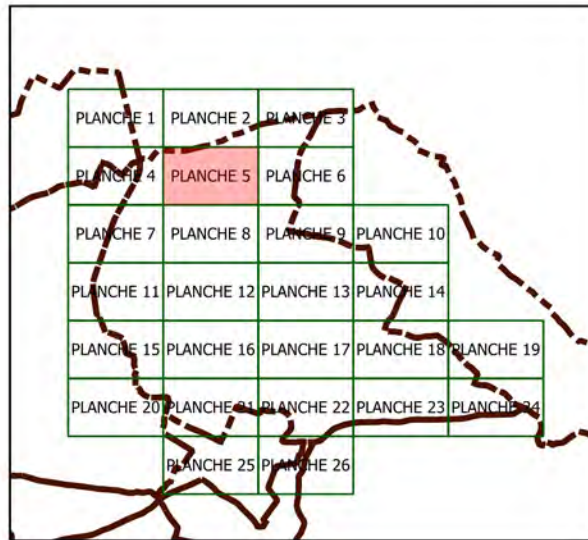

- * Ceci n'est pas un inventaire au titre de la Police de l'Eau
- * Inventaire non exhaustif
- * Prospections de terrain effectuées au printemps 2015, en juin 2016 et en juillet 2017.

Commentaires :

Commune de Sainte-Soulle

PLANCHE 5

- Légende**
- Eléments ponctuels**
- Collecteur/Bassin d'orage
 - ⊕ Remblai
 - ✈ Station de pompage
 - ⬢ Station d'épuration
- Sondages pédologiques**
- Sondage caractéristique de zone humide
 - Hydromorphie significative en profondeur
 - Aucun trait d'hydromorphie
- Zones humides**
- Zones humides
- Autres zones**
- zone non humide à sol hydromorphe
 - zone non humide à sol hydromorphe et inondable
 - zone non humide inondable
 - Zones non prospectées
- Réseau hydrographique**
- Réseau hydrographique (BD TOPO)
 - Réseau hydrographique CDALR
 - Réseau hydrographique complémentaire (terrain)
- Repères**
- Zone humide du marais Poitevin
 - ⊠ Limites communales



Inventaire de connaissance dans le cadre de l'élaboration du PLUi de l'agglomération de la Rochelle et du SAGE de la Sèvre niortaise et Marais Poitevin - NB :

- * Ceci n'est pas un inventaire au titre de la Police de l'Eau
- * Inventaire non exhaustif
- * Prospections de terrain effectuées au printemps 2015, en juin 2016 et en juillet 2017.

Commentaires :





Sources : ©IGN BD TOPO® (2010), Scan 25 ® (2009) - Données : CDA LR, IIBSN, Groupe d'acteurs locaux, BIOTOPE – Cartographie : Biotope, 2017.

Commune de Sainte-Soulle




PLANCHE 6

Légende


Eléments ponctuels

-  Collecteur/Bassin d'orage
-  Remblai
-  Station de pompage
-  Station d'épuration





Sondages pédologiques

-  Sondage caractéristique de zone humide
-  Hydromorphie significative en profondeur
-  Aucun trait d'hydromorphie




Zones humides

-  Zones humides



Autres zones

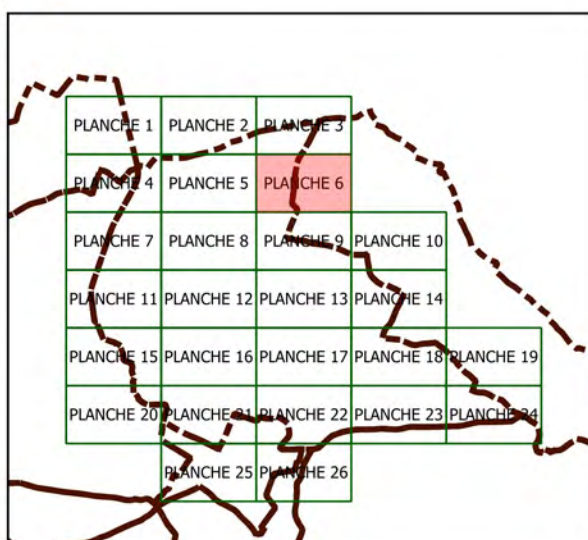

-  zone non humide à sol hydromorphe
-  zone non humide à sol hydromorphe et inondable
-  zone non humide inondable
-  Zones non prospectées

Réseau hydrographique

-  Réseau hydrographique (BD TOPO)
-  Réseau hydrographique CDALR
-  Réseau hydrographique complémentaire (terrain)

Repères

-  Zone humide du marais Poitevin
-  Limites communales



Inventaire de connaissance dans le cadre de l'élaboration du PLUi de l'agglomération de la Rochelle et du SAGE de la Sèvre niortaise et Marais Poitevin -

NB :

- * Ceci n'est pas un inventaire au titre de la Police de l'Eau
- * Inventaire non exhaustif
- * Prospections de terrain effectuées au printemps 2015, en juin 2016 et en juillet 2017.





Commentaires :

Commune de Sainte-Soulle




PLANCHE 6

Légende


Eléments ponctuels

-  Collecteur/Bassin d'orage
-  Remblai
-  Station de pompage
-  Station d'épuration





Sondages pédologiques

-  Sondage caractéristique de zone humide
-  Hydromorphie significative en profondeur
-  Aucun trait d'hydromorphie




Zones humides

-  Zones humides



Autres zones

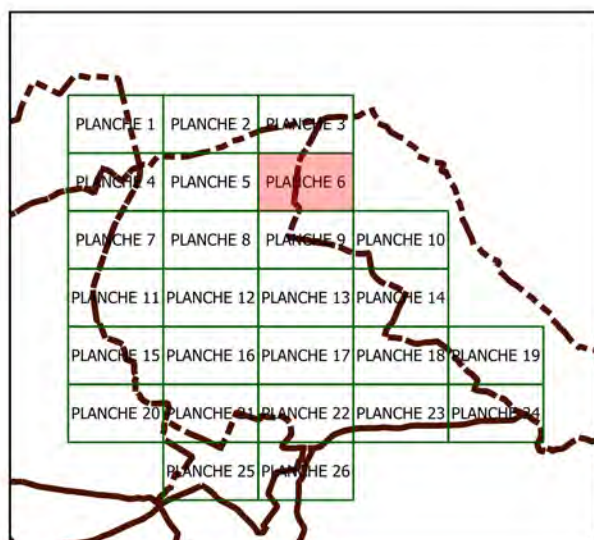
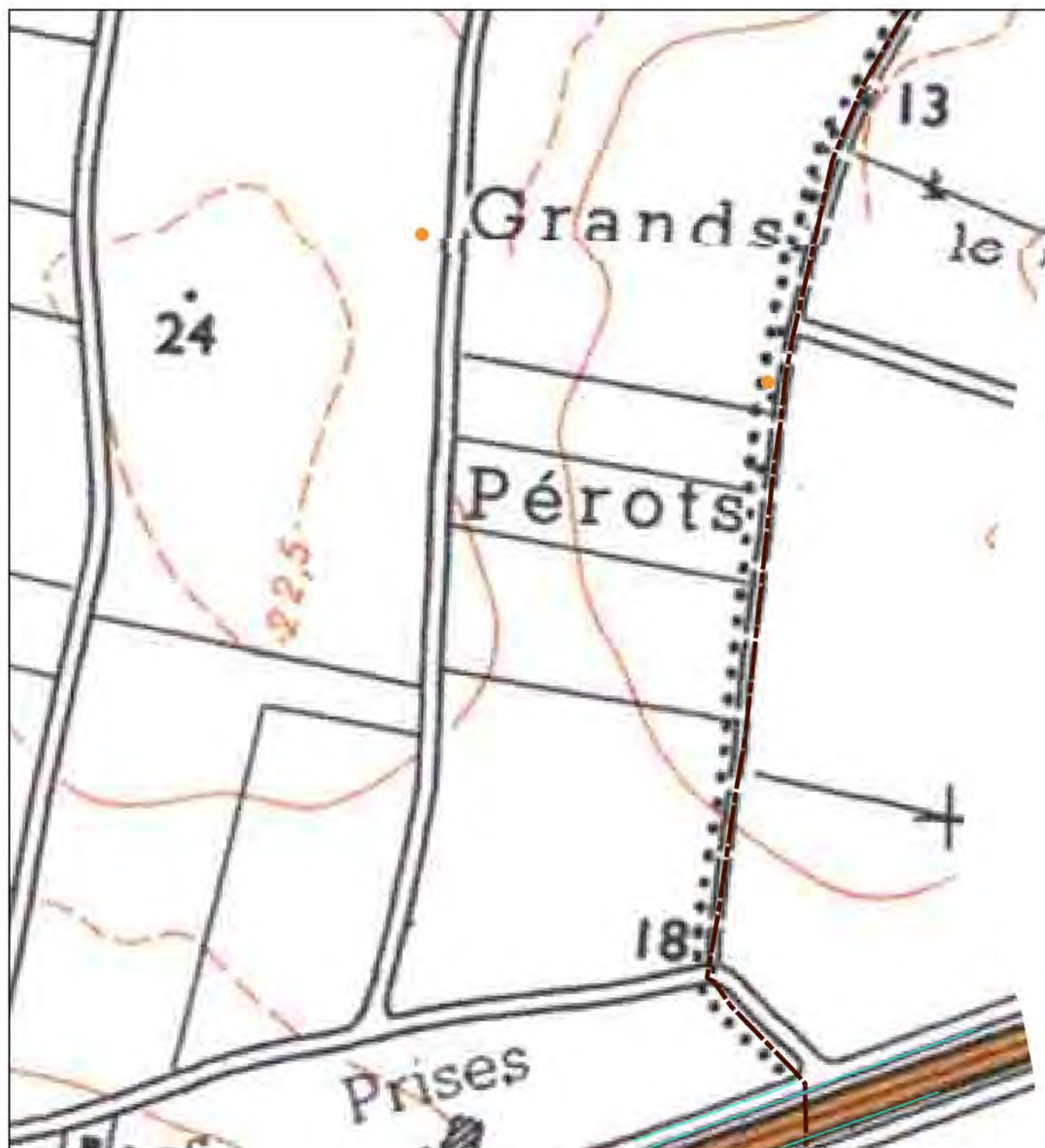

-  zone non humide à sol hydromorphe
-  zone non humide à sol hydromorphe et inondable
-  zone non humide inondable
-  Zones non prospectées

Réseau hydrographique

-  Réseau hydrographique (BD TOPO)
-  Réseau hydrographique CDALR
-  Réseau hydrographique complémentaire (terrain)

Repères

-  Zone humide du marais Poitevin
-  Limites communales



Inventaire de connaissance dans le cadre de l'élaboration du PLUi de l'agglomération de la Rochelle et du SAGE de la Sèvre niortaise et Marais Poitevin -

NB :

- * Ceci n'est pas un inventaire au titre de la Police de l'Eau
- * Inventaire non exhaustif
- * Prospections de terrain effectuées au printemps 2015, en juin 2016 et en juillet 2017.





Commentaires :

Commune de Sainte-Soulle




PLANCHE 7

Légende


Éléments ponctuels

-  Collecteur/Bassin d'orage
-  Remblai
-  Station de pompage
-  Station d'épuration





Sondages pédologiques

-  Sondage caractéristique de zone humide
-  Hydromorphie significative en profondeur
-  Aucun trait d'hydromorphie




Zones humides

-  Zones humides



Autres zones

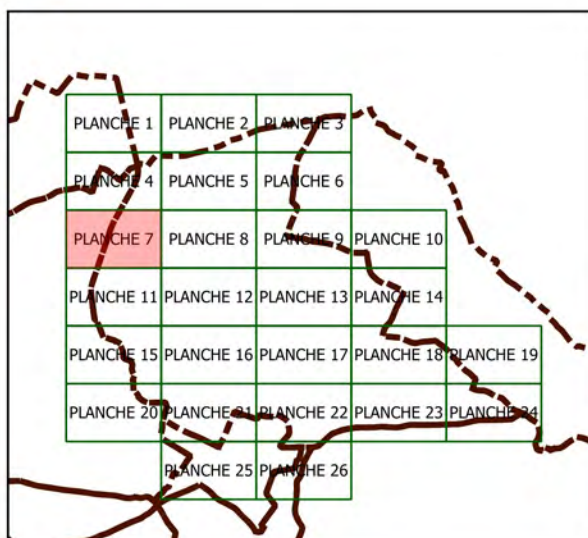

-  zone non humide à sol hydromorphe
-  zone non humide à sol hydromorphe et inondable
-  zone non humide inondable
-  Zones non prospectées

Réseau hydrographique

-  Réseau hydrographique (BD TOPO)
-  Réseau hydrographique CDALR
-  Réseau hydrographique complémentaire (terrain)

Repères

-  Zone humide du marais Poitevin
-  Limites communales



Inventaire de connaissance dans le cadre de l'élaboration du PLU de l'agglomération de la Rochelle et du SAGE de la Sèvre niortaise et Marais Poitevin -

NB :

- * Ceci n'est pas un inventaire au titre de la Police de l'Eau
- * Inventaire non exhaustif
- * Prospections de terrain effectuées au printemps 2015, en juin 2016 et en juillet 2017.





Commentaires :

Commune de Sainte-Soulle




PLANCHE 8

Légende

Éléments ponctuels

-  Collecteur/Bassin d'orage
-  Remblai
-  Station de pompage
-  Station d'épuration





Sondages pédologiques

-  Sondage caractéristique de zone humide
-  Hydromorphie significative en profondeur
-  Aucun trait d'hydromorphie




Zones humides

-  Zones humides



Autres zones

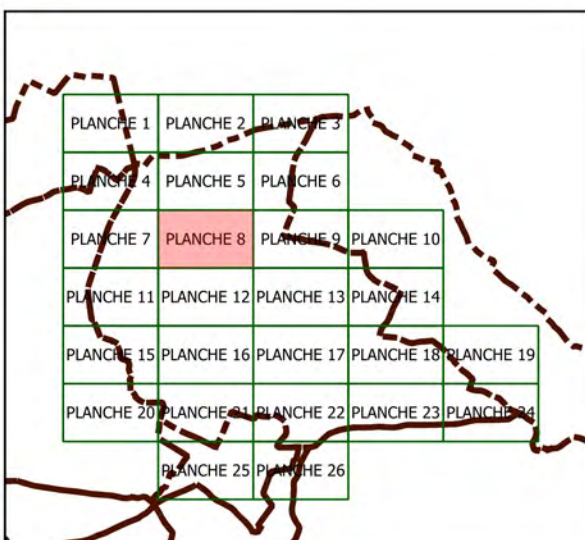

-  zone non humide à sol hydromorphe
-  zone non humide à sol hydromorphe et inondable
-  zone non humide inondable
-  Zones non prospectées

Réseau hydrographique

-  Réseau hydrographique (BD TOPO)
-  Réseau hydrographique CDALR
-  Réseau hydrographique complémentaire (terrain)

Repères

-  Zone humide du marais Poitevin
-  Limites communales



Inventaire de connaissance dans le cadre de l'élaboration du PLU de l'agglomération de la Rochelle et du SAGE de la Sèvre niortaise et Marais Poitevin -

NB :

- * Ceci n'est pas un inventaire au titre de la Police de l'Eau
- * Inventaire non exhaustif
- * Prospections de terrain effectuées au printemps 2015, en juin 2016 et en juillet 2017.

Commentaires :

Commune de Sainte-Soulle

PLANCHE 8

Légende

Éléments ponctuels

- Collecteur/Bassin d'orage
- Remblai
- Station de pompage
- Station d'épuration

Sondages pédologiques

- Sondage caractéristique de zone humide
- Hydromorphie significative en profondeur
- Aucun trait d'hydromorphie

Zones humides

- Zones humides

Autres zones

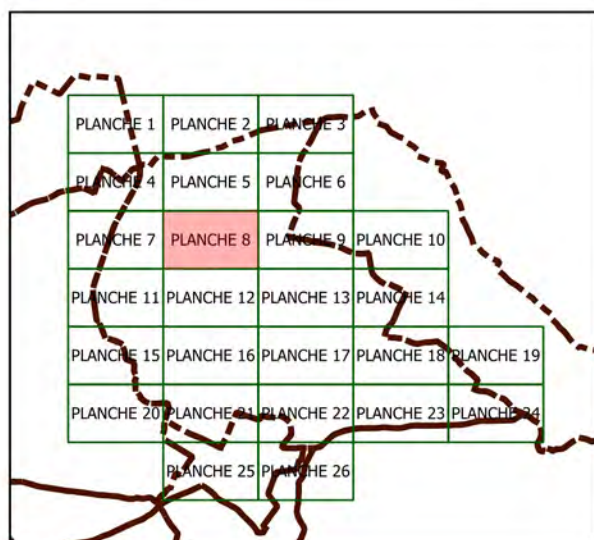
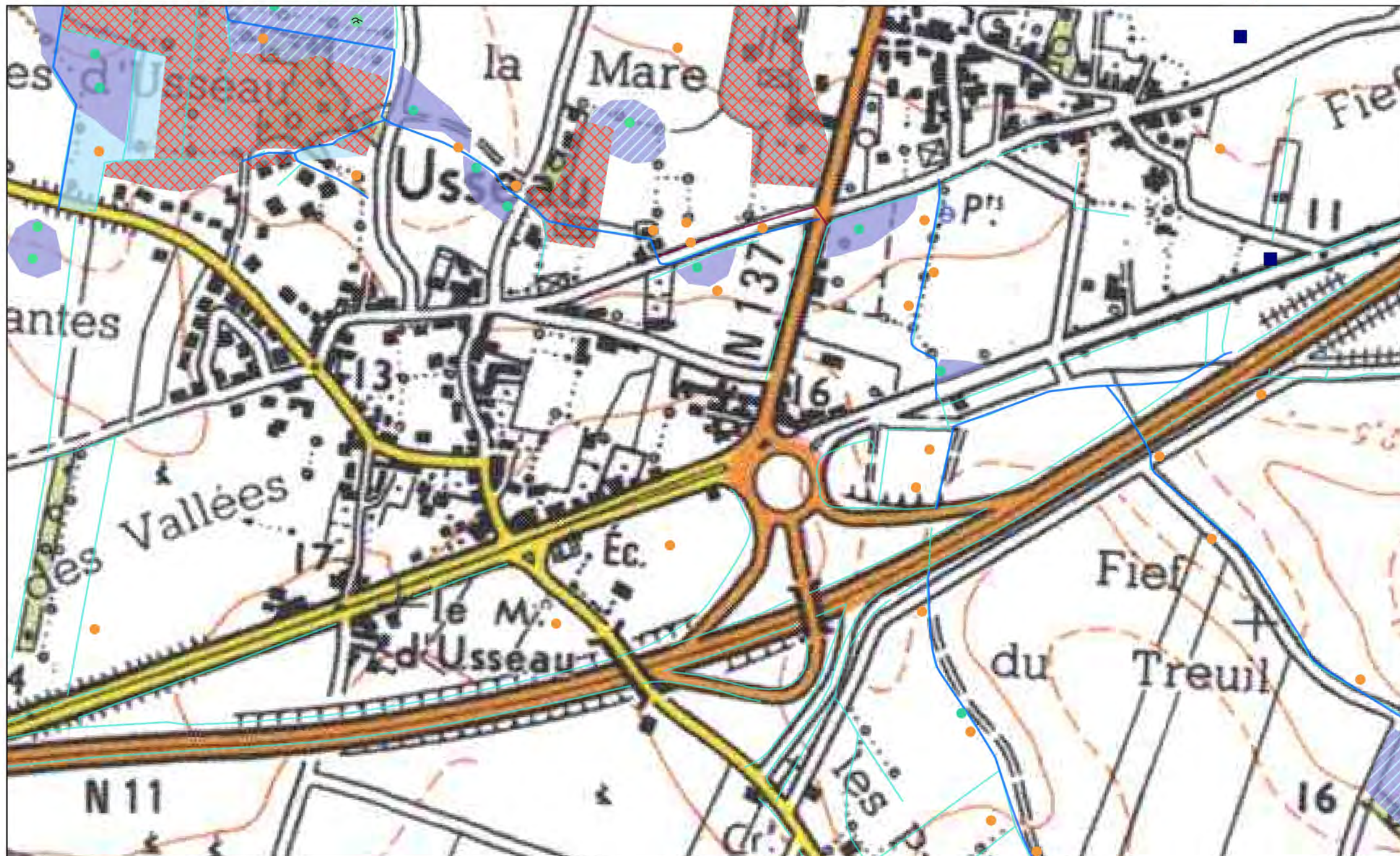

- zone non humide à sol hydromorphe
- zone non humide à sol hydromorphe et inondable
- zone non humide inondable
- Zones non prospectées

Réseau hydrographique

- Réseau hydrographique (BD TOPO)
- Réseau hydrographique CDALR
- Réseau hydrographique complémentaire (terrain)

Repères

- Zone humide du marais Poitevin
- Limites communales



Inventaire de connaissance dans le cadre de l'élaboration du PLUi de l'agglomération de la Rochelle et du SAGE de la Sèvre niortaise et Marais Poitevin - NB :

- * Ceci n'est pas un inventaire au titre de la Police de l'Eau
- * Inventaire non exhaustif
- * Prospections de terrain effectuées au printemps 2015, en juin 2016 et en juillet 2017.





Commentaires :

Commune de Sainte-Soulle




PLANCHE 9

Légende

Éléments ponctuels

-  Collecteur/Bassin d'orage
-  Remblai
-  Station de pompage
-  Station d'épuration





Sondages pédologiques

-  Sondage caractéristique de zone humide
-  Hydromorphie significative en profondeur
-  Aucun trait d'hydromorphie




Zones humides

-  Zones humides



Autres zones

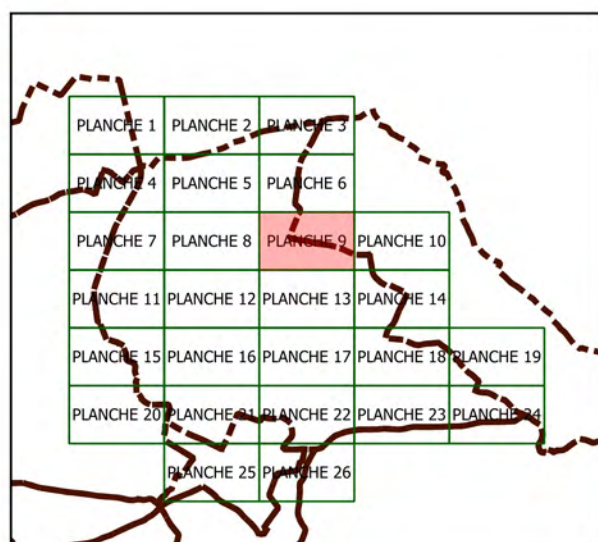

-  zone non humide à sol hydromorphe
-  zone non humide à sol hydromorphe et inondable
-  zone non humide inondable
-  Zones non prospectées

Réseau hydrographique

-  Réseau hydrographique (BD TOPO)
-  Réseau hydrographique CDALR
-  Réseau hydrographique complémentaire (terrain)

Repères

-  Zone humide du marais Poitevin
-  Limites communales



Inventaire de connaissance dans le cadre de l'élaboration du PLUi de l'agglomération de la Rochelle et du SAGE de la Sèvre niortaise et Marais Poitevin -


















NB :

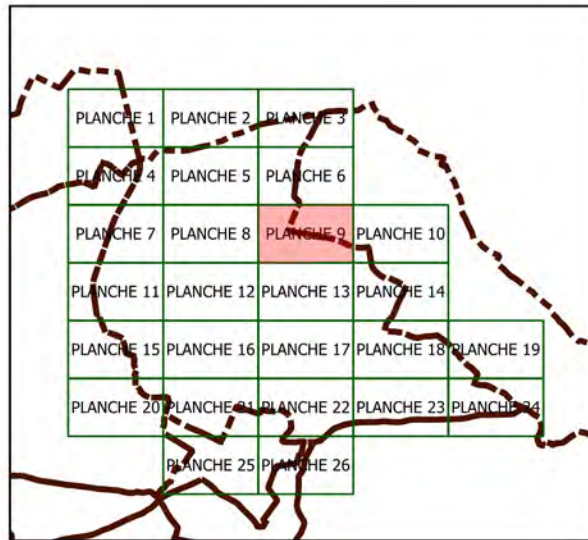
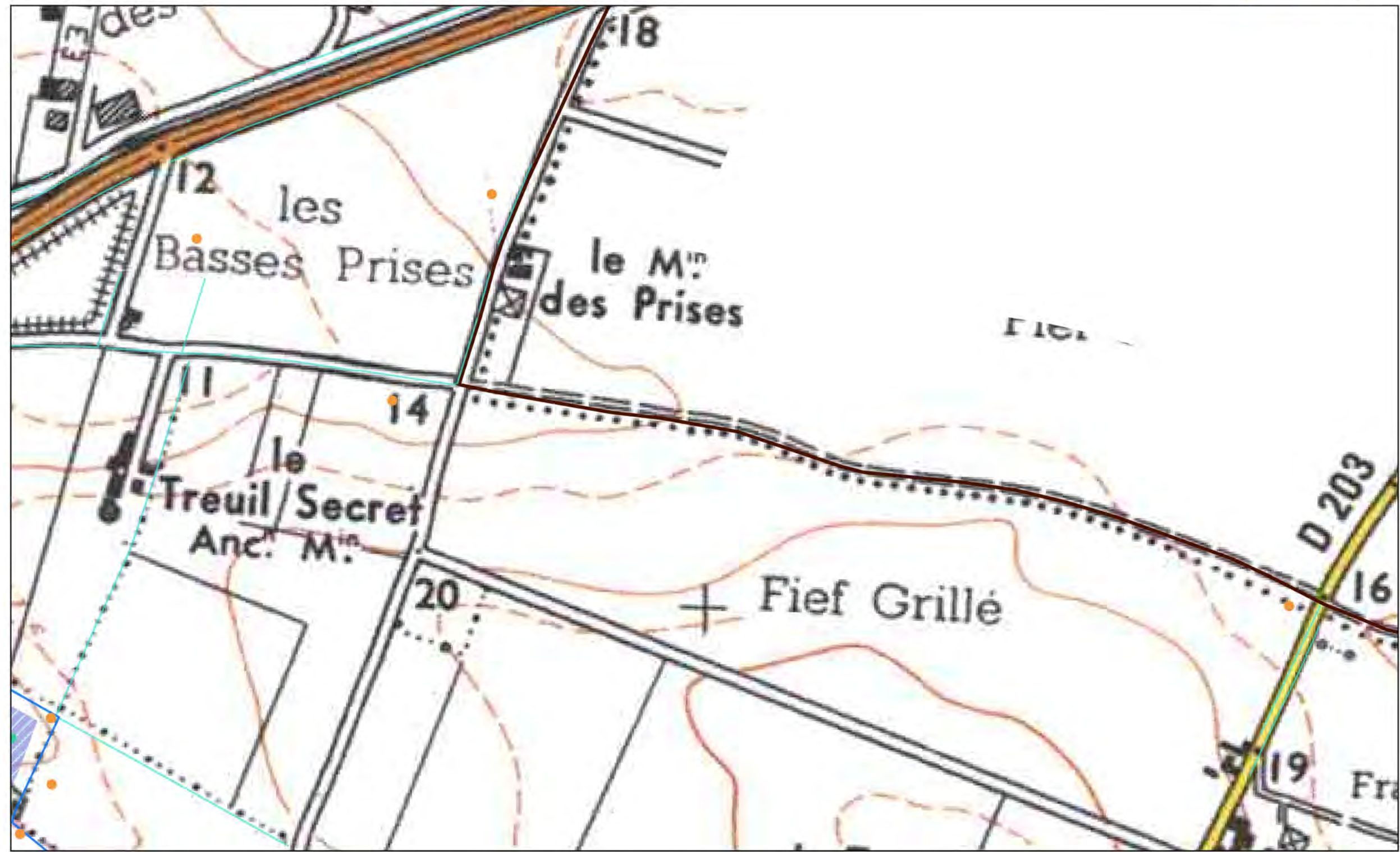
- * Ceci n'est pas un inventaire au titre de la Police de l'Eau
- * Inventaire non exhaustif
- * Prospections de terrain effectuées au printemps 2015, en juin 2016 et en juillet 2017.

Commentaires :

Commune de Sainte-Soulle

PLANCHE 9

- Légende**
- Eléments ponctuels**
-  Collecteur/Bassin d'orage
 -  Remblai
 -  Station de pompage
 -  Station d'épuration
- Sondages pédologiques**
-  Sondage caractéristique de zone humide
 -  Hydromorphie significative en profondeur
 -  Aucun trait d'hydromorphie
- Zones humides**
-  Zones humides
- Autres zones**
-  zone non humide à sol hydromorphe
 -  zone non humide à sol hydromorphe et inondable
 -  zone non humide inondable
 -  Zones non prospectées
- Réseau hydrographique**
-  Réseau hydrographique (BD TOPO)
 -  Réseau hydrographique CDALR
 -  Réseau hydrographique complémentaire (terrain)
- Repères**
-  Zone humide du marais Poitevin
 -  Limites communales



Inventaire de connaissance dans le cadre de l'élaboration du PLUi de l'agglomération de la Rochelle et du SAGE de la Sèvre niortaise et Marais Poitevin - NB :

- * Ceci n'est pas un inventaire au titre de la Police de l'Eau
- * Inventaire non exhaustif
- * Prospections de terrain effectuées au printemps 2015, en juin 2016 et en juillet 2017.

Commentaires :





Sources : ©IGN BD TOPO® (2010), Scan 25 ® (2009) - Données : CDA LR, IIBSN, Groupe d'acteurs locaux, BIOTOPE – Cartographie : Biotope, 2017.

Commune de Sainte-Soulle




PLANCHE 10

Légende


Eléments ponctuels

-  Collecteur/Bassin d'orage
-  Remblai
-  Station de pompage
-  Station d'épuration





Sondages pédologiques

-  Sondage caractéristique de zone humide
-  Hydromorphie significative en profondeur
-  Aucun trait d'hydromorphie




Zones humides

-  Zones humides



Autres zones

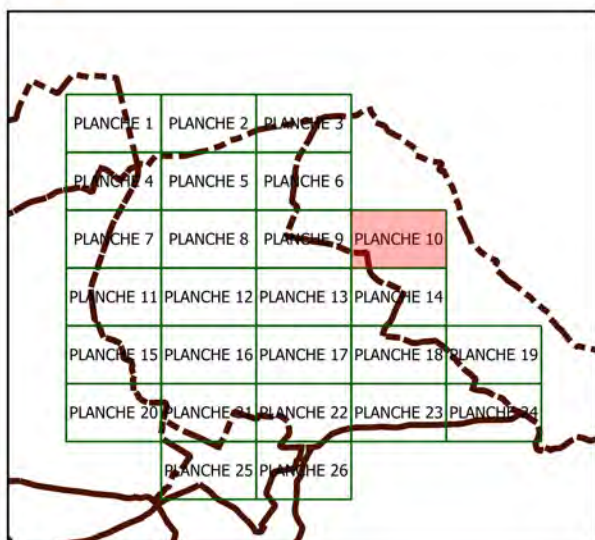

-  zone non humide à sol hydromorphe
-  zone non humide à sol hydromorphe et inondable
-  zone non humide inondable
-  Zones non prospectées

Réseau hydrographique

-  Réseau hydrographique (BD TOPO)
-  Réseau hydrographique CDALR
-  Réseau hydrographique complémentaire (terrain)

Repères

-  Zone humide du marais Poitevin
-  Limites communales



Inventaire de connaissance dans le cadre de l'élaboration du PLUi de l'agglomération de la Rochelle et du SAGE de la Sèvre niortaise et Marais Poitevin - NB :

- * Ceci n'est pas un inventaire au titre de la Police de l'Eau
- * Inventaire non exhaustif
- * Prospections de terrain effectuées au printemps 2015, en juin 2016 et en juillet 2017.

Commentaires :





Sources : ©IGN BD TOPO® (2010), BD ORTHO® (2014) - Données : CDA LR, IIBSN, Groupe d'acteurs locaux, BIOTOPE – Cartographie : Biotope, 2017.

Commune de Sainte-Soulle




PLANCHE 10

Légende


Eléments ponctuels

-  Collecteur/Bassin d'orage
-  Remblai
-  Station de pompage
-  Station d'épuration





Sondages pédologiques

-  Sondage caractéristique de zone humide
-  Hydromorphie significative en profondeur
-  Aucun trait d'hydromorphie




Zones humides

-  Zones humides



Autres zones

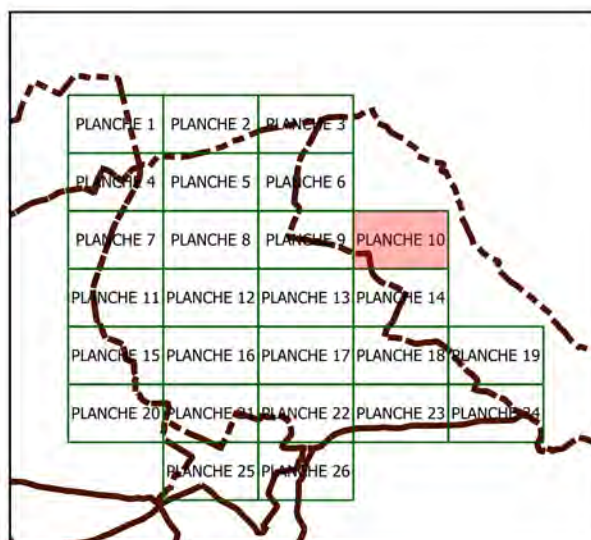

-  zone non humide à sol hydromorphe
-  zone non humide à sol hydromorphe et inondable
-  zone non humide inondable
-  Zones non prospectées

Réseau hydrographique

-  Réseau hydrographique (BD TOPO)
-  Réseau hydrographique CDALR
-  Réseau hydrographique complémentaire (terrain)

Repères

-  Zone humide du marais Poitevin
-  Limites communales



Inventaire de connaissance dans le cadre de l'élaboration du PLUi de l'agglomération de la Rochelle et du SAGE de la Sèvre niortaise et Marais Poitevin -

NB :

- * Ceci n'est pas un inventaire au titre de la Police de l'Eau
- * Inventaire non exhaustif
- * Prospections de terrain effectuées au printemps 2015, en juin 2016 et en juillet 2017.





Commentaires :

Commune de Sainte-Soulle




PLANCHE 11

Légende


Éléments ponctuels

-  Collecteur/Bassin d'orage
-  Remblai
-  Station de pompage
-  Station d'épuration





Sondages pédologiques

-  Sondage caractéristique de zone humide
-  Hydromorphie significative en profondeur
-  Aucun trait d'hydromorphie




Zones humides

-  Zones humides



Autres zones

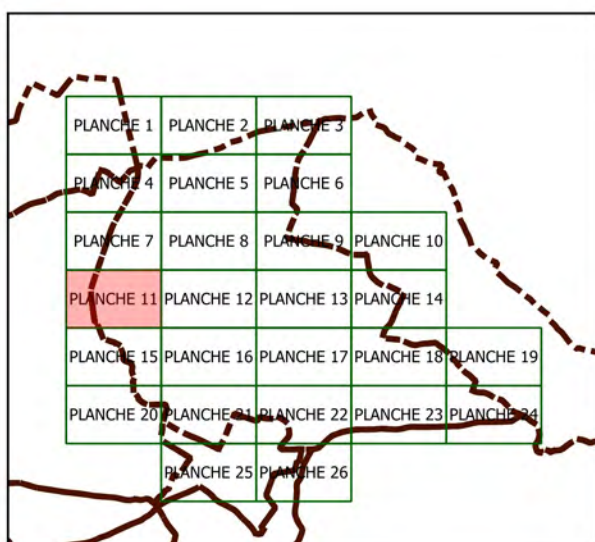

-  zone non humide à sol hydromorphe
-  zone non humide à sol hydromorphe et inondable
-  zone non humide inondable
-  Zones non prospectées

Réseau hydrographique

-  Réseau hydrographique (BD TOPO)
-  Réseau hydrographique CDALR
-  Réseau hydrographique complémentaire (terrain)

Repères

-  Zone humide du marais Poitevin
-  Limites communales



Inventaire de connaissance dans le cadre de l'élaboration du PLUi de l'agglomération de la Rochelle et du SAGE de la Sèvre niortaise et Marais Poitevin - NB :

- * Ceci n'est pas un inventaire au titre de la Police de l'Eau
- * Inventaire non exhaustif
- * Prospections de terrain effectuées au printemps 2015, en juin 2016 et en juillet 2017.





Commentaires :

Commune de Sainte-Soulle




PLANCHE 11

Légende


Eléments ponctuels

-  Collecteur/Bassin d'orage
-  Remblai
-  Station de pompage
-  Station d'épuration





Sondages pédologiques

-  Sondage caractéristique de zone humide
-  Hydromorphie significative en profondeur
-  Aucun trait d'hydromorphie




Zones humides

-  Zones humides



Autres zones

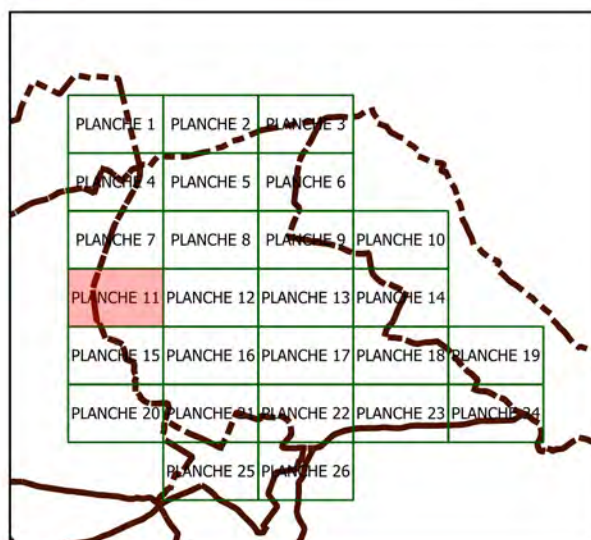
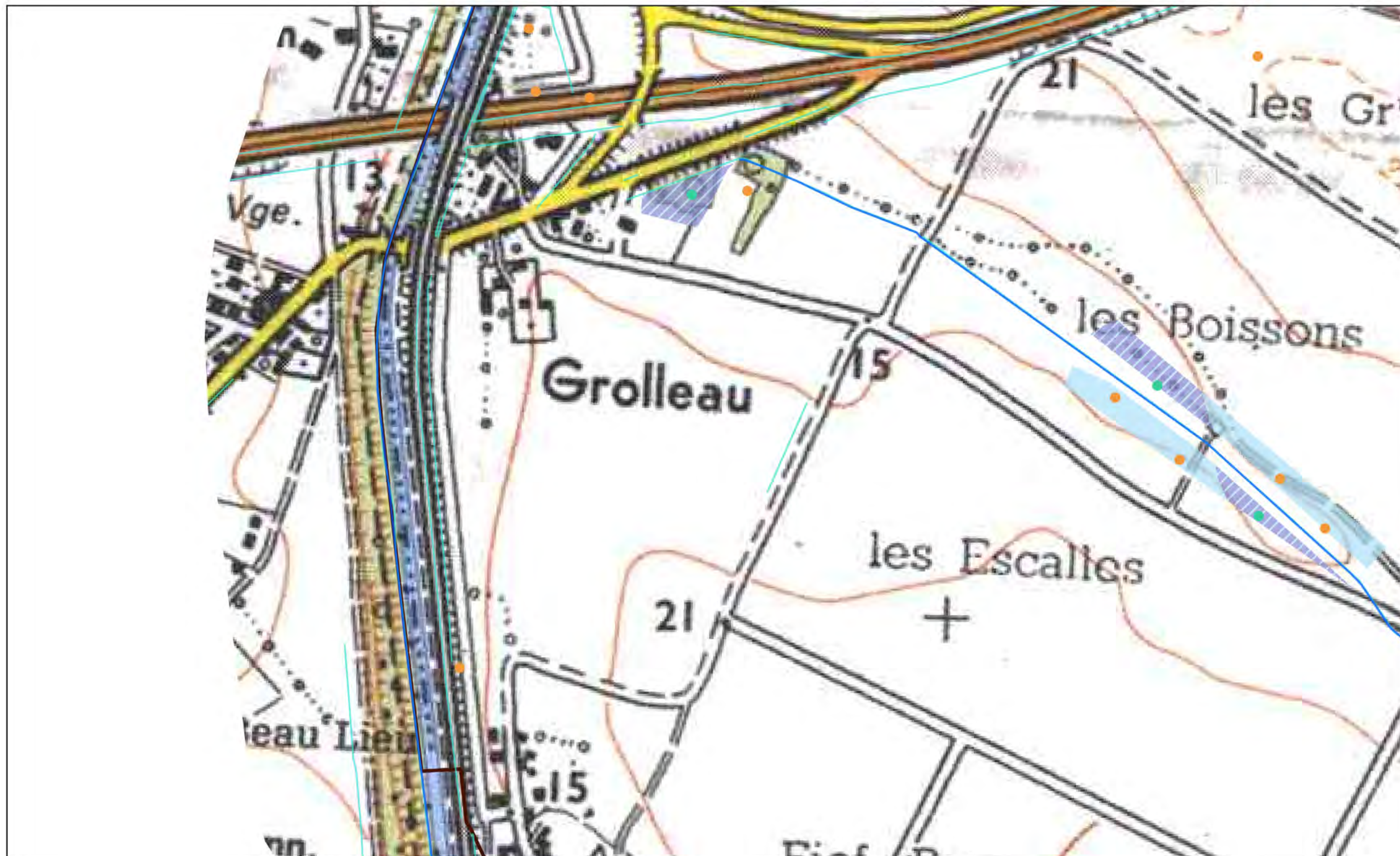

-  zone non humide à sol hydromorphe
-  zone non humide à sol hydromorphe et inondable
-  zone non humide inondable
-  Zones non prospectées

Réseau hydrographique

-  Réseau hydrographique (BD TOPO)
-  Réseau hydrographique CDALR
-  Réseau hydrographique complémentaire (terrain)

Repères

-  Zone humide du marais Poitevin
-  Limites communales



Inventaire de connaissance dans le cadre de l'élaboration du PLUi de l'agglomération de la Rochelle et du SAGE de la Sèvre niortaise et Marais Poitevin -

NB :

- * Ceci n'est pas un inventaire au titre de la Police de l'Eau
- * Inventaire non exhaustif
- * Prospections de terrain effectuées au printemps 2015, en juin 2016 et en juillet 2017.





Commentaires :

Commune de Sainte-Soulle




PLANCHE 12

Légende


Éléments ponctuels

-  Collecteur/Bassin d'orage
-  Remblai
-  Station de pompage
-  Station d'épuration





Sondages pédologiques

-  Sondage caractéristique de zone humide
-  Hydromorphie significative en profondeur
-  Aucun trait d'hydromorphie




Zones humides

-  Zones humides



Autres zones

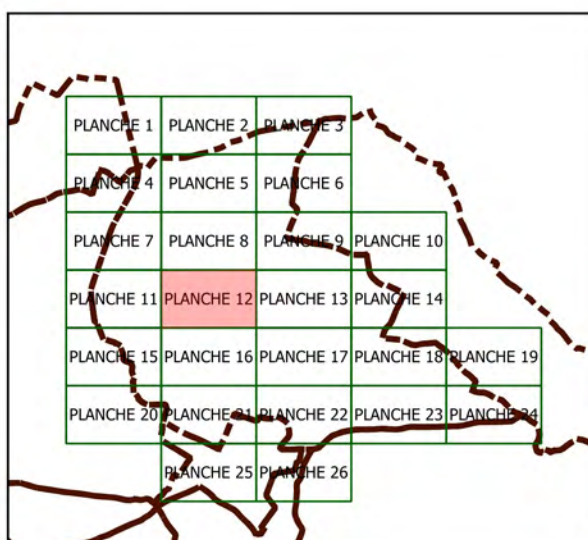

-  zone non humide à sol hydromorphe
-  zone non humide à sol hydromorphe et inondable
-  zone non humide inondable
-  Zones non prospectées

Réseau hydrographique

-  Réseau hydrographique (BD TOPO)
-  Réseau hydrographique CDALR
-  Réseau hydrographique complémentaire (terrain)

Repères

-  Zone humide du marais Poitevin
-  Limites communales



Inventaire de connaissance dans le cadre de l'élaboration du PLUi de l'agglomération de la Rochelle et du SAGE de la Sèvre niortaise et Marais Poitevin -

NB :

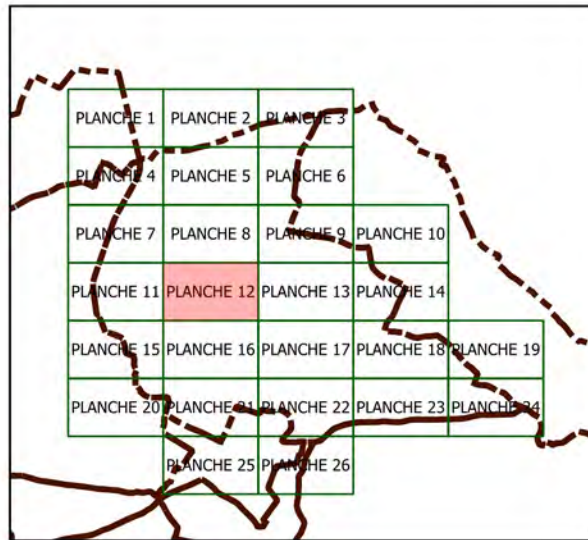
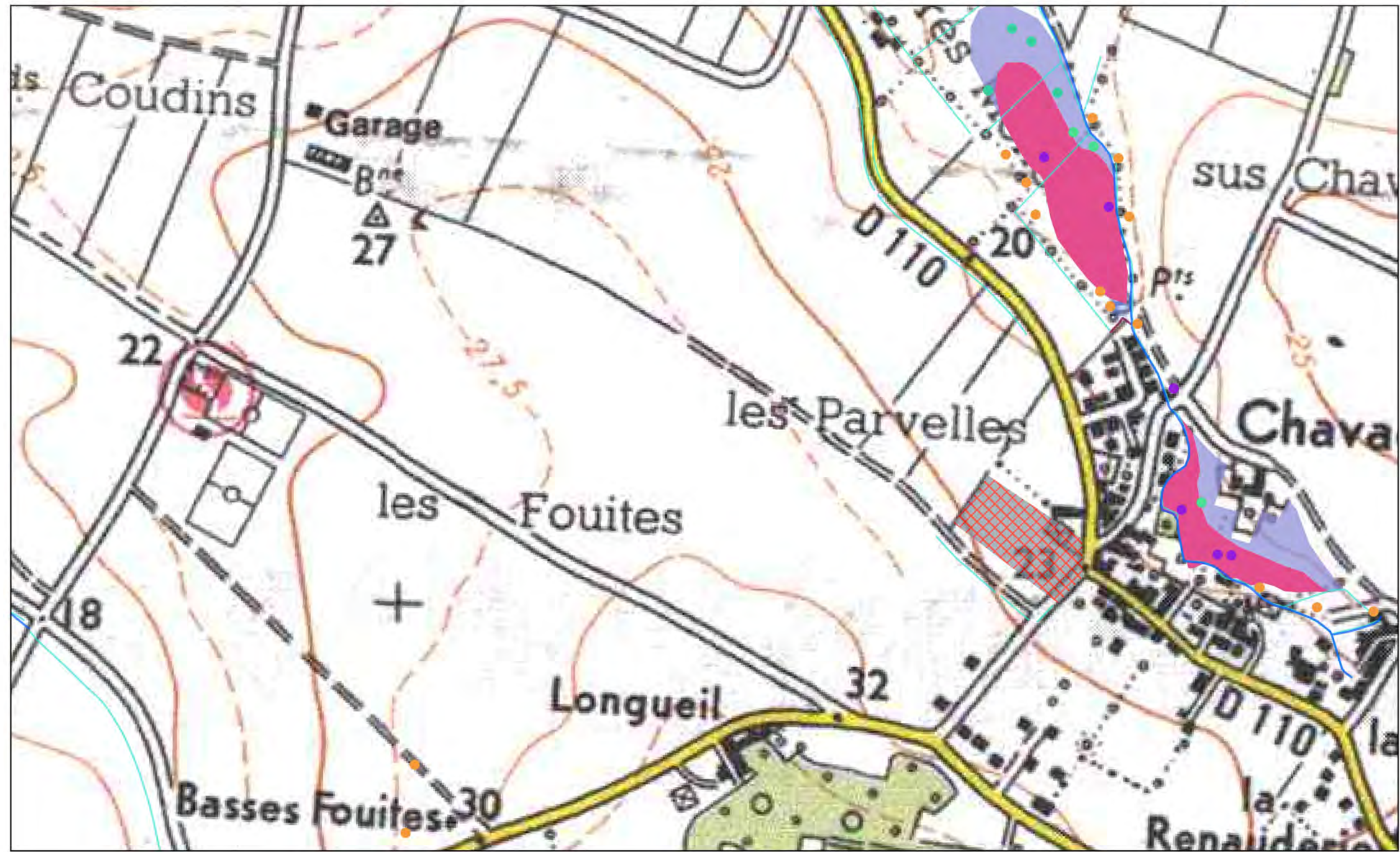

- * Ceci n'est pas un inventaire au titre de la Police de l'Eau
- * Inventaire non exhaustif
- * Prospections de terrain effectuées au printemps 2015, en juin 2016 et en juillet 2017.

Commentaires :

Commune de Sainte-Soulle

PLANCHE 12

- Légende**
- Eléments ponctuels**
- Collecteur/Bassin d'orage
 - ⊕ Remblai
 - ✈ Station de pompage
 - ⬢ Station d'épuration
- Sondages pédologiques**
- Sondage caractéristique de zone humide
 - Hydromorphie significative en profondeur
 - Aucun trait d'hydromorphie
- Zones humides**
- Zones humides
- Autres zones**
- zone non humide à sol hydromorphe
 - zone non humide à sol hydromorphe et inondable
 - zone non humide inondable
 - Zones non prospectées
- Réseau hydrographique**
- Réseau hydrographique (BD TOPO)
 - Réseau hydrographique CDALR
 - Réseau hydrographique complémentaire (terrain)
- Repères**
- Zone humide du marais Poitevin
 - Limites communales



Inventaire de connaissance dans le cadre de l'élaboration du PLUi de l'agglomération de la Rochelle et du SAGE de la Sèvre niortaise et Marais Poitevin - NB :

- * Ceci n'est pas un inventaire au titre de la Police de l'Eau
- * Inventaire non exhaustif
- * Prospections de terrain effectuées au printemps 2015, en juin 2016 et en juillet 2017.

Commentaires :





Sources : ©IGN BD TOPO® (2010), Scan 25 ® (2009) - Données : CDA LR, IIBSN, Groupe d'acteurs locaux, BIOTOPE – Cartographie : Biotope, 2017.

Commune de Sainte-Soulle




PLANCHE 13

Légende

Éléments ponctuels

-  Collecteur/Bassin d'orage
-  Remblai
-  Station de pompage
-  Station d'épuration





Sondages pédologiques

-  Sondage caractéristique de zone humide
-  Hydromorphie significative en profondeur
-  Aucun trait d'hydromorphie




Zones humides

-  Zones humides



Autres zones

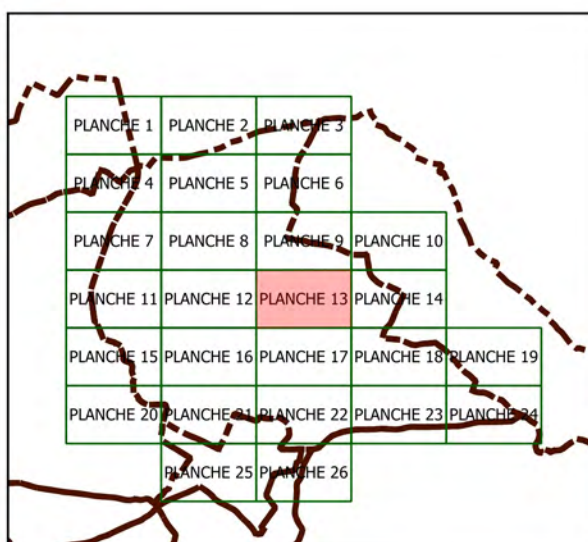


-  zone non humide à sol hydromorphe
-  zone non humide à sol hydromorphe et inondable
-  zone non humide inondable
-  Zones non prospectées

Réseau hydrographique

-  Réseau hydrographique (BD TOPO)
-  Réseau hydrographique CDALR
-  Réseau hydrographique complémentaire (terrain)

Repères

-  Zone humide du marais Poitevin
-  Limites communales



Inventaire de connaissance dans le cadre de l'élaboration du PLUi de l'agglomération de la Rochelle et du SAGE de la Sèvre niortaise et Marais Poitevin - NB :

- * Ceci n'est pas un inventaire au titre de la Police de l'Eau
- * Inventaire non exhaustif
- * Prospections de terrain effectuées au printemps 2015, en juin 2016 et en juillet 2017.

Commentaires :





Sources : ©IGN BD TOPO® (2010), BD ORTHO® (2014) - Données : CDA LR, IIBSN, Groupe d'acteurs locaux, BIOTOPE – Cartographie : Biotope, 2017.

Commune de Sainte-Soulle




PLANCHE 13

Légende

Éléments ponctuels

-  Collecteur/Bassin d'orage
-  Remblai
-  Station de pompage
-  Station d'épuration





Sondages pédologiques

-  Sondage caractéristique de zone humide
-  Hydromorphie significative en profondeur
-  Aucun trait d'hydromorphie




Zones humides

-  Zones humides



Autres zones

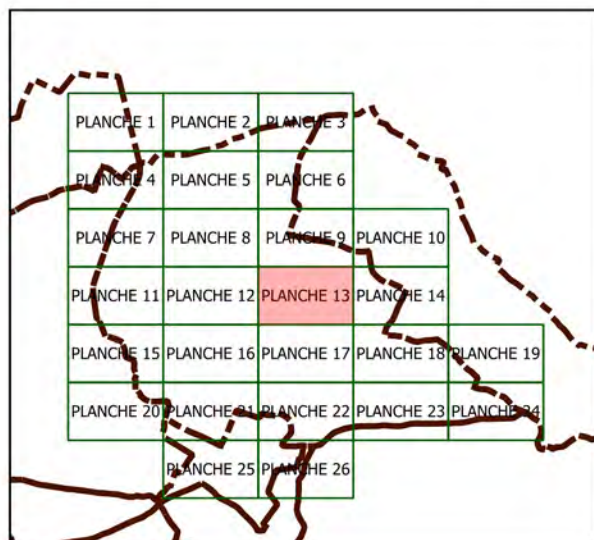
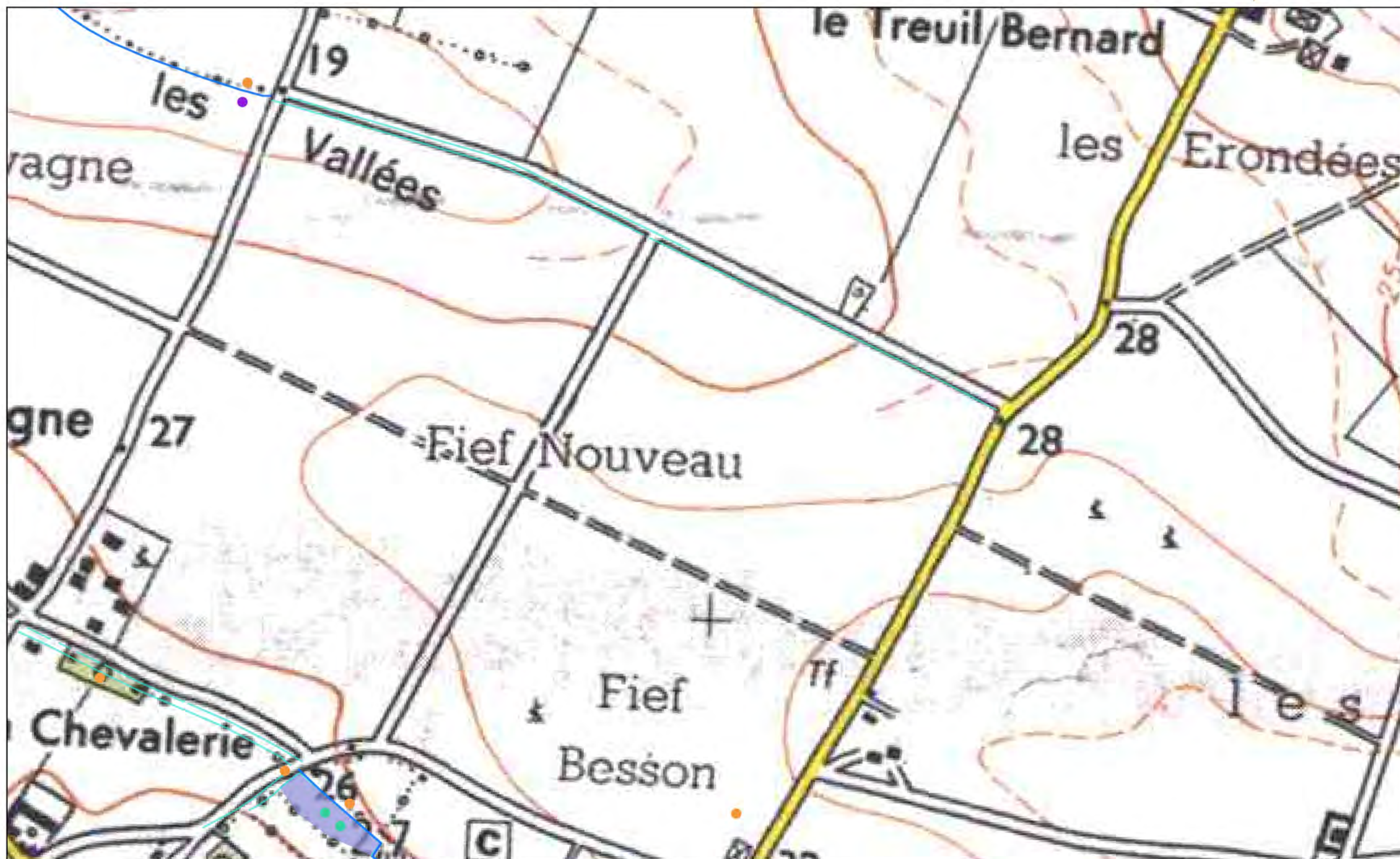

-  zone non humide à sol hydromorphe
-  zone non humide à sol hydromorphe et inondable
-  zone non humide inondable
-  Zones non prospectées

Réseau hydrographique

-  Réseau hydrographique (BD TOPO)
-  Réseau hydrographique CDALR
-  Réseau hydrographique complémentaire (terrain)

Repères

-  Zone humide du marais Poitevin
-  Limites communales



Inventaire de connaissance dans le cadre de l'élaboration du PLUi de l'agglomération de la Rochelle et du SAGE de la Sèvre niortaise et Marais Poitevin - NB :

- * Ceci n'est pas un inventaire au titre de la Police de l'Eau
- * Inventaire non exhaustif
- * Prospections de terrain effectuées au printemps 2015, en juin 2016 et en juillet 2017.

Commentaires :





Sources : ©IGN BD TOPO® (2010), Scan 25 ® (2009) - Données : CDA LR, IIBSN, Groupe d'acteurs locaux, BIOTOPE – Cartographie : Biotope, 2017.

Commune de Sainte-Soulle




PLANCHE 14

Légende


Éléments ponctuels

-  Collecteur/Bassin d'orage
-  Remblai
-  Station de pompage
-  Station d'épuration





Sondages pédologiques

-  Sondage caractéristique de zone humide
-  Hydromorphie significative en profondeur
-  Aucun trait d'hydromorphie




Zones humides

-  Zones humides



Autres zones

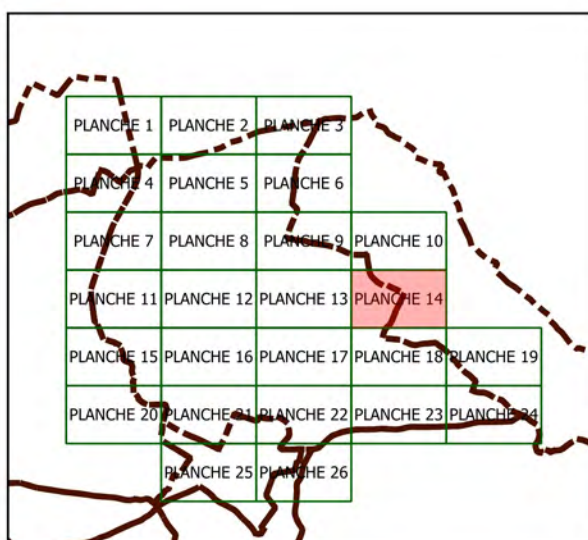

-  zone non humide à sol hydromorphe
-  zone non humide à sol hydromorphe et inondable
-  zone non humide inondable
-  Zones non prospectées

Réseau hydrographique

-  Réseau hydrographique (BD TOPO)
-  Réseau hydrographique CDALR
-  Réseau hydrographique complémentaire (terrain)

Repères

-  Zone humide du marais Poitevin
-  Limites communales



Inventaire de connaissance dans le cadre de l'élaboration du PLUi de l'agglomération de la Rochelle et du SAGE de la Sèvre niortaise et Marais Poitevin -

NB :

- * Ceci n'est pas un inventaire au titre de la Police de l'Eau
- * Inventaire non exhaustif
- * Prospections de terrain effectuées au printemps 2015, en juin 2016 et en juillet 2017.





Commentaires :

Commune de Sainte-Soulle




PLANCHE 14

Légende

Éléments ponctuels

-  Collecteur/Bassin d'orage
-  Remblai
-  Station de pompage
-  Station d'épuration





Sondages pédologiques

-  Sondage caractéristique de zone humide
-  Hydromorphie significative en profondeur
-  Aucun trait d'hydromorphie




Zones humides

-  Zones humides



Autres zones

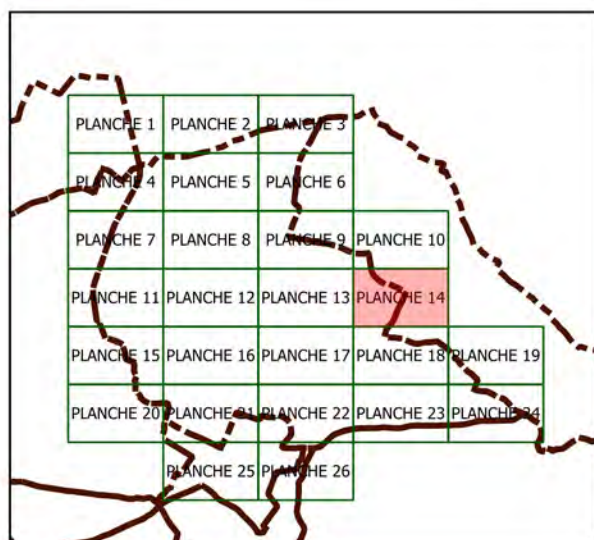

-  zone non humide à sol hydromorphe
-  zone non humide à sol hydromorphe et inondable
-  zone non humide inondable
-  Zones non prospectées

Réseau hydrographique

-  Réseau hydrographique (BD TOPO)
-  Réseau hydrographique CDALR
-  Réseau hydrographique complémentaire (terrain)

Repères

-  Zone humide du marais Poitevin
-  Limites communales



Inventaire de connaissance dans le cadre de l'élaboration du PLUi de l'agglomération de la Rochelle et du SAGE de la Sèvre niortaise et Marais Poitevin -

NB :

- * Ceci n'est pas un inventaire au titre de la Police de l'Eau
- * Inventaire non exhaustif
- * Prospections de terrain effectuées au printemps 2015, en juin 2016 et en juillet 2017.





Commentaires :

Commune de Sainte-Soulle




PLANCHE 15

Légende


Eléments ponctuels

-  Collecteur/Bassin d'orage
-  Remblai
-  Station de pompage
-  Station d'épuration





Sondages pédologiques

-  Sondage caractéristique de zone humide
-  Hydromorphie significative en profondeur
-  Aucun trait d'hydromorphie




Zones humides

-  Zones humides



Autres zones

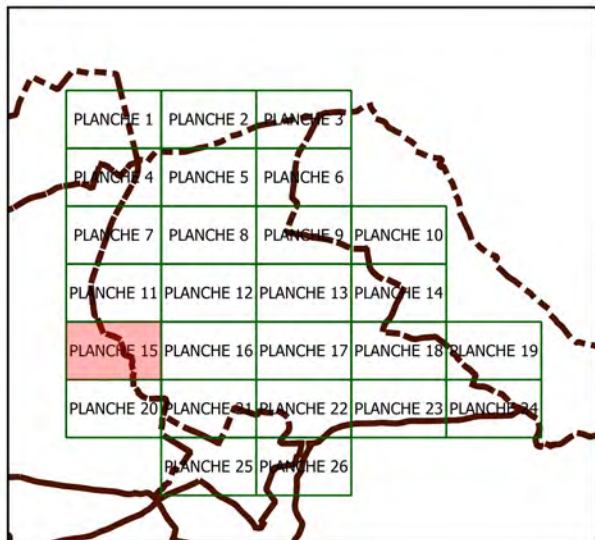

-  zone non humide à sol hydromorphe
-  zone non humide à sol hydromorphe et inondable
-  zone non humide inondable
-  Zones non prospectées

Réseau hydrographique

-  Réseau hydrographique (BD TOPO)
-  Réseau hydrographique CDALR
-  Réseau hydrographique complémentaire (terrain)

Repères

-  Zone humide du marais Poitevin
-  Limites communales



Inventaire de connaissance dans le cadre de l'élaboration du PLUi de l'agglomération de la Rochelle et du SAGE de la Sèvre niortaise et Marais Poitevin - NB :

- * Ceci n'est pas un inventaire au titre de la Police de l'Eau
- * Inventaire non exhaustif
- * Prospections de terrain effectuées au printemps 2015, en juin 2016 et en juillet 2017.





Commentaires :

Commune de Sainte-Soulle




PLANCHE 15

Légende


Eléments ponctuels

-  Collecteur/Bassin d'orage
-  Remblai
-  Station de pompage
-  Station d'épuration





Sondages pédologiques

-  Sondage caractéristique de zone humide
-  Hydromorphie significative en profondeur
-  Aucun trait d'hydromorphie




Zones humides

-  Zones humides



Autres zones

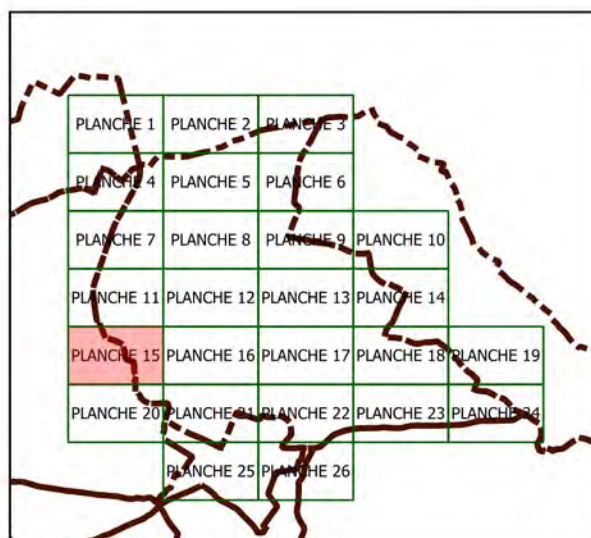

-  zone non humide à sol hydromorphe
-  zone non humide à sol hydromorphe et inondable
-  zone non humide inondable
-  Zones non prospectées

Réseau hydrographique

-  Réseau hydrographique (BD TOPO)
-  Réseau hydrographique CDALR
-  Réseau hydrographique complémentaire (terrain)

Repères

-  Zone humide du marais Poitevin
-  Limites communales



Inventaire de connaissance dans le cadre de l'élaboration du PLUi de l'agglomération de la Rochelle et du SAGE de la Sèvre niortaise et Marais Poitevin -

NB :

- * Ceci n'est pas un inventaire au titre de la Police de l'Eau
- * Inventaire non exhaustif
- * Prospections de terrain effectuées au printemps 2015, en juin 2016 et en juillet 2017.





Commentaires :

Commune de Sainte-Soulle




PLANCHE 16

Légende


Éléments ponctuels

-  Collecteur/Bassin d'orage
-  Remblai
-  Station de pompage
-  Station d'épuration





Sondages pédologiques

-  Sondage caractéristique de zone humide
-  Hydromorphie significative en profondeur
-  Aucun trait d'hydromorphie




Zones humides

-  Zones humides



Autres zones

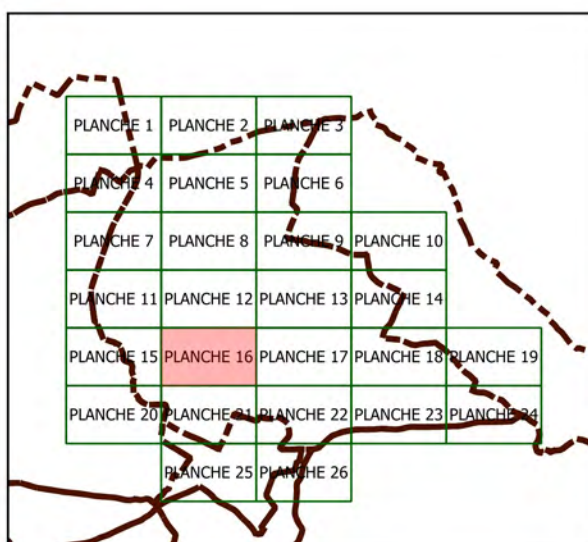

-  zone non humide à sol hydromorphe
-  zone non humide à sol hydromorphe et inondable
-  zone non humide inondable
-  Zones non prospectées

Réseau hydrographique

-  Réseau hydrographique (BD TOPO)
-  Réseau hydrographique CDALR
-  Réseau hydrographique complémentaire (terrain)

Repères

-  Zone humide du marais Poitevin
-  Limites communales



Inventaire de connaissance dans le cadre de l'élaboration du PLUi de l'agglomération de la Rochelle et du SAGE de la Sèvre niortaise et Marais Poitevin -

NB :

- * Ceci n'est pas un inventaire au titre de la Police de l'Eau
- * Inventaire non exhaustif
- * Prospections de terrain effectuées au printemps 2015, en juin 2016 et en juillet 2017.





Commentaires :

Commune de Sainte-Soulle




PLANCHE 16

Légende


Éléments ponctuels

-  Collecteur/Bassin d'orage
-  Remblai
-  Station de pompage
-  Station d'épuration





Sondages pédologiques

-  Sondage caractéristique de zone humide
-  Hydromorphie significative en profondeur
-  Aucun trait d'hydromorphie




Zones humides

-  Zones humides



Autres zones

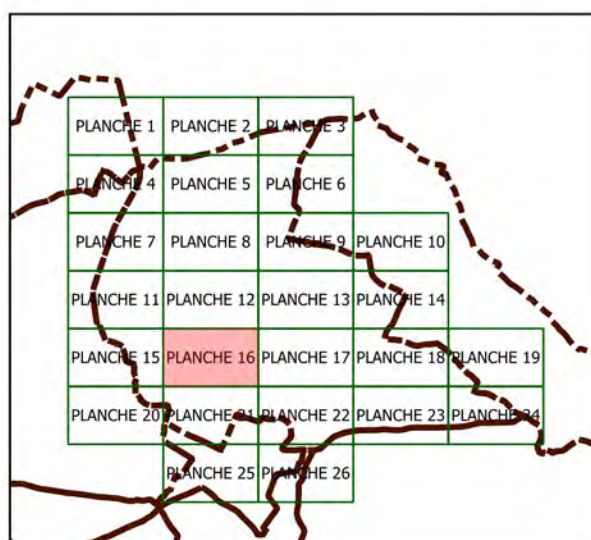
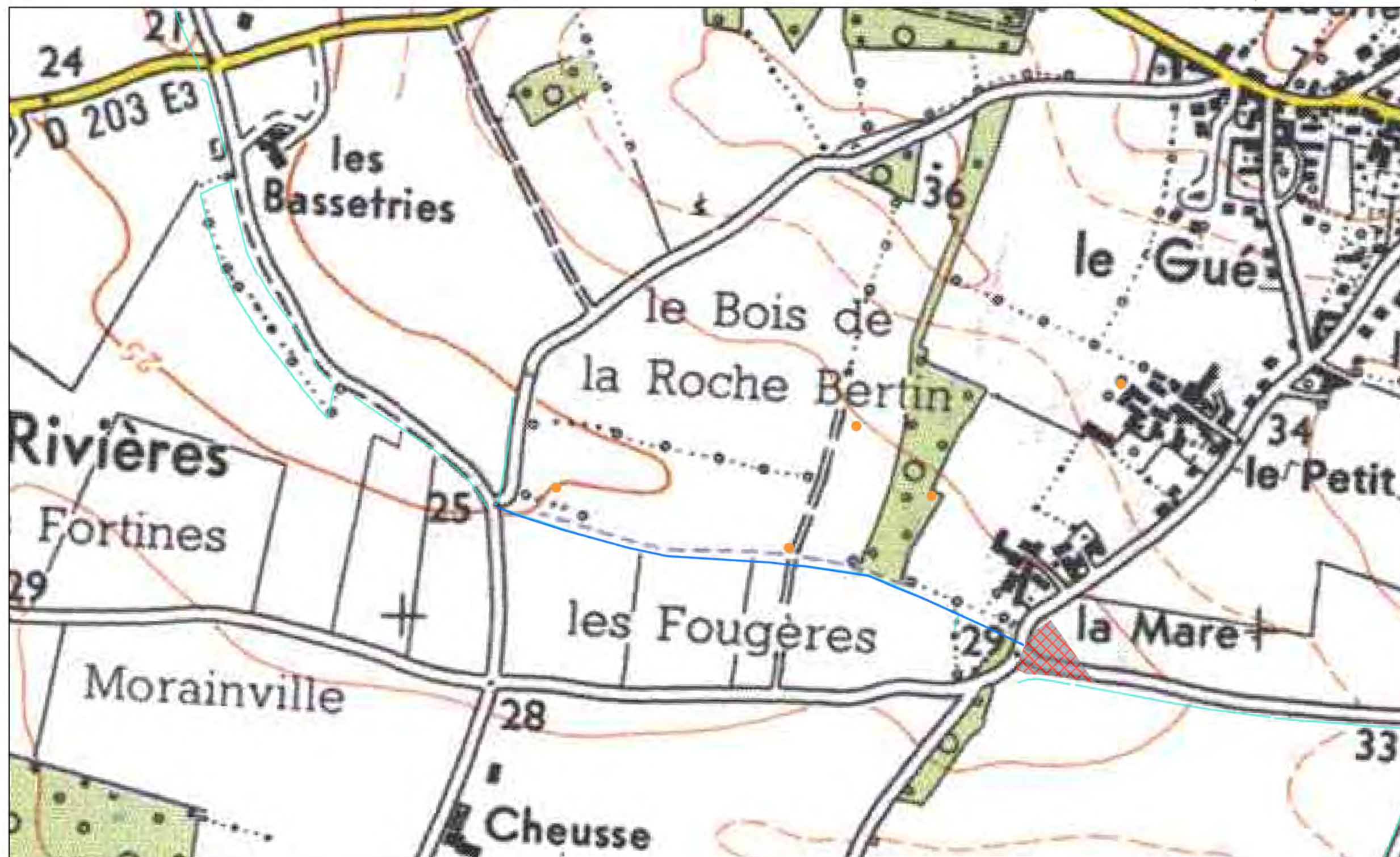

-  zone non humide à sol hydromorphe
-  zone non humide à sol hydromorphe et inondable
-  zone non humide inondable
-  Zones non prospectées

Réseau hydrographique

-  Réseau hydrographique (BD TOPO)
-  Réseau hydrographique CDALR
-  Réseau hydrographique complémentaire (terrain)

Repères

-  Zone humide du marais Poitevin
-  Limites communales



Inventaire de connaissance dans le cadre de l'élaboration du PLUi de l'agglomération de la Rochelle et du SAGE de la Sèvre niortaise et Marais Poitevin -

NB :

- * Ceci n'est pas un inventaire au titre de la Police de l'Eau
- * Inventaire non exhaustif
- * Prospections de terrain effectuées au printemps 2015, en juin 2016 et en juillet 2017.





Commentaires :

Commune de Sainte-Soulle




PLANCHE 17

Légende


Eléments ponctuels

-  Collecteur/Bassin d'orage
-  Remblai
-  Station de pompage
-  Station d'épuration





Sondages pédologiques

-  Sondage caractéristique de zone humide
-  Hydromorphie significative en profondeur
-  Aucun trait d'hydromorphie




Zones humides

-  Zones humides



Autres zones

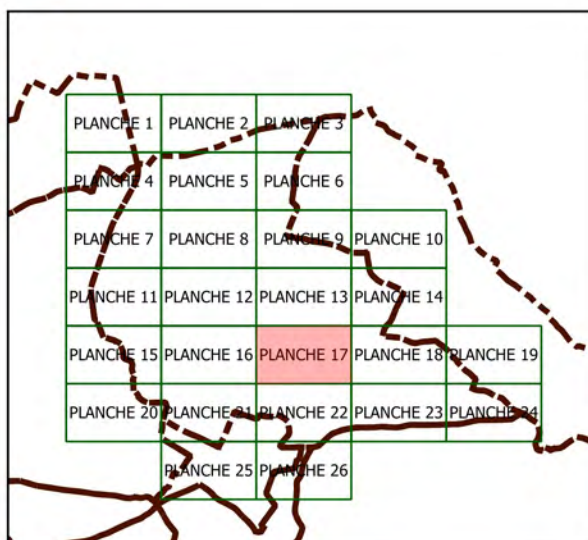

-  zone non humide à sol hydromorphe
-  zone non humide à sol hydromorphe et inondable
-  zone non humide inondable
-  Zones non prospectées

Réseau hydrographique

-  Réseau hydrographique (BD TOPO)
-  Réseau hydrographique CDALR
-  Réseau hydrographique complémentaire (terrain)

Repères

-  Zone humide du marais Poitevin
-  Limites communales



Inventaire de connaissance dans le cadre de l'élaboration du PLUi de l'agglomération de la Rochelle et du SAGE de la Sèvre niortaise et Marais Poitevin -

NB :

- * Ceci n'est pas un inventaire au titre de la Police de l'Eau
- * Inventaire non exhaustif
- * Prospections de terrain effectuées au printemps 2015, en juin 2016 et en juillet 2017.





Commentaires :

Commune de Sainte-Soulle




PLANCHE 17

Légende


Eléments ponctuels

-  Collecteur/Bassin d'orage
-  Remblai
-  Station de pompage
-  Station d'épuration





Sondages pédologiques

-  Sondage caractéristique de zone humide
-  Hydromorphie significative en profondeur
-  Aucun trait d'hydromorphie




Zones humides

-  Zones humides



Autres zones

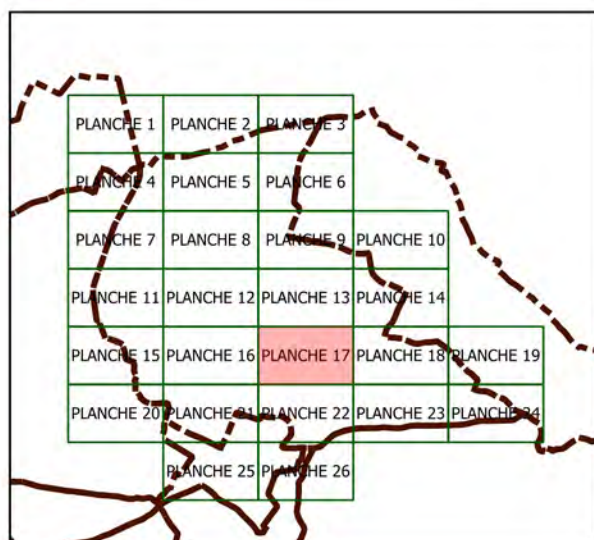

-  zone non humide à sol hydromorphe
-  zone non humide à sol hydromorphe et inondable
-  zone non humide inondable
-  Zones non prospectées

Réseau hydrographique

-  Réseau hydrographique (BD TOPO)
-  Réseau hydrographique CDALR
-  Réseau hydrographique complémentaire (terrain)

Repères

-  Zone humide du marais Poitevin
-  Limites communales



Inventaire de connaissance dans le cadre de l'élaboration du PLUi de l'agglomération de la Rochelle et du SAGE de la Sèvre niortaise et Marais Poitevin -

NB :

- * Ceci n'est pas un inventaire au titre de la Police de l'Eau
- * Inventaire non exhaustif
- * Prospections de terrain effectuées au printemps 2015, en juin 2016 et en juillet 2017.





Commentaires :

Commune de Sainte-Soulle




PLANCHE 18

Légende


Eléments ponctuels

-  Collecteur/Bassin d'orage
-  Remblai
-  Station de pompage
-  Station d'épuration





Sondages pédologiques

-  Sondage caractéristique de zone humide
-  Hydromorphie significative en profondeur
-  Aucun trait d'hydromorphie




Zones humides

-  Zones humides



Autres zones

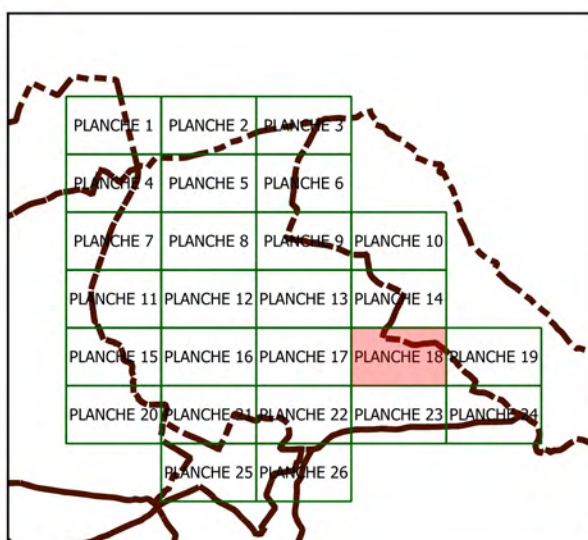

-  zone non humide à sol hydromorphe
-  zone non humide à sol hydromorphe et inondable
-  zone non humide inondable
-  Zones non prospectées

Réseau hydrographique

-  Réseau hydrographique (BD TOPO)
-  Réseau hydrographique CDALR
-  Réseau hydrographique complémentaire (terrain)

Repères

-  Zone humide du marais Poitevin
-  Limites communales



Inventaire de connaissance dans le cadre de l'élaboration du PLUi de l'agglomération de la Rochelle et du SAGE de la Sèvre niortaise et Marais Poitevin - NB :

- * Ceci n'est pas un inventaire au titre de la Police de l'Eau
- * Inventaire non exhaustif
- * Prospections de terrain effectuées au printemps 2015, en juin 2016 et en juillet 2017.

Commentaires :





Sources : ©IGN BD TOPO® (2010), BD ORTHO® (2014) - Données : CDA LR, IIBSN, Groupe d'acteurs locaux, BIOTOPE – Cartographie : Biotope, 2017.

Commune de Sainte-Soulle




PLANCHE 18

Légende

Éléments ponctuels

-  Collecteur/Bassin d'orage
-  Remblai
-  Station de pompage
-  Station d'épuration





Sondages pédologiques

-  Sondage caractéristique de zone humide
-  Hydromorphie significative en profondeur
-  Aucun trait d'hydromorphie




Zones humides

-  Zones humides



Autres zones

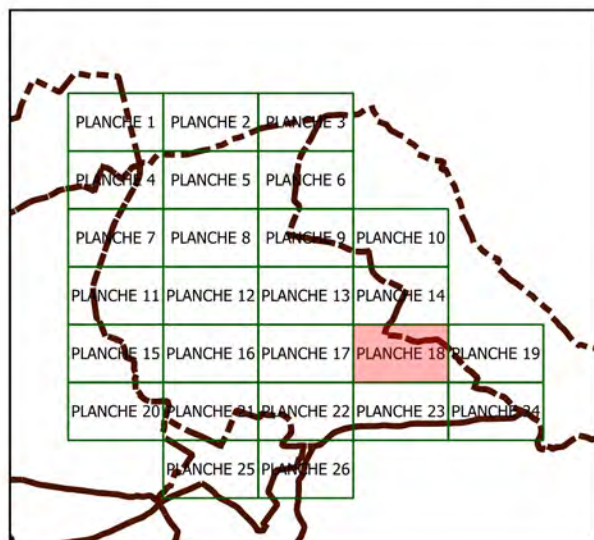
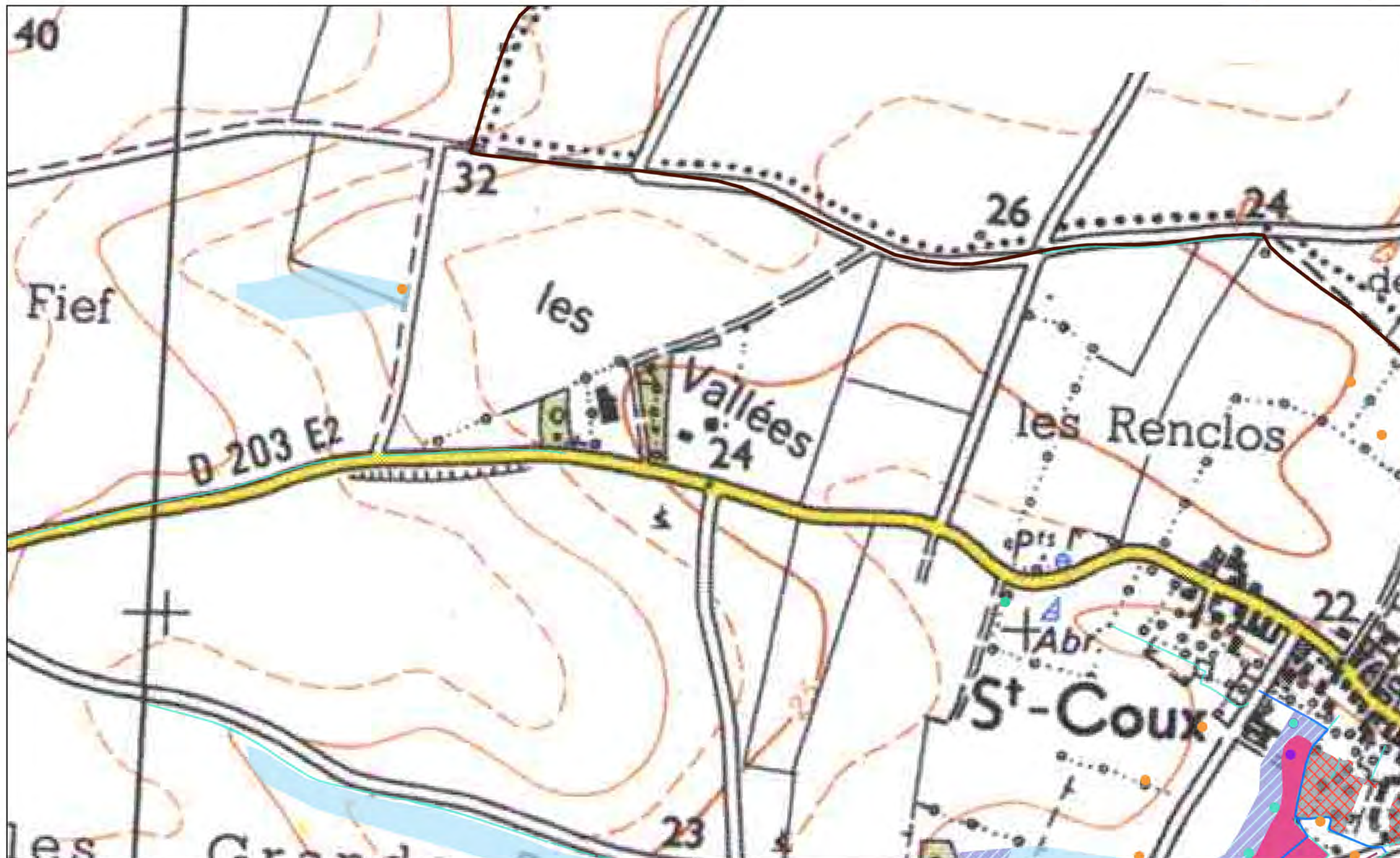

-  zone non humide à sol hydromorphe
-  zone non humide à sol hydromorphe et inondable
-  zone non humide inondable
-  Zones non prospectées

Réseau hydrographique

-  Réseau hydrographique (BD TOPO)
-  Réseau hydrographique CDALR
-  Réseau hydrographique complémentaire (terrain)

Repères

-  Zone humide du marais Poitevin
-  Limites communales



Inventaire de connaissance dans le cadre de l'élaboration du PLUi de l'agglomération de la Rochelle et du SAGE de la Sèvre niortaise et Marais Poitevin -

NB :

- * Ceci n'est pas un inventaire au titre de la Police de l'Eau
- * Inventaire non exhaustif
- * Prospections de terrain effectuées au printemps 2015, en juin 2016 et en juillet 2017.





Commentaires :

Commune de Sainte-Soulle




PLANCHE 19

Légende


Éléments ponctuels

-  Collecteur/Bassin d'orage
-  Remblai
-  Station de pompage
-  Station d'épuration





Sondages pédologiques

-  Sondage caractéristique de zone humide
-  Hydromorphie significative en profondeur
-  Aucun trait d'hydromorphie




Zones humides

-  Zones humides



Autres zones

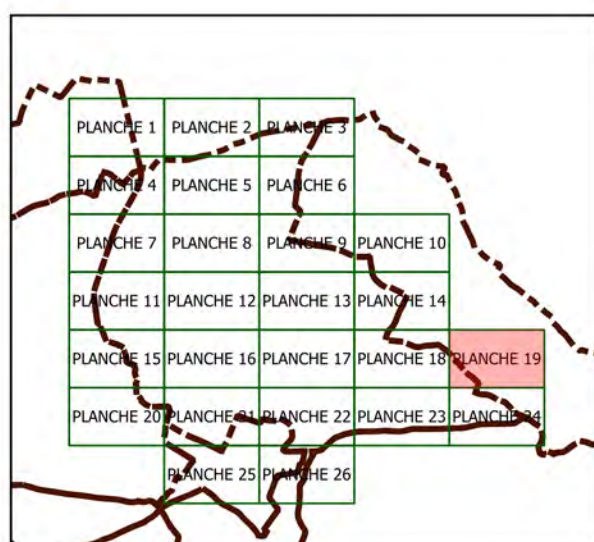

-  zone non humide à sol hydromorphe
-  zone non humide à sol hydromorphe et inondable
-  zone non humide inondable
-  Zones non prospectées

Réseau hydrographique

-  Réseau hydrographique (BD TOPO)
-  Réseau hydrographique CDALR
-  Réseau hydrographique complémentaire (terrain)

Repères

-  Zone humide du marais Poitevin
-  Limites communales



Inventaire de connaissance dans le cadre de l'élaboration du PLUi de l'agglomération de la Rochelle et du SAGE de la Sèvre niortaise et Marais Poitevin -

NB :

- * Ceci n'est pas un inventaire au titre de la Police de l'Eau
- * Inventaire non exhaustif
- * Prospections de terrain effectuées au printemps 2015, en juin 2016 et en juillet 2017.





Commentaires :

Commune de Sainte-Soulle




PLANCHE 19

Légende

Eléments ponctuels

-  Collecteur/Bassin d'orage
-  Remblai
-  Station de pompage
-  Station d'épuration





Sondages pédologiques

-  Sondage caractéristique de zone humide
-  Hydromorphie significative en profondeur
-  Aucun trait d'hydromorphie




Zones humides

-  Zones humides



Autres zones

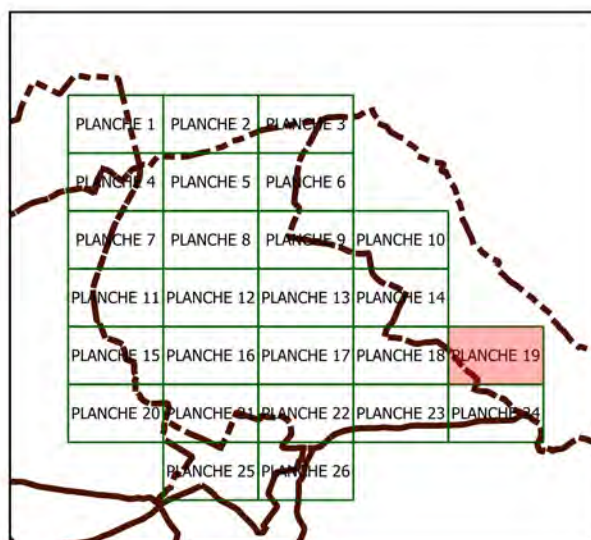

-  zone non humide à sol hydromorphe
-  zone non humide à sol hydromorphe et inondable
-  zone non humide inondable
-  Zones non prospectées

Réseau hydrographique

-  Réseau hydrographique (BD TOPO)
-  Réseau hydrographique CDALR
-  Réseau hydrographique complémentaire (terrain)

Repères

-  Zone humide du marais Poitevin
-  Limites communales



Inventaire de connaissance dans le cadre de l'élaboration du PLUi de l'agglomération de la Rochelle et du SAGE de la Sèvre niortaise et Marais Poitevin - NB :

- * Ceci n'est pas un inventaire au titre de la Police de l'Eau
- * Inventaire non exhaustif
- * Prospections de terrain effectuées au printemps 2015, en juin 2016 et en juillet 2017.

Commentaires :





Sources : ©IGN BD TOPO® (2010), Scan 25 ® (2009) - Données : CDA LR, IIBSN, Groupe d'acteurs locaux, BIOTOPE – Cartographie : Biotope, 2017.

Commune de Sainte-Soulle




PLANCHE 20

Légende

Éléments ponctuels

-  Collecteur/Bassin d'orage
-  Remblai
-  Station de pompage
-  Station d'épuration





Sondages pédologiques

-  Sondage caractéristique de zone humide
-  Hydromorphie significative en profondeur
-  Aucun trait d'hydromorphie




Zones humides

-  Zones humides



Autres zones

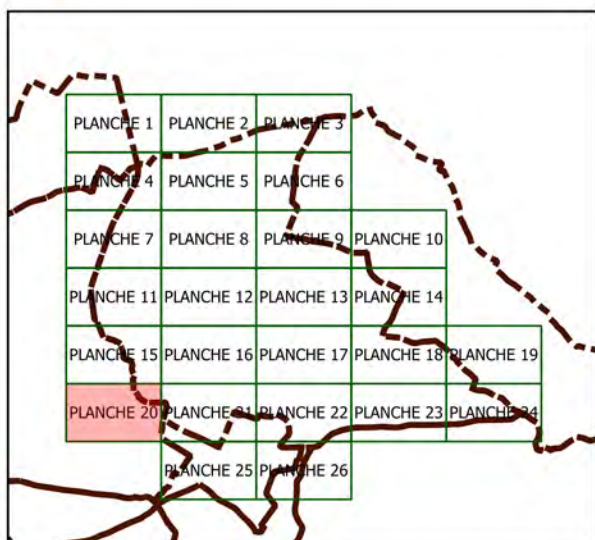


-  zone non humide à sol hydromorphe
-  zone non humide à sol hydromorphe et inondable
-  zone non humide inondable
-  Zones non prospectées

Réseau hydrographique

-  Réseau hydrographique (BD TOPO)
-  Réseau hydrographique CDALR
-  Réseau hydrographique complémentaire (terrain)

Repères

-  Zone humide du marais Poitevin
-  Limites communales



Inventaire de connaissance dans le cadre de l'élaboration du PLUi de l'agglomération de la Rochelle et du SAGE de la Sèvre niortaise et Marais Poitevin -

NB :

- * Ceci n'est pas un inventaire au titre de la Police de l'Eau
- * Inventaire non exhaustif
- * Prospections de terrain effectuées au printemps 2015, en juin 2016 et en juillet 2017.





Commentaires :

Commune de Sainte-Soulle




PLANCHE 20

Légende


Eléments ponctuels

-  Collecteur/Bassin d'orage
-  Remblai
-  Station de pompage
-  Station d'épuration





Sondages pédologiques

-  Sondage caractéristique de zone humide
-  Hydromorphie significative en profondeur
-  Aucun trait d'hydromorphie




Zones humides

-  Zones humides



Autres zones

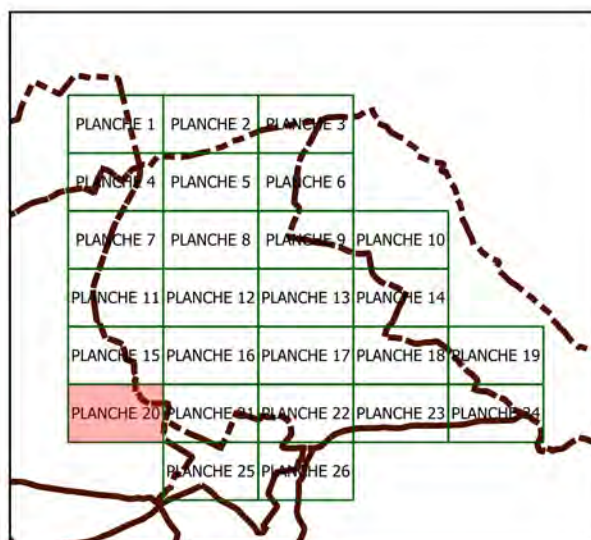

-  zone non humide à sol hydromorphe
-  zone non humide à sol hydromorphe et inondable
-  zone non humide inondable
-  Zones non prospectées

Réseau hydrographique

-  Réseau hydrographique (BD TOPO)
-  Réseau hydrographique CDALR
-  Réseau hydrographique complémentaire (terrain)

Repères

-  Zone humide du marais Poitevin
-  Limites communales



Inventaire de connaissance dans le cadre de l'élaboration du PLUi de l'agglomération de la Rochelle et du SAGE de la Sèvre niortaise et Marais Poitevin -

NB :

- * Ceci n'est pas un inventaire au titre de la Police de l'Eau
- * Inventaire non exhaustif
- * Prospections de terrain effectuées au printemps 2015, en juin 2016 et en juillet 2017.





Commentaires :

Commune de Sainte-Soulle




PLANCHE 21

Légende


Éléments ponctuels

-  Collecteur/Bassin d'orage
-  Remblai
-  Station de pompage
-  Station d'épuration





Sondages pédologiques

-  Sondage caractéristique de zone humide
-  Hydromorphie significative en profondeur
-  Aucun trait d'hydromorphie




Zones humides

-  Zones humides



Autres zones

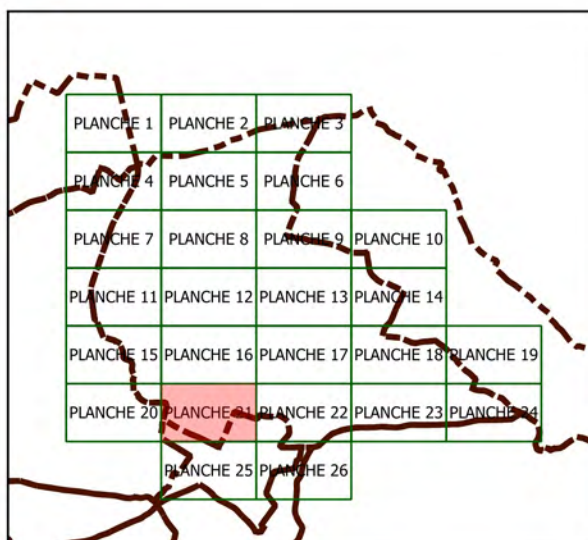

-  zone non humide à sol hydromorphe
-  zone non humide à sol hydromorphe et inondable
-  zone non humide inondable
-  Zones non prospectées

Réseau hydrographique

-  Réseau hydrographique (BD TOPO)
-  Réseau hydrographique CDALR
-  Réseau hydrographique complémentaire (terrain)

Repères

-  Zone humide du marais Poitevin
-  Limites communales



Inventaire de connaissance dans le cadre de l'élaboration du PLUi de l'agglomération de la Rochelle et du SAGE de la Sèvre niortaise et Marais Poitevin -

NB :

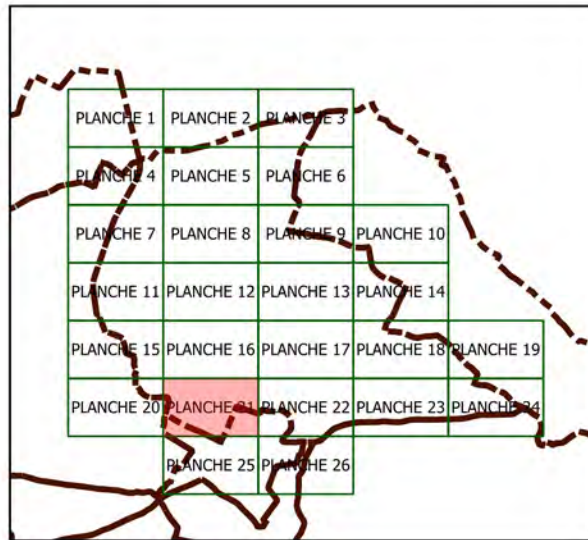
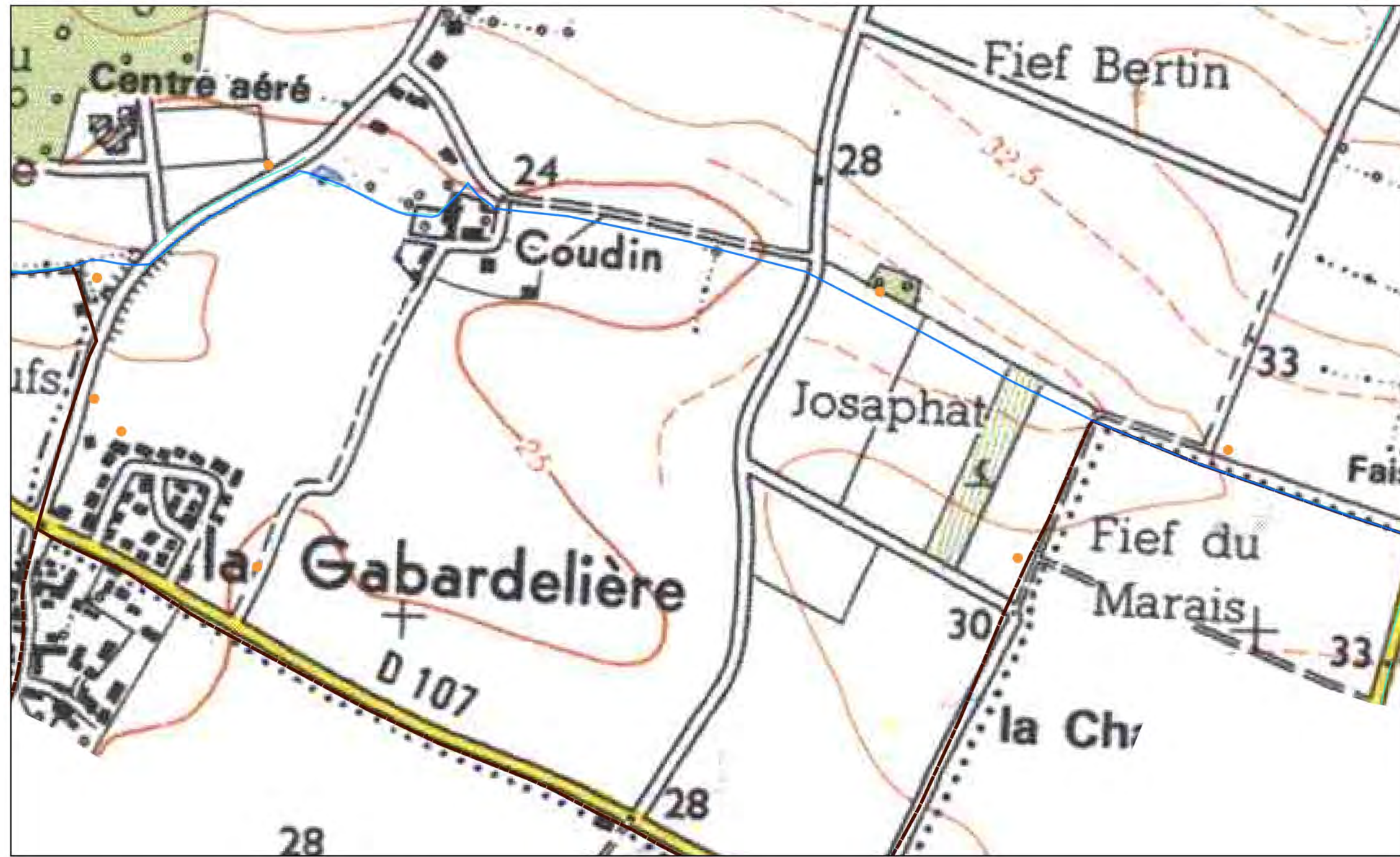

- * Ceci n'est pas un inventaire au titre de la Police de l'Eau
- * Inventaire non exhaustif
- * Prospections de terrain effectuées au printemps 2015, en juin 2016 et en juillet 2017.

Commentaires :

Commune de Sainte-Soulle

PLANCHE 21

- Légende**
- Eléments ponctuels**
- Collecteur/Bassin d'orage
 - ⊕ Remblai
 - ✈ Station de pompage
 - ⬢ Station d'épuration
- Sondages pédologiques**
- Sondage caractéristique de zone humide
 - Hydromorphie significative en profondeur
 - Aucun trait d'hydromorphie
- Zones humides**
- Zones humides
- Autres zones**
- zone non humide à sol hydromorphe
 - zone non humide à sol hydromorphe et inondable
 - zone non humide inondable
 - Zones non prospectées
- Réseau hydrographique**
- Réseau hydrographique (BD TOPO)
 - Réseau hydrographique CDALR
 - Réseau hydrographique complémentaire (terrain)
- Repères**
- Zone humide du marais Poitevin
 - Limites communales



Inventaire de connaissance dans le cadre de l'élaboration du PLUi de l'agglomération de la Rochelle et du SAGE de la Sèvre niortaise et Marais Poitevin - NB :

- * Ceci n'est pas un inventaire au titre de la Police de l'Eau
- * Inventaire non exhaustif
- * Prospections de terrain effectuées au printemps 2015, en juin 2016 et en juillet 2017.

Commentaires :





Sources : ©IGN BD TOPO® (2010), Scan 25 ® (2009) - Données : CDA LR, IIBSN, Groupe d'acteurs locaux, BIOTOPE – Cartographie : Biotope, 2017.

Commune de Sainte-Soulle




PLANCHE 22

Légende


Éléments ponctuels

-  Collecteur/Bassin d'orage
-  Remblai
-  Station de pompage
-  Station d'épuration





Sondages pédologiques

-  Sondage caractéristique de zone humide
-  Hydromorphie significative en profondeur
-  Aucun trait d'hydromorphie




Zones humides

-  Zones humides



Autres zones

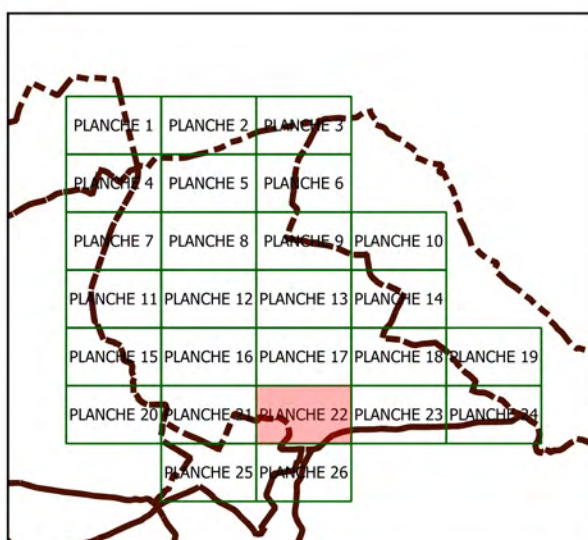

-  zone non humide à sol hydromorphe
-  zone non humide à sol hydromorphe et inondable
-  zone non humide inondable
-  Zones non prospectées

Réseau hydrographique

-  Réseau hydrographique (BD TOPO)
-  Réseau hydrographique CDALR
-  Réseau hydrographique complémentaire (terrain)

Repères

-  Zone humide du marais Poitevin
-  Limites communales



Inventaire de connaissance dans le cadre de l'élaboration du PLUi de l'agglomération de la Rochelle et du SAGE de la Sèvre niortaise et Marais Poitevin - NB :

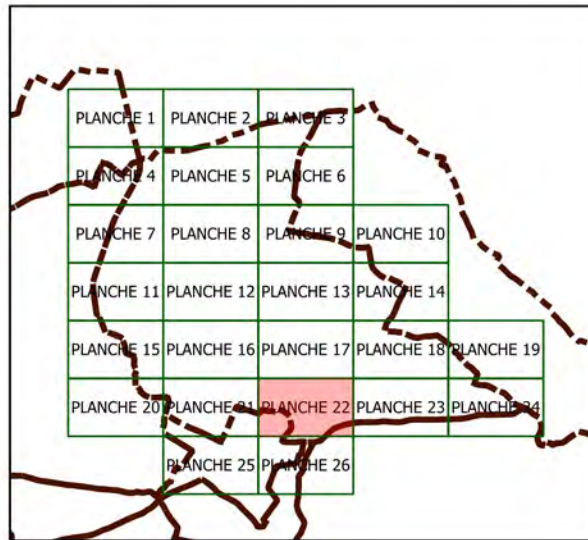
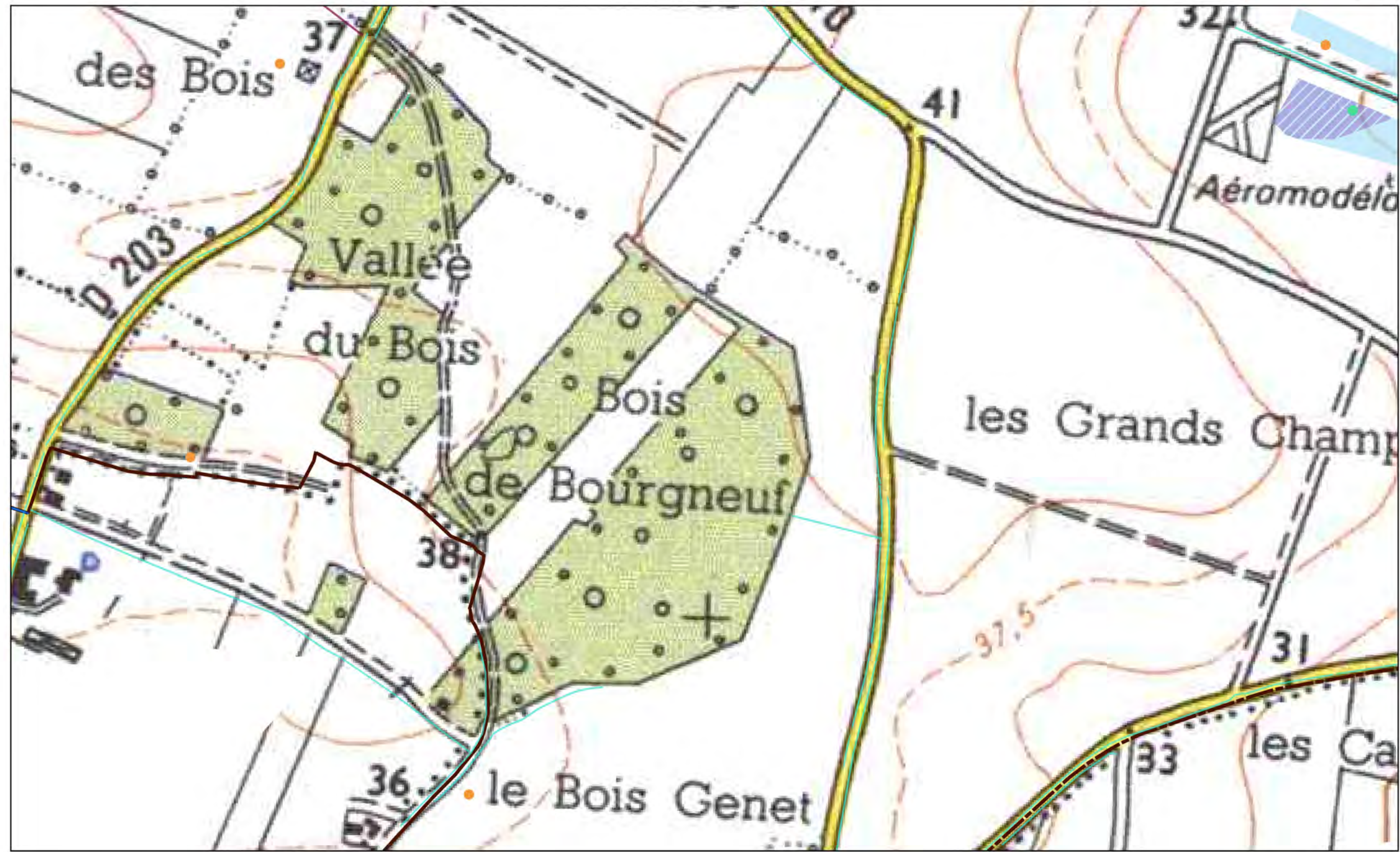

- * Ceci n'est pas un inventaire au titre de la Police de l'Eau
- * Inventaire non exhaustif
- * Prospections de terrain effectuées au printemps 2015, en juin 2016 et en juillet 2017.

Commentaires :

Commune de Sainte-Soulle

PLANCHE 22

- Légende**
- Eléments ponctuels**
- Collecteur/Bassin d'orage
 - Remblai
 - Station de pompage
 - Station d'épuration
- Sondages pédologiques**
- Sondage caractéristique de zone humide
 - Hydromorphie significative en profondeur
 - Aucun trait d'hydromorphie
- Zones humides**
- Zones humides
- Autres zones**
- zone non humide à sol hydromorphe
 - zone non humide à sol hydromorphe et inondable
 - zone non humide inondable
 - Zones non prospectées
- Réseau hydrographique**
- Réseau hydrographique (BD TOPO)
 - Réseau hydrographique CDALR
 - Réseau hydrographique complémentaire (terrain)
- Repères**
- Zone humide du marais Poitevin
 - Limites communales



Inventaire de connaissance dans le cadre de l'élaboration du PLUi de l'agglomération de la Rochelle et du SAGE de la Sèvre niortaise et Marais Poitevin - NB :

- * Ceci n'est pas un inventaire au titre de la Police de l'Eau
- * Inventaire non exhaustif
- * Prospections de terrain effectuées au printemps 2015, en juin 2016 et en juillet 2017.

Commentaires :





Sources : ©IGN BD TOPO® (2010), Scan 25 ® (2009) - Données : CDA LR, IIBSN, Groupe d'acteurs locaux, BIOTOPE – Cartographie : Biotope, 2017.

Commune de Sainte-Soulle




PLANCHE 23

Légende


Éléments ponctuels

-  Collecteur/Bassin d'orage
-  Remblai
-  Station de pompage
-  Station d'épuration





Sondages pédologiques

-  Sondage caractéristique de zone humide
-  Hydromorphie significative en profondeur
-  Aucun trait d'hydromorphie




Zones humides

-  Zones humides



Autres zones

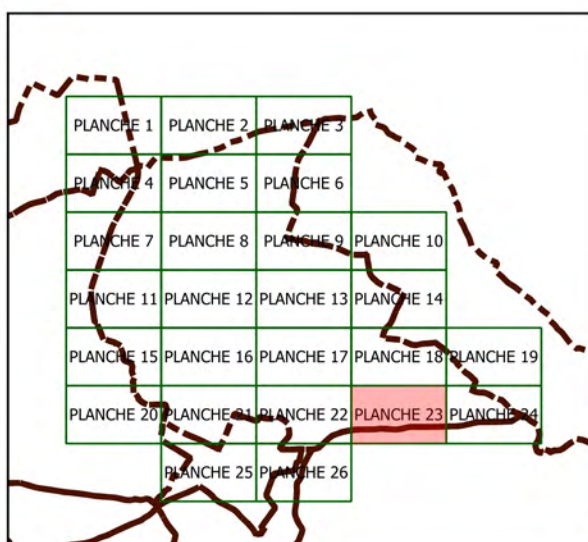
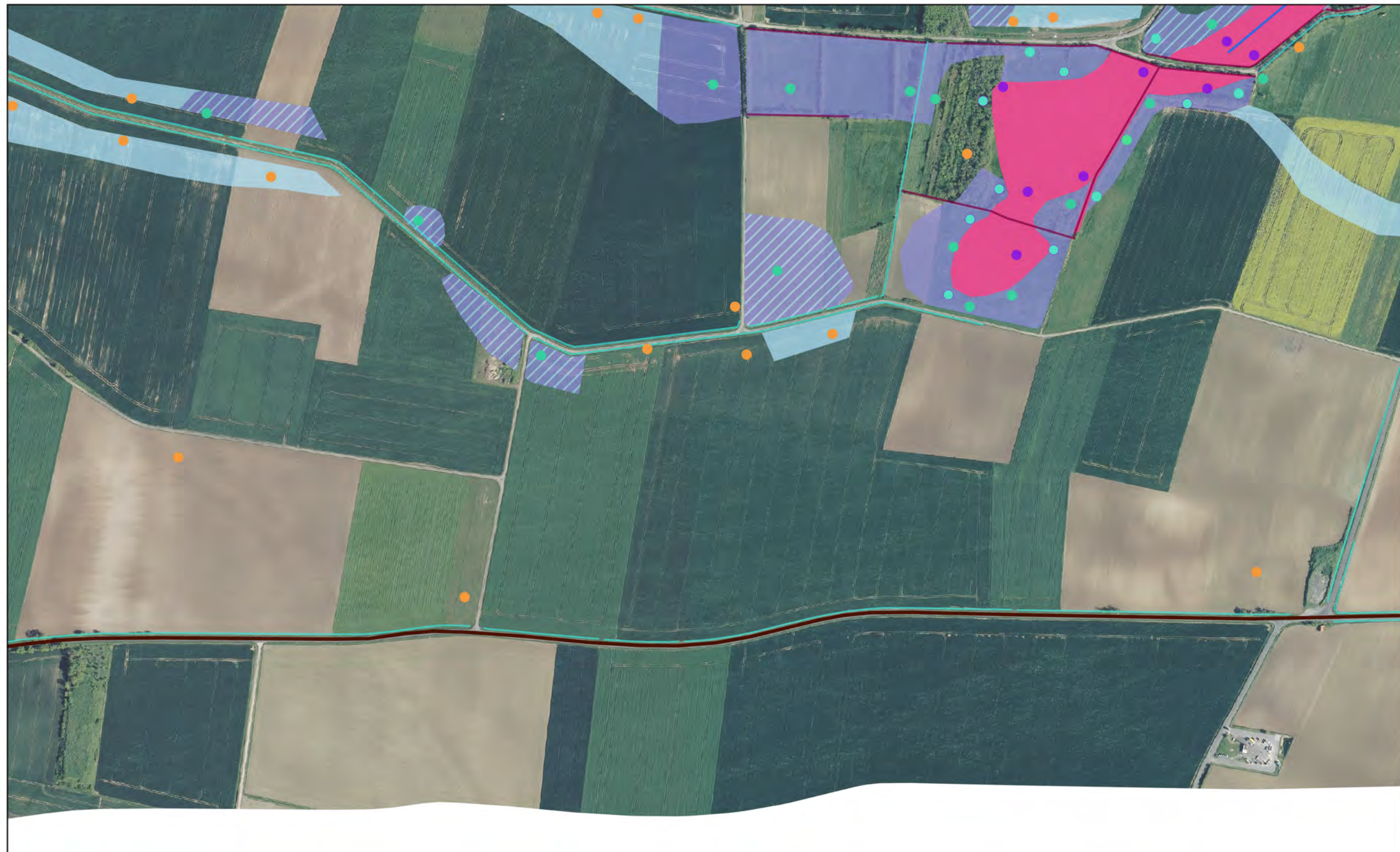

-  zone non humide à sol hydromorphe
-  zone non humide à sol hydromorphe et inondable
-  zone non humide inondable
-  Zones non prospectées

Réseau hydrographique

-  Réseau hydrographique (BD TOPO)
-  Réseau hydrographique CDALR
-  Réseau hydrographique complémentaire (terrain)

Repères

-  Zone humide du marais Poitevin
-  Limites communales



Inventaire de connaissance dans le cadre de l'élaboration du PLUi de l'agglomération de la Rochelle et du SAGE de la Sèvre niortaise et Marais Poitevin -

NB :

- * Ceci n'est pas un inventaire au titre de la Police de l'Eau
- * Inventaire non exhaustif
- * Prospections de terrain effectuées au printemps 2015, en juin 2016 et en juillet 2017.





Commentaires :

Commune de Sainte-Soulle




PLANCHE 23

Légende

Éléments ponctuels

-  Collecteur/Bassin d'orage
-  Remblai
-  Station de pompage
-  Station d'épuration





Sondages pédologiques

-  Sondage caractéristique de zone humide
-  Hydromorphie significative en profondeur
-  Aucun trait d'hydromorphie




Zones humides

-  Zones humides



Autres zones

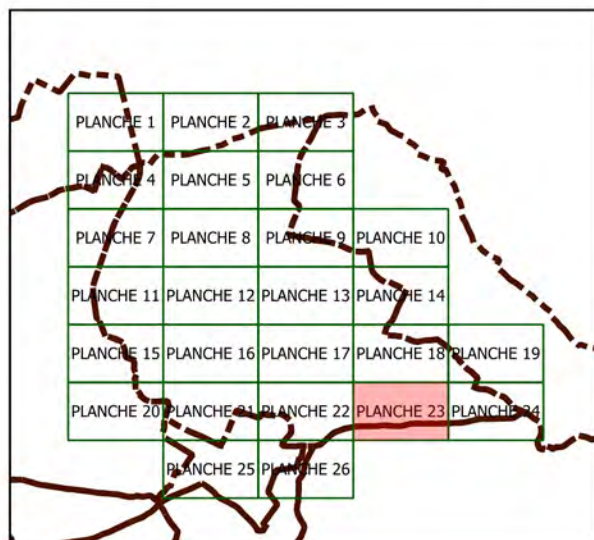
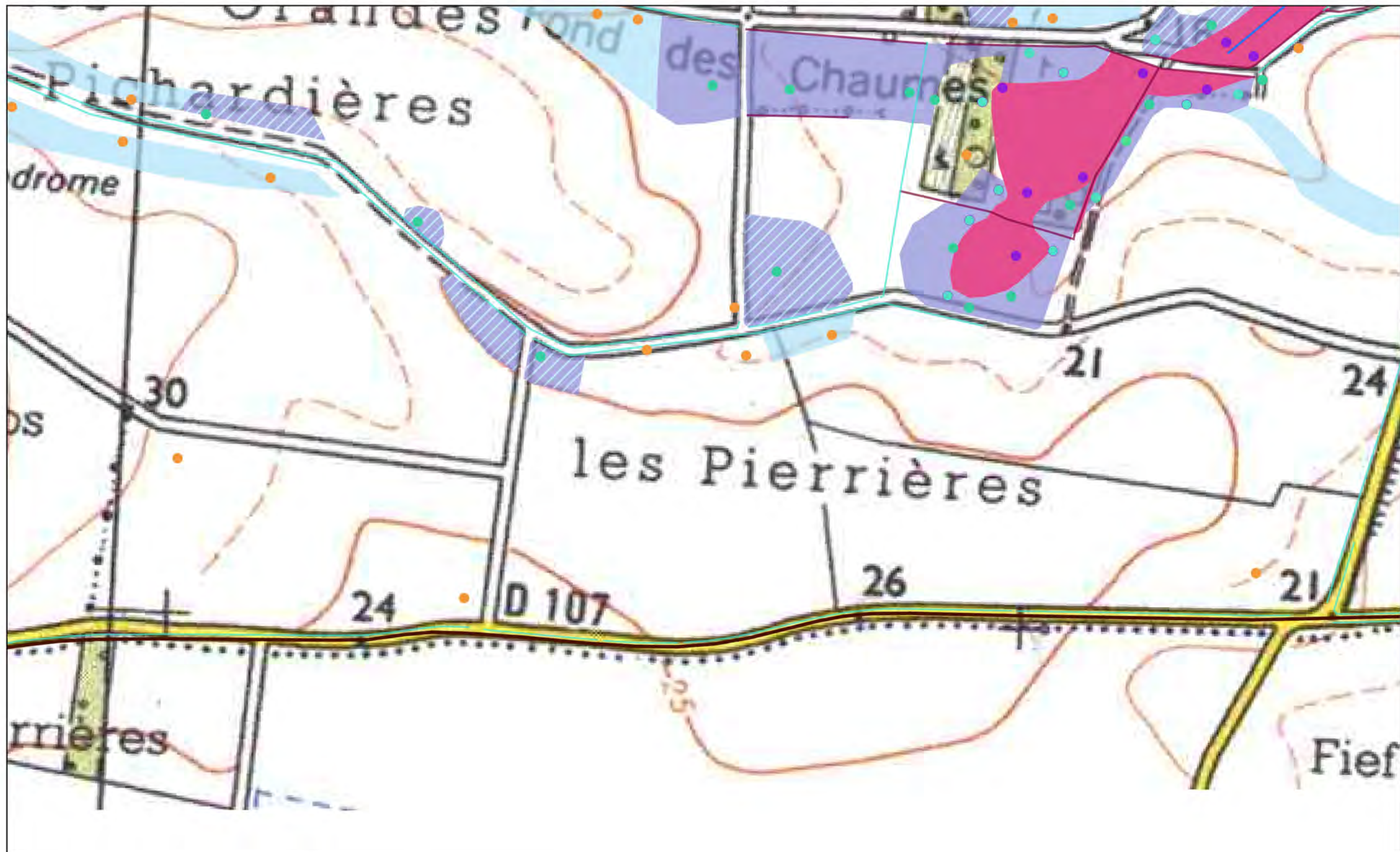

-  zone non humide à sol hydromorphe
-  zone non humide à sol hydromorphe et inondable
-  zone non humide inondable
-  Zones non prospectées

Réseau hydrographique

-  Réseau hydrographique (BD TOPO)
-  Réseau hydrographique CDALR
-  Réseau hydrographique complémentaire (terrain)

Repères

-  Zone humide du marais Poitevin
-  Limites communales



Inventaire de connaissance dans le cadre de l'élaboration du PLUi de l'agglomération de la Rochelle et du SAGE de la Sèvre niortaise et Marais Poitevin -

NB :

- * Ceci n'est pas un inventaire au titre de la Police de l'Eau
- * Inventaire non exhaustif
- * Prospections de terrain effectuées au printemps 2015, en juin 2016 et en juillet 2017.





Commentaires :

Commune de Sainte-Soulle




PLANCHE 24

Légende


Éléments ponctuels

-  Collecteur/Bassin d'orage
-  Remblai
-  Station de pompage
-  Station d'épuration





Sondages pédologiques

-  Sondage caractéristique de zone humide
-  Hydromorphie significative en profondeur
-  Aucun trait d'hydromorphie




Zones humides

-  Zones humides



Autres zones

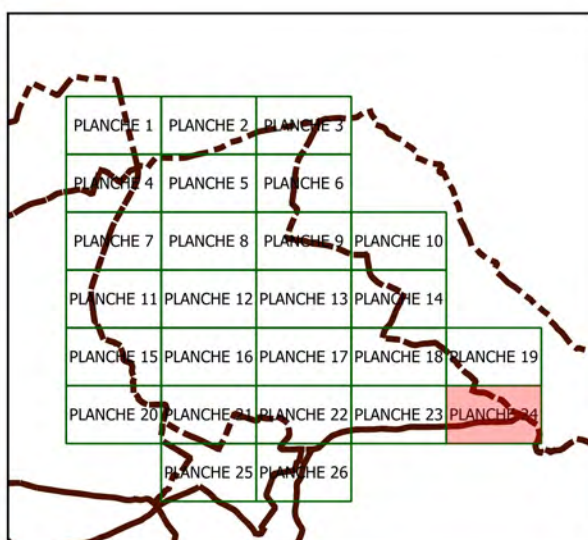

-  zone non humide à sol hydromorphe
-  zone non humide à sol hydromorphe et inondable
-  zone non humide inondable
-  Zones non prospectées

Réseau hydrographique

-  Réseau hydrographique (BD TOPO)
-  Réseau hydrographique CDALR
-  Réseau hydrographique complémentaire (terrain)

Repères

-  Zone humide du marais Poitevin
-  Limites communales



Inventaire de connaissance dans le cadre de l'élaboration du PLUi de l'agglomération de la Rochelle et du SAGE de la Sèvre niortaise et Marais Poitevin -

NB :

- * Ceci n'est pas un inventaire au titre de la Police de l'Eau
- * Inventaire non exhaustif
- * Prospections de terrain effectuées au printemps 2015, en juin 2016 et en juillet 2017.





Commentaires :

Commune de Sainte-Soulle




PLANCHE 24

Légende

Éléments ponctuels

-  Collecteur/Bassin d'orage
-  Remblai
-  Station de pompage
-  Station d'épuration





Sondages pédologiques

-  Sondage caractéristique de zone humide
-  Hydromorphie significative en profondeur
-  Aucun trait d'hydromorphie




Zones humides

-  Zones humides



Autres zones

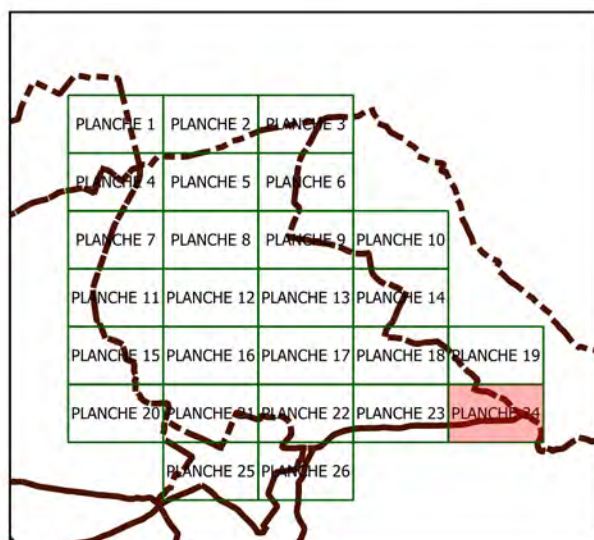
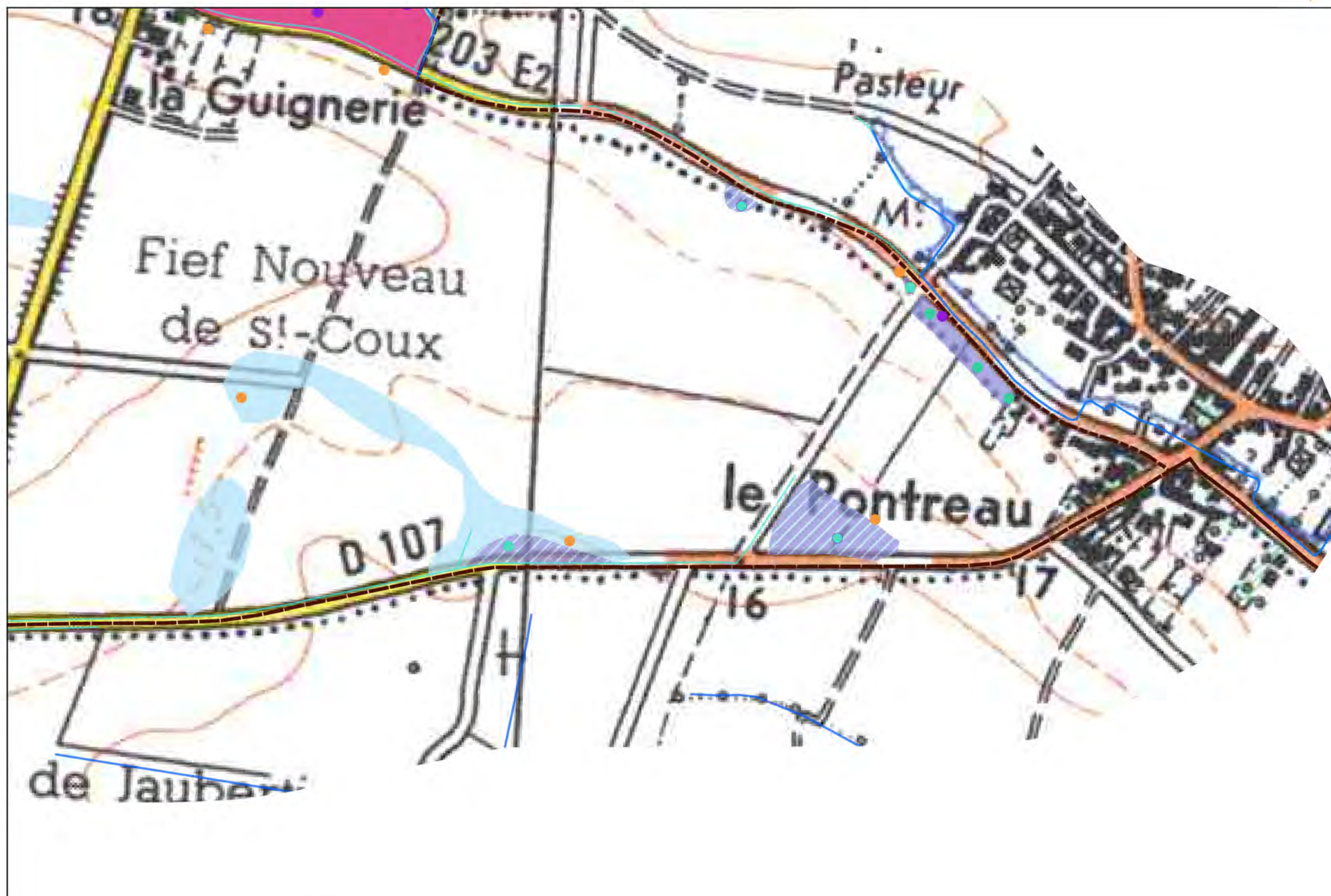

-  zone non humide à sol hydromorphe
-  zone non humide à sol hydromorphe et inondable
-  zone non humide inondable
-  Zones non prospectées

Réseau hydrographique

-  Réseau hydrographique (BD TOPO)
-  Réseau hydrographique CDALR
-  Réseau hydrographique complémentaire (terrain)

Repères

-  Zone humide du marais Poitevin
-  Limites communales



Inventaire de connaissance dans le cadre de l'élaboration du PLUi de l'agglomération de la Rochelle et du SAGE de la Sèvre niortaise et Marais Poitevin -

NB :

- * Ceci n'est pas un inventaire au titre de la Police de l'Eau
- * Inventaire non exhaustif
- * Prospections de terrain effectuées au printemps 2015, en juin 2016 et en juillet 2017.





Commentaires :

Commune de Sainte-Soulle




PLANCHE 25

Légende


Eléments ponctuels

-  Collecteur/Bassin d'orage
-  Remblai
-  Station de pompage
-  Station d'épuration





Sondages pédologiques

-  Sondage caractéristique de zone humide
-  Hydromorphie significative en profondeur
-  Aucun trait d'hydromorphie




Zones humides

-  Zones humides



Autres zones

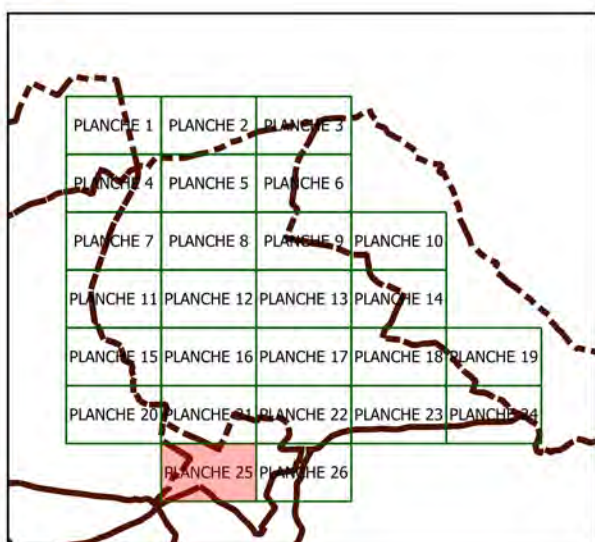

-  zone non humide à sol hydromorphe
-  zone non humide à sol hydromorphe et inondable
-  zone non humide inondable
-  Zones non prospectées

Réseau hydrographique

-  Réseau hydrographique (BD TOPO)
-  Réseau hydrographique CDALR
-  Réseau hydrographique complémentaire (terrain)

Repères

-  Zone humide du marais Poitevin
-  Limites communales



Inventaire de connaissance dans le cadre de l'élaboration du PLU de l'agglomération de la Rochelle et du SAGE de la Sèvre niortaise et Marais Poitevin -

NB :

- * Ceci n'est pas un inventaire au titre de la Police de l'Eau
- * Inventaire non exhaustif
- * Prospections de terrain effectuées au printemps 2015, en juin 2016 et en juillet 2017.





Commentaires :

Commune de Sainte-Soulle




PLANCHE 25

Légende


Eléments ponctuels

-  Collecteur/Bassin d'orage
-  Remblai
-  Station de pompage
-  Station d'épuration





Sondages pédologiques

-  Sondage caractéristique de zone humide
-  Hydromorphie significative en profondeur
-  Aucun trait d'hydromorphie




Zones humides

-  Zones humides



Autres zones

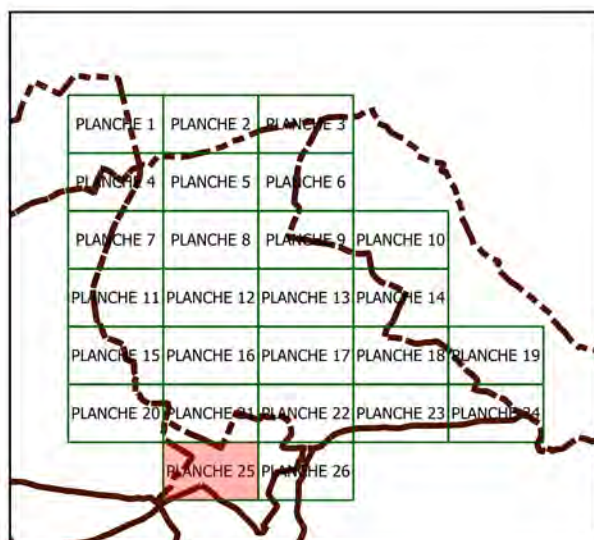
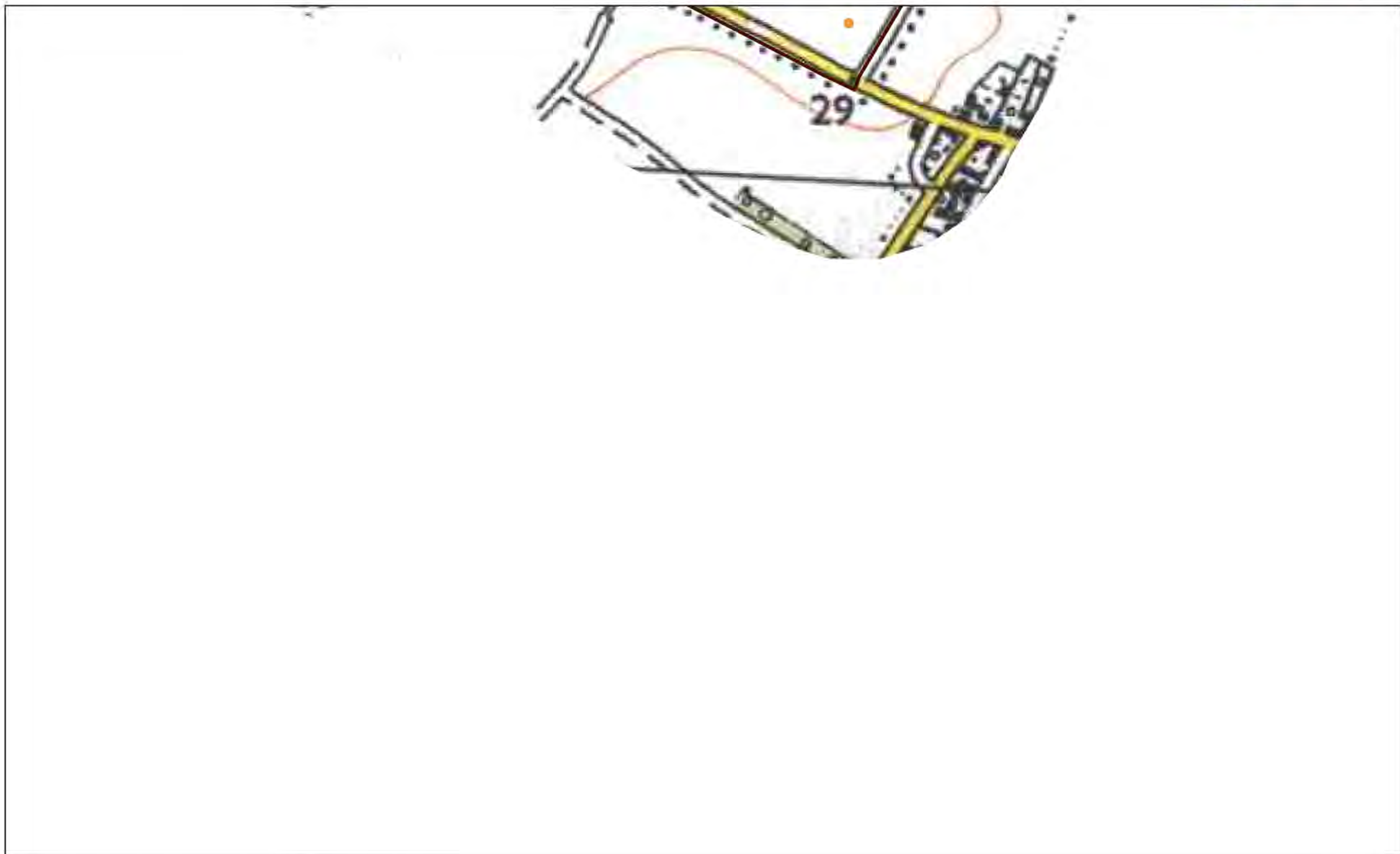

-  zone non humide à sol hydromorphe
-  zone non humide à sol hydromorphe et inondable
-  zone non humide inondable
-  Zones non prospectées

Réseau hydrographique

-  Réseau hydrographique (BD TOPO)
-  Réseau hydrographique CDALR
-  Réseau hydrographique complémentaire (terrain)

Repères

-  Zone humide du marais Poitevin
-  Limites communales



Inventaire de connaissance dans le cadre de l'élaboration du PLUi de l'agglomération de la Rochelle et du SAGE de la Sèvre niortaise et Marais Poitevin -
NB :
 * Ceci n'est pas un inventaire au titre de la Police de l'Eau
 * Inventaire non exhaustif
 * Prospections de terrain effectuées au printemps 2015, en juin 2016 et en juillet 2017.

Commentaires :





Sources : ©IGN BD TOPO® (2010), Scan 25 ® (2009) - Données : CDA LR, IIBSN, Groupe d'acteurs locaux, BIOTOPE – Cartographie : Biotope, 2017.

Commune de Sainte-Soulle




PLANCHE 26

Légende


Éléments ponctuels

-  Collecteur/Bassin d'orage
-  Remblai
-  Station de pompage
-  Station d'épuration





Sondages pédologiques

-  Sondage caractéristique de zone humide
-  Hydromorphie significative en profondeur
-  Aucun trait d'hydromorphie




Zones humides

-  Zones humides



Autres zones

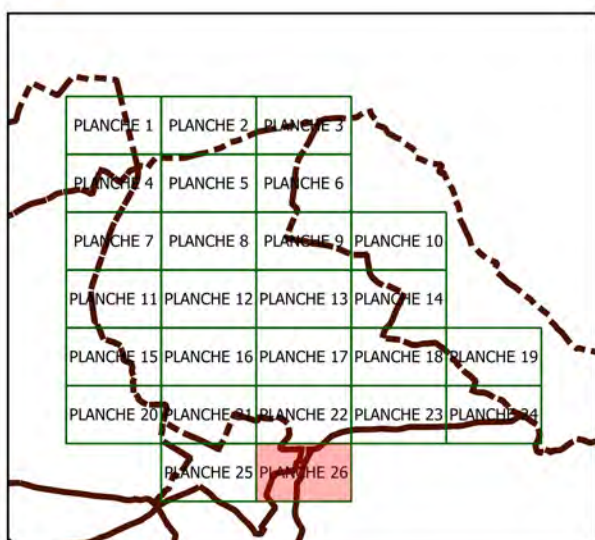

-  zone non humide à sol hydromorphe
-  zone non humide à sol hydromorphe et inondable
-  zone non humide inondable
-  Zones non prospectées

Réseau hydrographique

-  Réseau hydrographique (BD TOPO)
-  Réseau hydrographique CDALR
-  Réseau hydrographique complémentaire (terrain)

Repères

-  Zone humide du marais Poitevin
-  Limites communales



Inventaire de connaissance dans le cadre de l'élaboration du PLUi de l'agglomération de la Rochelle et du SAGE de la Sèvre niortaise et Marais Poitevin -
NB :
 * Ceci n'est pas un inventaire au titre de la Police de l'Eau
 * Inventaire non exhaustif
 * Prospections de terrain effectuées au printemps 2015, en juin 2016 et en juillet 2017.





Commentaires :

Commune de Sainte-Soulle




PLANCHE 26

Légende


Eléments ponctuels

-  Collecteur/Bassin d'orage
-  Remblai
-  Station de pompage
-  Station d'épuration





Sondages pédologiques

-  Sondage caractéristique de zone humide
-  Hydromorphie significative en profondeur
-  Aucun trait d'hydromorphie




Zones humides

-  Zones humides



Autres zones

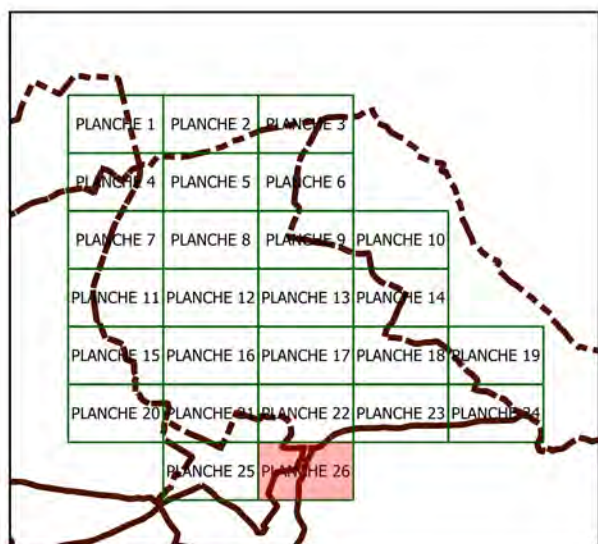

-  zone non humide à sol hydromorphe
-  zone non humide à sol hydromorphe et inondable
-  zone non humide inondable
-  Zones non prospectées

Réseau hydrographique

-  Réseau hydrographique (BD TOPO)
-  Réseau hydrographique CDALR
-  Réseau hydrographique complémentaire (terrain)

Repères

-  Zone humide du marais Poitevin
-  Limites communales



Inventaire de connaissance dans le cadre de l'élaboration du PLUi de l'agglomération de la Rochelle et du SAGE de la Sèvre niortaise et Marais Poitevin -

NB :

- * Ceci n'est pas un inventaire au titre de la Police de l'Eau
- * Inventaire non exhaustif
- * Prospections de terrain effectuées au printemps 2015, en juin 2016 et en juillet 2017.

Commentaires :

Sources : ©IGN BD TOPO® (2010), Scan 25 ® (2009) - Données : CDA LR, IIBSN, Groupe d'acteurs locaux, BIOTOPE – Cartographie : Biotope, 2017.