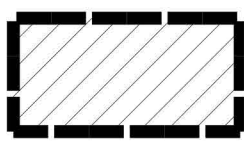





**LEGENDE**

-  Périmètres de droit de préemption urbain renforcé
-  Périmètres de prise en considération d'un projet d'aménagement
-  Périmètre des secteurs affectés par le bruit au voisinage des infrastructures de transports terrestres
-  Périmètre du secteur sauvegardé

Seuls les éléments présents en légende ont valeur réglementaire



DRAC  
RÉGION POITOU-CHARENTES



Communauté  
d'Agglomération de  
**La Rochelle**

DIRECTION GÉNÉRALE DES SERVICES TECHNIQUES - ETUDES URBAINES

**LA ROCHELLE - SECTEUR SAUVEGARDE**

**PLAN DE SAUVEGARDE ET DE MISE EN VALEUR**

**PLAN GENERAL DES AUTRES ANNEXES**

novembre 2013 - Echelle : 1/5000

**ANNEXE -C-**  
Pièce n°1

**Révision - Extension**

Fond de plan établi à partir du cadastre fourni par la DGI et l'orthoplan de la Communauté d'Agglomération de La Rochelle

	RÉVISION	RÉVISION SIMPLIFIÉE	MODIFICATION	MISE A JOUR	MISE EN COMPATIBILITÉ
	Approuvée le :	Approuvée le :	Approuvée le :	Arrêté du :	
<b>PLAN DE SAUVEGARDE ET DE MISE EN VALEUR</b>					
1	08.09.1981		11.06.1987		
2			24.02.2003		
3			30.05.2007		
4			11.12.2012		
<b>EXTENSION DU SECTEUR SAUVEGARDE le 5 mai 2008</b>					
<b>PLAN DE SAUVEGARDE ET DE MISE EN VALEUR</b>					
1	10.07.2015				
2					
3					
4					
5					
6					
7					