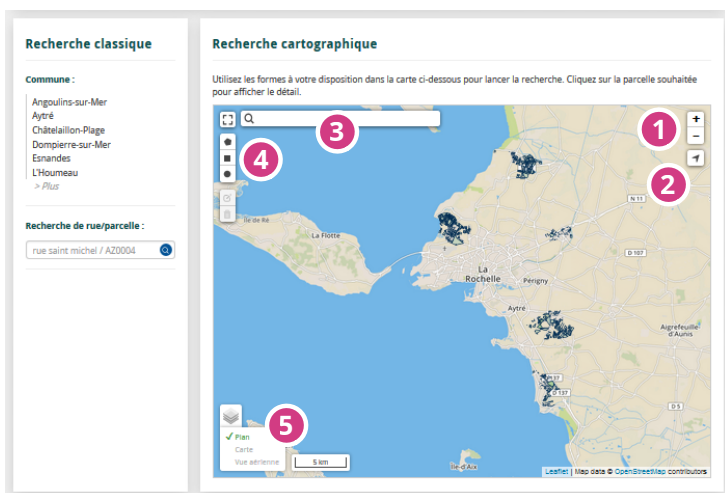
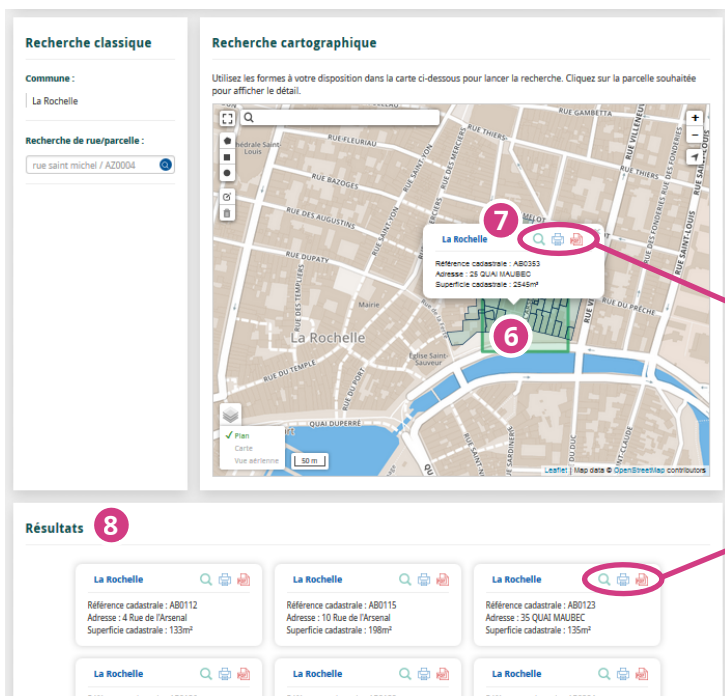


Vous souhaitez obtenir les informations sur une parcelle cadastrale et les principales réglementations d'urbanisme s'y rapportant ?


RECHERCHE CARTOGRAPHIQUE






- ➔ Utilisez le zoom (1), la géolocalisation (2) ou la recherche par adresses (3) pour vous situer sur la carte.
- ➔ Filtrez la recherche en utilisant les tracés de forme (4) à votre disposition.
- ➔ Changez de fond de carte (5) en fonction de vos besoins.
- ➔ Les parcelles apparaissent progressivement en zoomant sur la carte



- ➔ Cliquez sur la parcelle souhaitée (6) pour afficher la vignette (7), ou recherchez la parcelle dans la liste de résultats en-dessous de la carte (8).

Cliquez sur  pour consulter la fiche "Informations d'urbanisme".

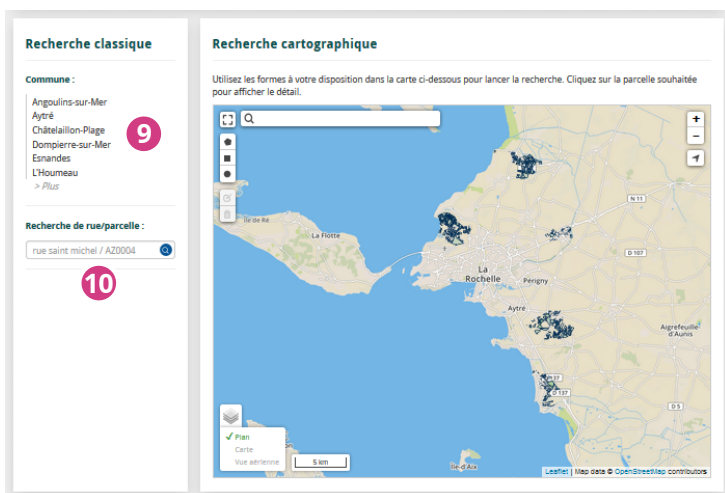


Cliquez sur  pour l'imprimer ou  pour créer un document pdf.

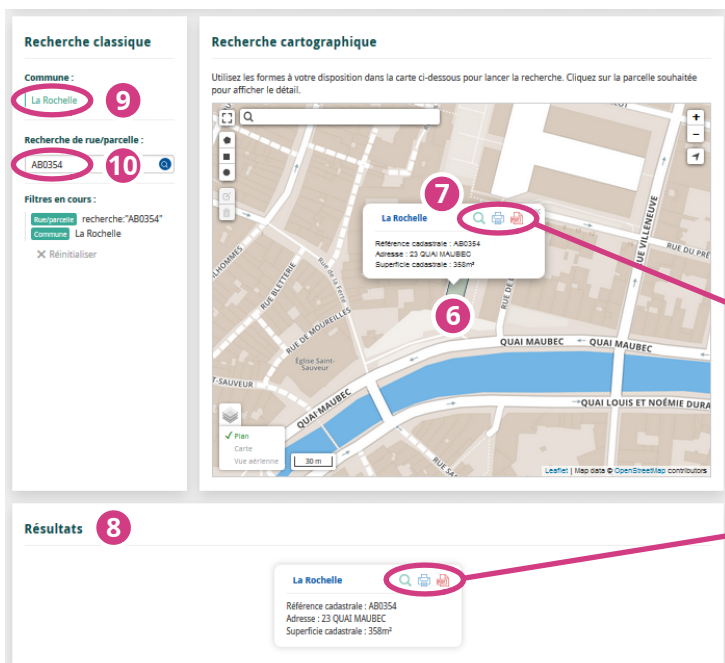
Vous souhaitez obtenir les informations sur une parcelle cadastrale et les principales réglementations d'urbanisme s'y rapportant ?


RECHERCHE CLASSIQUE


- Sélectionnez la commune (9)
- Dans la zone de recherche (10) saisissez soit :
 - l'adresse du terrain (numéro et rue)
 - la rue
 - la référence cadastrale de la parcelle (2 lettres "AB" suivies sans espace de 4 chiffres "0354", soit "AB0354")
 - la référence de section cadastrale (2 lettres "AB")
 - le numéro de la parcelle (4 chiffres "0354")
- La saisie peut se faire indifféremment en majuscules ou en minuscules
- Réinitialiser ✕ la recherche précédente avant d'effectuer une nouvelle recherche





- Cliquez sur la parcelle souhaitée (6) pour afficher la vignette (7), ou recherchez la parcelle dans la liste de résultats en-dessous de la carte (8).



Cliquez sur  pour consulter la fiche "Informations d'urbanisme".



Cliquez sur  pour l'imprimer ou  pour créer un document pdf.